


**Especificações - Lote 1**

Nº	Estrutura	Situação da Remoção
25	Estrada vicinal (EN-H-025)	Não realocada
26	Estrada vicinal (EN-H-026)	Não realocada
27	Rede Elétrica da CELPE (EN-H-027)	Não realocada
28	Estrada vicinal (EN-H-028)	Não realocada
29	Rede Elétrica da CELPE (EN-H-029)	Não realocada
30	Estrada vicinal (EN-H-030)	Não realocada
31	Estrada vicinal (EN-H-031)	Não realocada
32	Estrada vicinal (EN-H-032)	Não realocada
33	Estrada vicinal (EN-H-033)	Não realocada
34	Estrada vicinal (EN-H-034)	Não realocada
35	Rede Elétrica da CELPE (EN-H-035)	Não realocada
36	Estrada vicinal (EN-H-036)	Não realocada
37	Estrada vicinal (EN-H-037)	Não realocada
38	Rede Elétrica da CELPE (EN-H-038)	Não realocada
39	Estrada vicinal (EN-H-039)	Não realocada



**MINISTÉRIO DA INTEGRAÇÃO NACIONAL**  
**PROJETO DE INTEGRAÇÃO DO RIO SÃO FRANCISCO**  
**COM BACIAS HIDROGRÁFICAS DO NORDESTE SEENTRIONAL**

**PROGRAMA 34 - PROGRAMA DE RELOCAÇÃO DAS INFRA-ESTRUTURAS A SEREM AFETADAS PELA IMPLANTAÇÃO DO EMPREENDIMENTO**

**Localização / Situação das Infra-estruturas**



Data: 26/09/2010  
 Localizapça: Eixo Norte - Trecho I (Lote 1)  
 Folha nº: 04/15  
 Revisão nº: 01  
 Escala: 1:30.000

**Nota Técnica:**  
 Mapa elaborado a partir do projeto executivo dos canais de transposição das águas do rio São Francisco de Janeiro/2010, georeferenciado em sistema de projeção UTM, Datum SAD-69, Fuso 24.


Produzido por: João Carlos Machado  
 Desenhista Técnico

Verificado por: Paulo Rogério Oliveira  
 Coord. Setorial - Trecho V

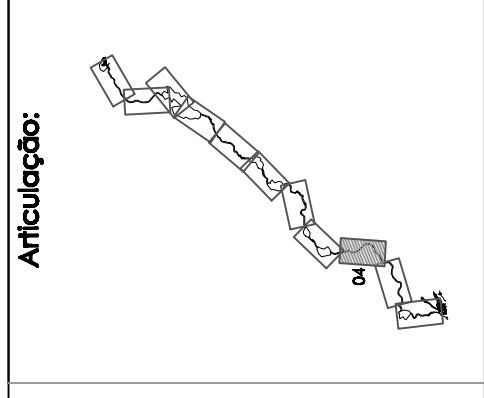
Desenho nº: 1711-MAP-1001-92-94-817

Rúbrica:   
 Rúbrica: 

Projeção Universal Transversa de Mercator  
 Escala Gráfica



Origem da quilometragem: Equador e Meridiano Central 39°W, Gr acrescida das constantes N 10.000km e 500km  
 Datum horizontal: SAD-69



**Legenda**

Situação da remoção/Medidas adotadas

- Realocada (Green circle)
- Não Realocada (Red circle)
- Não Interferente (Blue circle)

- Adutoras (Blue line)
- Fibra Ótica (Red line)
- Rede Elétrica (Orange line)
- Estrada não pavimentada (Dashed orange line)
- Estrada pavimentada (Solid orange line)
- Estrada selução - Programa 34 (Green line)
- Eixo do Canal (Dashed green line)
- Cota Máxima das Reservatórias (Blue line)
- Ponte - BR / Estradais (Blue rectangle)
- Ponte - Vicinais / Canal (Orange rectangle)
- Passarela (Pink rectangle)