


Especificações - Lote 1

Nº	Estrutura	Situação da Remoção
6	Rodovia Federal - BR 428 [EN-H-005]	Não realocada
7	Cabo de Fibra Óptica [EN-H-006]	Realocada
8	Estrada vicinal [EN-H-007]	Não realocada
9	Estrada de serviço das Linhas de Transmissão da CELPE [EN-H-008]	Não realocada
10	Linhas de Transmissão da CELPE [EN-H-009]	Realocada
11	Linhas de Transmissão da CELPE [EN-H-010]	Realocada
12	Estrada vicinal [EN-H-011]	Não realocada
13	Estrada vicinal [EN-H-012]	Não realocada
14	Estrada vicinal [EN-H-013]	Não realocada
15	Estrada vicinal [EN-H-014]	Não realocada
16	Estrada vicinal [EN-H-017]	Não realocada




MINISTÉRIO DA INTEGRAÇÃO NACIONAL
PROJETO DE INTEGRAÇÃO DO RIO SÃO FRANCISCO
COM BACIAS HIDROGRÁFICAS DO NORDESTE SEENTRIONAL

PROGRAMA 34- PROGRAMA DE RELOCAÇÃO DAS INFRA-ESTRUTURAS A SEREM AFETADAS PELA IMPLANTAÇÃO DO EMPREENDIMENTO

Localização / Situação das Infra-estruturas



Data: 26/09/2010
 Localizapça: Eixo Norte - Trecho I (Lote 1)
 Folha nº: 02/15
 Revisão nº: 01
 Escala: 1:30.000



Nota Técnica:
 Mapa elaborado a partir do projeto executivo dos canais de transposição das águas do rio São Francisco de Janeiro/2010, georeferenciado em sistema de projeção UTM, Datum SAD-69, Fuso 24.


Produzido por: João Carlos Machado
 Desenhista Técnico

Verificado por: Paulo Rogério Oliveira
 Coord. Setorial - Trecho V


Rúbrica: 
 Rúbrica: 

Desenho nº: 1711-MAP-1001-92-94-217

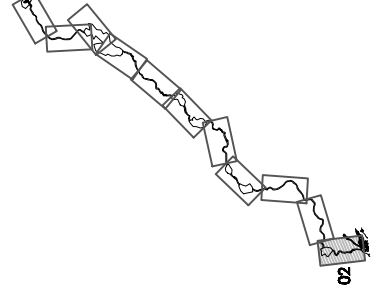
Projeção Universal Transversa de Mercator
 Escala Gráfica



Origem da quilometragem: Equador e Meridiano Central 39°W, Gr acrescida das constantes N 10.000km e 500km
 Datum horizontal: SAD-69



Articulação:



Legenda

Situação da remoção/medidas adotadas

- Realocada (Blue circle)
- Não Realocada (Green circle)
- Não Interferente (Pink circle)

Adutoras (Blue line)

Fibra Ótica (Red line)

Rede Elétrica (Orange line)

Entrada não pavimentada (Dashed red line)

Entrada pavimentada (Dashed orange line)

Eixo do Canal (Dashed green line)

Cota Máxima das Reservoirs (Dashed blue line)

Ponte - BR / Estrada (Blue line)

Ponte - Vicinal / Canal (Orange line)

Passarela (Pink line)