


Especificações - 2º BEC

Nº	Estrutura	Situação da Remoção
1	Rede elétrica da CELPE (EN-H-001)	Realocada
2	Rede elétrica da CELPE (EN-H-002)	Realocada
3	Estrada vicinal (EN-H-003)	Não Interferente
4	Estrada vicinal (EN-H-014-RTU)	Não realocada
5	Estrada vicinal (EN-H-015-RTU)	Não realocada

Especificações - Lote 8 (EBI-1)

Nº	Estrutura	Situação da Remoção
139	Estrada vicinal (EN-H-004)	Sem atuação




MINISTÉRIO DA INTEGRAÇÃO NACIONAL
PROJETO DE INTEGRAÇÃO DO RIO SÃO FRANCISCO
COM BACIAS HIDROGRÁFICAS DO NORDESTE SEENTRIONAL

PROGRAMA 34 - PROGRAMA DE RELOCAÇÃO DAS INFRA-ESTRUTURAS A SEREM AFETADAS PELA IMPLANTAÇÃO DO EMPREENDIMENTO

Localização / Situação das Infra-estruturas

Data: 26/09/2010
 Escala: 1:30.000
 Folha nº: 01/15
 Revizão nº: 01



Nota Técnica:
 Mapa elaborado a partir do projeto executivo dos canais de transposição das águas do rio São Francisco de Janeiro/2010, georeferenciado em sistema de projeção UTM, Datum SAD-69, Fuso 24.


Produzido por: João Carlos Machado
 Desenhista Técnico

Verificado por: Paulo Rogério Oliveira
 Coord. Setorial - Trecho V

Rúbrica: [Assinatura]
 Rúbrica: [Assinatura]

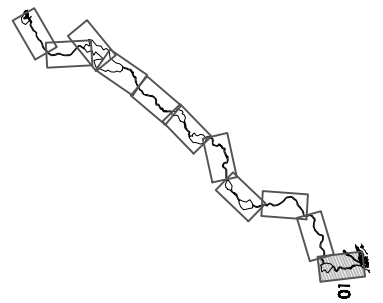
Desenho nº: 1711-MAP-1001-92-94-217

Projeção Universal Transversa de Mercator
 Escala Gráfica



Origem da quilometragem: Equador e Meridiano Central 39°W, Gr acrescida das constantes N 10.000km e 500km
 Datum horizontal: SAD-69

Articulação:



Legenda

Situação da remoção/medidas adotadas

- Realocada
- Não Realocada
- Não Interferente

Adutora
 Fio Ótica
 Rede Elétrica
 Entrada não pavimentada
 Entrada pavimentada
 Entrada selução - Programa 34
 Eixo do Canal
 Cota Máxima das Reservoirs
 Ponte - BR / Estrada
 Ponte - Vicinal / Canal
 Passarela