



MINISTÉRIO DA INTEGRAÇÃO NACIONAL
SECRETARIA DE INFRAESTRUTURA HÍDRICA
DEPARTAMENTO DE PROJETOS ESTRATÉGICOS

PROJETO DE INTEGRAÇÃO DO RIO SÃO FRANCISCO COM BACIAS HIDROGRÁFICAS DO
NORDESTE SETENTRIONAL

Vila Produtiva Rural URI

Município de Salgueiro – PE

Elaboração: COORDENAÇÃO GERAL DE PROGRAMAS AMBIENTAIS - CGPA



MINISTÉRIO DA INTEGRAÇÃO NACIONAL
SECRETARIA DE INFRAESTRUTURA HÍDRICA
DEPARTAMENTO DE PROJETOS ESTRATÉGICOS

1. APRESENTAÇÃO

O Programa de Reassentamento de Populações do Projeto de Integração do Rio São Francisco com Bacias Hidrográficas do Nordeste Setentrional – PISF - possui como objetivo principal propiciar às famílias afetadas pelas obras, condições que permitam sua reprodução social e econômica, no mínimo similar à atual.

Para tanto, o Programa contempla a criação de Vilas produtivas Rurais (VPRs), onde as populações residentes das áreas afetadas serão reassentadas. Nessas Vilas as famílias receberão apoio social, econômico e técnico de forma a promover condições para a reinserção em novas áreas, contribuindo para a melhoria da qualidade de vida.

O presente documento apresenta a caracterização da VPR Uri, localizada no município de Salgueiro/PE, onde serão reassentadas 45 famílias residentes na comunidade de Uri do Meio, Uri de Baixo, Uri de Cima e Sítio Negreiros, no Lote de Obras 03.

2. MEMORIAL DESCRITIVO DA VILA PRODUTIVA RURAL URI

2.1. LOCALIZAÇÃO E ACESSO À ÁREA DO PROJETO

A Vila Produtiva Rural – VPR Uri localizada-se no Município de Salgueiro – PE, no Trecho I do PISF, com coordenadas UTM de referência 480800 e 9108700, cadastrada no Ministério da Integração Nacional sob os códigos de propriedade ENTI-188-ENTI-V3-001.

O acesso à VPR Uri é realizada pela BR 232, em direção a Parnamirim – PE, à aproximadamente 5,4km do entroncamento da Polícia Federal, em Salgueiro – PE, numa entrada à direita (sentido nordeste), em estrada vicinal, chegando-se a Fazenda Uri.

2.2. CARACTERÍSTICAS DA VPR

A VPR Uri, construída para reassentar 45 (quarenta e cinco) famílias residentes na comunidade Uri do Meio, Uri de Baixo, Uri de Cima e Sítio Negreiros, possui área total de 869,37ha, onde estão localizados o setor residencial e setor produtivo, com a seguinte distribuição:

	Descrição	Área (ha)
Setor Residencial		34,70
	Área Irrigável	51,20
Setor Produtivo	Área de Sequeiro / Pecuária	338,46



**MINISTÉRIO DA INTEGRAÇÃO NACIONAL
SECRETARIA DE INFRAESTRUTURA HÍDRICA
DEPARTAMENTO DE PROJETOS ESTRATÉGICOS**

Hidrografia	5,07
Áreas Protegidas	Área de Reserva Legal 175,28 Área de Preservação Permanente 204,19
Área do Canal	60,48
Total	869,37

2.3. Setor Residencial

O setor residencial possui área de 34,70ha, sendo composto por lotes residenciais com 45 casas, área comum com 01 escola, 01 posto de saúde, 01 prédio para funcionamento da associação comunitária, área de lazer e áreas previstas para comércio, templos religiosos e área de expansão.

Todas as construções foram executadas com fundação direta, estrutura em concreto armado, paredes de alvenaria de tijolos cerâmicos assentados com argamassa, revestimento de chapisco, emboço e reboco com pintura com caiação, instalações elétricas e hidráulicas embutidas, e cobertura de telhas coloniais com estruturas de madeira.

Lote Residencial

Os lotes residenciais, com área de 0,5ha cada, possuem 50m de frente e 100m de fundo.

Casa

Cada casa possui área construída de 98,70m², com 03 quartos, 01 sala, 01 cozinha, 01 banheiro, 01 área de serviço e 01 varanda.

Escola

A escola, com área coberta de 494,86m² e área útil de 335,25m²; é composta por 02 salas de aula (48m² cada), biblioteca (48m²), sanitários masculinos e femininos (17,5m² cada), refeitório (17,5 m²), cozinha (11,25 m²), despensa (5,8m²), recepção (16,32m²), almoxarifado (11,03m²), diretoria (11,03m²) e sala de professores (11,45m²).

Posto Médico

Com área coberta de 110,63m² e área útil de 54,30m², composto por gabinetes médicos (13,72 m²) e odontológicos (9,59 m²) e sala de curativos (9,90 m²).

Associação Comunitária



**MINISTÉRIO DA INTEGRAÇÃO NACIONAL
SECRETARIA DE INFRAESTRUTURA HÍDRICA
DEPARTAMENTO DE PROJETOS ESTRATÉGICOS**

Possui uma área construída de 88,50 m², com espaço para reuniões, palestra e atividades administrativas.

Área de Lazer

Possui campo de futebol, com 100mx50m, e quadra poliesportiva com dimensões de 18mx33m.

Área de Expansão

No setor residencial foi prevista uma área de expansão constituída por 07 lotes habitacionais.

2.4. Setor Produtivo

O setor produtivo é constituído por área destinada a sequeiro/pecuária e outra para irrigação. Os lotes de sequeiro possuem área média de 7,5 ha e os lotes irrigáveis com área média de 2,0 ha, dos quais, o beneficiário receberá 1,0 ha com sistema de irrigação implantado.

2.5. Rede Elétrica

É constituída de subestação rebaixadora e linhas de distribuição de energia no interior da área do projeto e sistema de iluminação pública no interior da VPR.

2.6. Sistema de Abastecimento de Água

Formada por captação de água tratada, reservatório de água, ETA - Estação de Tratamento de Água compacta e rede de distribuição para todas as casas.

2.7. Esgotamento Sanitário

É constituído de sistemas individuais com fossa e vala de infiltração.



MINISTÉRIO DA INTEGRAÇÃO NACIONAL
SECRETARIA DE INFRAESTRUTURA HÍDRICA
DEPARTAMENTO DE PROJETOS ESTRATÉGICOS

3. MEMORIAL FOTOGRÁFICO DA VPR



Foto 01: Vista geral do setor residencial



Foto 02: Vista das casas



Foto 03: Detalhe do reservatório de água



Foto 04: Vista geral da Associação



Foto 05: Vista da casa



Foto 06: Reunião com os futuros reassentados



MINISTÉRIO DA INTEGRAÇÃO NACIONAL
SECRETARIA DE INFRAESTRUTURA HÍDRICA
DEPARTAMENTO DE PROJETOS ESTRATÉGICOS

4. RELAÇÃO DOS FUTUROS MORADORES DA VPR

Nº	Código	Nome do Beneficiário	Classificação	Benefício		Casa Sorteada
				Casa	Lote Agrícola	
1	ENTI-187 -V2-001	A Antônio Alves da Silva	MSB	X	X	17
2	ENTI-187 -V2-002	B Roque Sandro Alves	MSB	X	X	18
3	ENTI-RN-002	A João Galdino dos Santos	MSB	X	X	30
4	ENTI-RN-002	B Ademilson Borges Rodrigues	MSB	X	X	39
5	ENTI-RN-002	C Lucia de Fátima Marins	MSB	X	X	32
6	ENTI-RN-002	D Maria Goreti de Marins	MSB	X	X	31
7	ENTI-RN-004	Francisco Simplício Ferreira	PRL	X	X	22
8	ENTI-RN-007	A Poliana Bezerra Xavier	MSB	X	X	24
9	ENTI-RN-012	A Donizete Alves Ferreira	MCB	X	X	16
10	ENTI-RN-012	B Diocino Alves Ferreira	MCB	X	X	45
11	ENTI-RN-012	E Luciano Alves da Silva Ferreira	MSB	X	X	42
12	ENTI-RN-013	Maria do Socorro Marins Santiago	PRL	X	X	33
13	ENTI-RN-014	A Daniela Ferreira Alves da Silva	MSB	X	X	43
14	ENTI-RN-014	B Demetrius André Alves Ferreira	MSB	X	X	44
15	ENTI-RN-015	Maria de Fátima dos Santos Silva	MCB	X	X	29
16	ENTI-RN-015	B Expedita Maria Bernadino de Melo	MCB	X	X	25
17	ENTI-RN-015	C Maria Lourdes dos Santos Silva	MSB	X	X	26
18	ENTI-RN-015	D Maria Dilma dos Santos Matias	MSB	X	X	28
19	ENTI-RN-015	F Maria Bernadina dos Santos	MSB	X	X	27
20	ENTI-RN-016	A João Caldas Nascimento	MCB	X	X	36
21	ENTI-RN-016	D Joelson Ferreira de Souza	MCB	X	X	21
22	ENTI-RN-016	F Luiz Bernadino dos Santos	MCB	X	X	09
23	ENTI-RN-016	H Manoel Joaquim de Souza	MCB	X	X	11
24	ENTI-RN-016	I Antônio de Caldas Sobrinho	MCB	X	X	15
25	ENTI-RN-016	M Geraldo Antônio de Freitas	MCB	X	X	12
26	ENTI-RN-016	O Maria Eurides Caldas do Nascimento	MCB	X	X	14
27	ENTI-RN-016	Q Josias Carlos de Carvalho	MSB	X	X	34
28	ENTI-RN-016	R Maria Bezerra de Barros	MSB	X	X	08
29	ENTI-RN-016	S Franciscos Pedro da Silva	MSB	X	X	35
30	ENTI-RN-016	T Edileuza Helena do Nascimento dos Reis	MSB	X	X	10
31	ENTI-RN-016	U Janicléa Ferreira de Souza	MSB	X	X	20
32	ENTI-RN-016	V Poliana Bezerra do Nascimento	MSB	X	X	23
33	ENTI-RN-016	X Lucia Raimunda Martins	MCB	X	X	19
34	ENTI-RN-016	B Tarcila Raimunda Maria dos Santos	MSB	X	X	01
35	ENTI-RN-017	C José Severino da Silva	MSB	X	X	02



MINISTÉRIO DA INTEGRAÇÃO NACIONAL
SECRETARIA DE INFRAESTRUTURA HÍDRICA
DEPARTAMENTO DE PROJETOS ESTRATÉGICOS

36	ENTI-RN-018		Agenor Bernadino dos Santos	PRL	X	X	07
37	ENTI-RN-018	A	Valquiria Bernadino dos Santos Silva	MCB	X	X	04
38	ENTI-RN-018	B	Jailson Bernadino dos Santos	MCB	X	X	06
39	ENTI-RN-018	C	Valmir Alves de Aquino	MCB	X	X	03
40	ENTI-RN-018	E	Cícero de Souza	MCB	X	X	40
41	ENTI-RN-018	F	Valdirene Bernadino dos Santos	MSB	X	X	05
42	ENTI-RN-018	G	Reinaldo Antônio Alves	MSB	X	X	13
43	ENTI-188	A	Ursula Maria da Conceição	MSB	X	X	37
44	ENTI-188	B	Raimundo Antero dos Santos	MSB	X	X	38
45	ENTI-RN-018	H	Vicente Amancio de Sousa	MSB	X	X	41
			Total				

LEGENDA

PRL: Proprietário Residente no Lote

MCB: Morador Com Benfeitorias

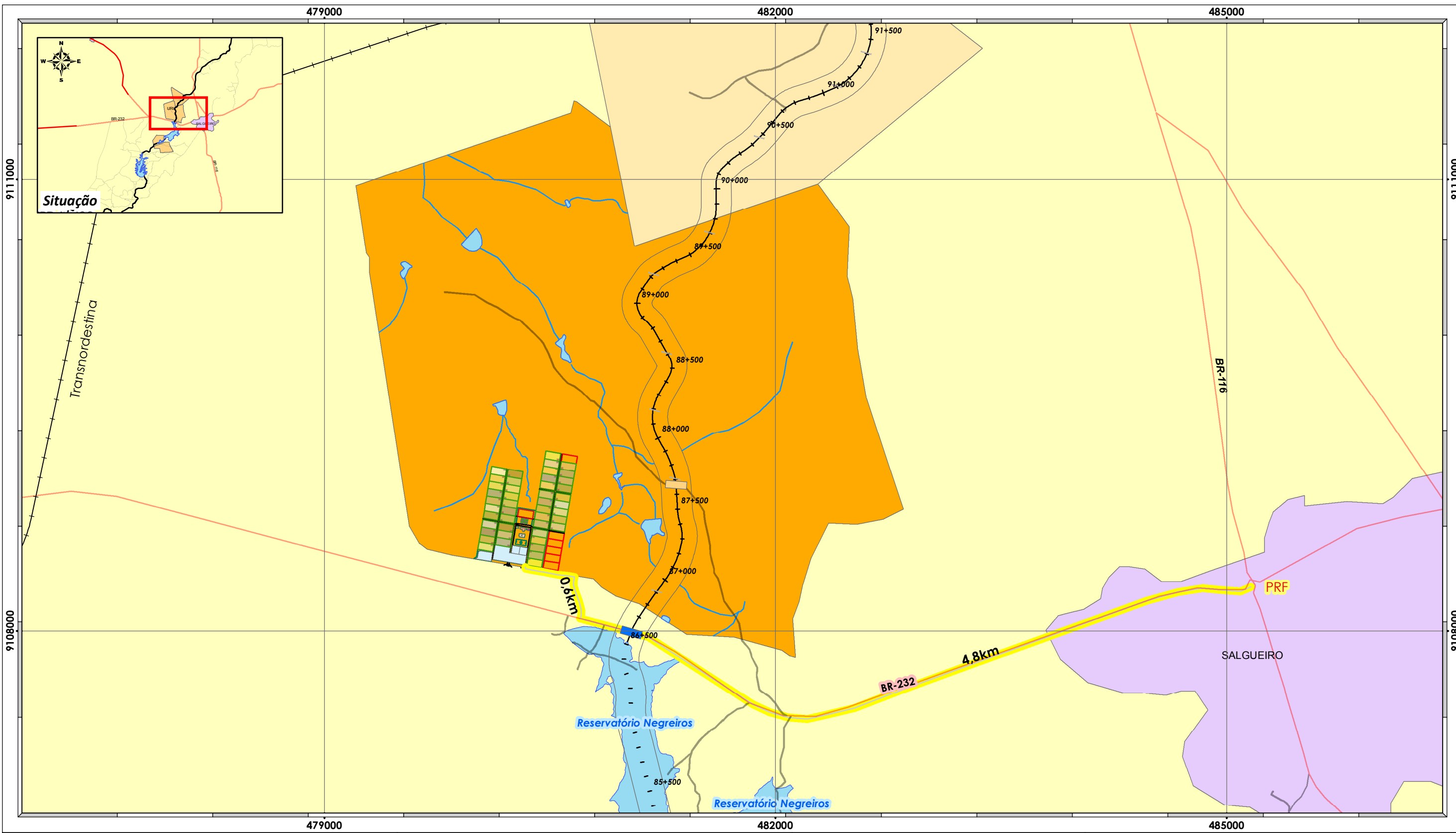
MSB: Morador Sem Benfeitorias



**MINISTÉRIO DA INTEGRAÇÃO NACIONAL
SECRETARIA DE INFRAESTRUTURA HÍDRICA
DEPARTAMENTO DE PROJETOS ESTRATÉGICOS**

5. ANEXOS

- 5.1. MAPA DE LOCALIZAÇÃO
- 5.2. ARRANJO GERAL
- 5.3. ARRANJO GERAL DO SETOR RESIDENCIAL



- Legenda**
- VPR Uri
 - Estradas pavimentadas
 - Estradas não pavimentadas
 - Percusso Trevo PRF Salgueiro - VPR Uri (5,4km)
 - Hidrografia
 - Núcleo Urbano
 - Reservatórios



CMT Ambiental
engenharia

Base de dados:
Mapa elaborado a partir de do projeto executivo dos canais de transposição das águas do rio São Francisco de janeiro/2010, georeferenciado em sistema de projeção UTM, Datum SAD-69 Fuso 24.

Produzido por: **Audrey Oliveira de Lima**
Analista Ambiental

Verificado por: **Mariana Pacheco**
Inspeora Ambiental - G3

Desenho nº: **1711-MAP-1VC-94-08-198 R1**


MINISTÉRIO DA INTEGRAÇÃO NACIONAL
PROJETO DE INTEGRAÇÃO DO RIO SÃO FRANCISCO
COM BACIAS HIDROGRÁFICAS DO
NORDESTE SETENTRIONAL


PROGRAMA 08 - PROGRAMA DE REASSENTAMENTO DAS POPULAÇÕES

VPR URI - LOCALIZAÇÃO


Data: 04/10/2010	Localização: Eixo Norte -Trecho I - Lote 03
Folha nº: 01	Revisão nº.: 02
Escala: 1:25.000	



- Legenda**
- Lotes
 - Área de Expansão
 - Casas
 - Associação de Moradores
 - Área Templos Religiosos
 - Área Destinada ao Comercio
 - Escola
 - Posto Médico
 - Praça



Projeção Universal Transversa de Mercator
Escala Gráfica



Origem da quilometragem: Equador e Meridiano Central 39° W.Gr
acrescida das constantes N 10.000km E 500km
Datum horizontal : SAD-69



Base de dados:

Mapa elaborado a partir de do projeto executivo dos canais de transposição das águas do rio São Francisco de janeiro/2010. Georeferenciado em sistema de projeção UTM, Datum SAD-69 Fuso 24.

Produzido por: **Audrey Oliveira de Lima**
Analista Ambiental

Rubrica:

Verificado por: **Mariana Pacheco**
Inspetora Ambiental - G3

Rubrica:

Desenho nº: **1711-MAP-1VC-94-08-204 R2**



MINISTÉRIO DA INTEGRAÇÃO NACIONAL
PROJETO DE INTEGRAÇÃO DO RIO SÃO FRANCISCO
COM BACIAS HIDROGRÁFICAS DO
NORDESTE SETENTRIONAL

PROGRAMA 08 - PROGRAMA DE REASSENTAMENTO DAS POPULAÇÕES

VPR URI
SETOR RESIDENCIAL

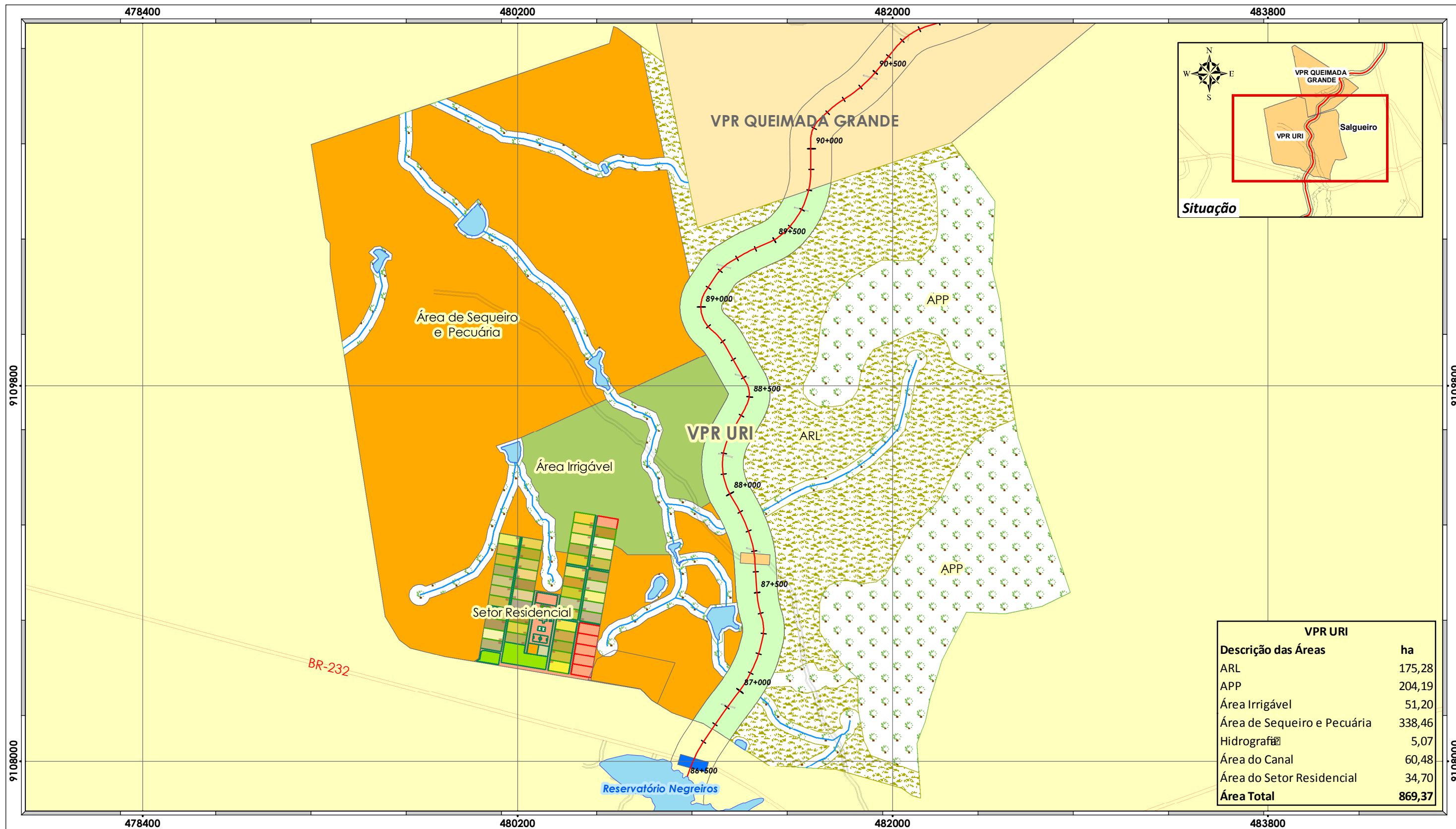
Data: **04/10/2010**

Localização: **Eixo Norte -Trecho I - Lote 03**

Folha nº: **01**

Revisão nº.: **03**


Escala: **1:2.700**



VPR URI	
Descrição das Áreas	ha
ARL	175,28
APP	204,19
Área Irrigável	51,20
Área de Sequeiro e Pecuária	338,46
Hidrografia	5,07
Área do Canal	60,48
Área do Setor Residencial	34,70
Área Total	869,37

Legenda

- Área de Sequeiro
- Área Irrigável
- Faixa de Domínio do PISF
- Hidrografia
- Massa d'água
- APP
- ARL
- Estradas não pavimentadas
- Estradas pavimentadas
- Ponte
- Passarela



Projeção Universal Transversa de Mercator

Escala Gráfica



Origem da quilometragem: Equador e Meridiano Central 39° W.Gr
acrescida das constantes N 10.000km E 500km
Datum horizontal : SAD-69



Base de dados:

Mapa elaborado a partir de do projeto executivo dos canais de transposição das águas do rio São Francisco de janeiro/2010. Georeferenciado em sistema de projeção UTM, Datum SAD-69 Fuso 24.

Produzido por: **Audrey Oliveira de Lima**
Analista Ambiental
Rubrica:

Verificado por: **Mariana Pacheco**
Inspeora Ambiental - G3
Rubrica:

Desenho nº: **1711-MAP-1VC-94-08-205 R0**



MINISTÉRIO DA INTEGRAÇÃO NACIONAL
PROJETO DE INTEGRAÇÃO DO RIO SÃO FRANCISCO
COM BACIAS HIDROGRÁFICAS DO
NORDESTE SETENTRIONAL

PROGRAMA 08 - PROGRAMA DE REASSENTAMENTO DAS POPULAÇÕES

VPR URI - ARRANJO GERAL

Data: **04/10/2010** Localização: **Eixo Norte -Trecho I - Lote 03**

Folha nº: **01** Revisão nº: **01** Escala: **1:18.000**