



MINISTÉRIO DA INTEGRAÇÃO NACIONAL  
SECRETARIA DE INFRAESTRUTURA HÍDRICA  
DEPARTAMENTO DE PROJETOS ESTRATÉGICOS

PROJETO DE INTEGRAÇÃO DO RIO SÃO FRANCISCO COM BACIAS HIDROGRÁFICAS DO  
NORDESTE SETENTRIONAL

# Vila Produtiva Rural Negreiros

Município de Salgueiro – PE

Elaboração: COORDENAÇÃO GERAL DE PROGRAMAS AMBIENTAIS - CGPA



MINISTÉRIO DA INTEGRAÇÃO NACIONAL  
SECRETARIA DE INFRAESTRUTURA HÍDRICA  
DEPARTAMENTO DE PROJETOS ESTRATÉGICOS

## 1. APRESENTAÇÃO

O Programa de Reassentamento de Populações do Projeto de Integração do Rio São Francisco com Bacias Hidrográficas do Nordeste Setentrional – PISF - possui como objetivo principal propiciar às famílias afetadas pelas obras, condições que permitam sua reprodução social e econômica, no mínimo similar à atual.

Para tanto, o Programa contempla a criação de Vilas produtivas Rurais (VPRs), onde as populações residentes das áreas afetadas serão reassentadas. Nessas Vilas as famílias receberão apoio social, econômico e técnico de forma a promover condições para a reinserção em novas áreas, contribuindo para a melhoria da qualidade de vida.

O presente documento apresenta a caracterização da VPR Negreiros, localizada no município de Salgueiro/PE, onde serão reassentadas 26 famílias residentes na comunidade de Mulungu, situada na área do Reservatório de Mangueiras, no Lote de Obras 02.

## 2. MEMORIAL DESCRITIVO DA VILA PRODUTIVA RURAL NEGREIROS

### 2.1. LOCALIZAÇÃO E ACESSO À ÁREA DO PROJETO

A Vila Produtiva Rural – VPR Negreiros localizada-se no Município de Salgueiro – PE, Trecho I do PISF, com coordenadas UTM de referência 480200 e 9104000, cadastrada no Ministério da Integração Nacional sob os códigos de propriedade ENTI-187=ENTI-V2-001 e ENTI-186-1=ENTI-V2-002.

O acesso à área da VPR Negreiros é realizado pela BR 116, saindo de Salgueiro/PE em direção à Cabrobó/PE, no KM 28, percorrendo-se, aproximadamente, 3,9 km até uma bifurcação, seguindo à direita (noroeste) neste, percorre-se mais 4,7 km até a VPR.

### 2.2. CARACTERÍSTICAS DA VPR

A VPR Negreiros, construída para reassentar 26 (vinte e seis) famílias residentes na comunidade Mulungu, possui área total de 648,80ha, onde estão localizados o setor residencial e setor produtivo, com a seguinte distribuição:

	Descrição	Área (ha)
Setor Residencial		24,61
	Área Irrigável	36,34
Setor Produtivo	Área de Sequeiro / Pecuária	191,60



MINISTÉRIO DA INTEGRAÇÃO NACIONAL  
SECRETARIA DE INFRAESTRUTURA HÍDRICA  
DEPARTAMENTO DE PROJETOS ESTRATÉGICOS

Hidrografia		12,97
Áreas Protegidas	Área de Reserva Legal	130,76
	Área de Preservação Permanente	186,15
Área do canal		66,38
<b>Total</b>		<b>648,80</b>

### 2.3. Setor Residencial

O setor residencial possui área de 24,61ha, sendo composto por lotes residenciais com 26 casas, área comum com 01 escola, 01 posto de saúde, 01 prédio para funcionamento da associação comunitária, área de lazer e áreas previstas para comércio, templos religiosos e área de expansão.

Todas as construções foram executadas com fundação direta, estrutura em concreto armado, paredes de alvenaria de tijolos cerâmicos assentados com argamassa, revestimento de chapisco, emboço e reboco com pintura com caiação, instalações elétricas e hidráulicas embutidas, e cobertura de telhas coloniais com estruturas de madeira.

#### Lote Residencial

Os lotes residenciais, com área de 0,5ha cada, possuem 50m de frente e 100m de fundo.

#### Casa

Cada casa possui área construída de 98,70m<sup>2</sup>, com 03 quartos, 01 sala, 01 cozinha, 01 banheiro, 01 área de serviço e 01 varanda.

#### Escola

A escola, com área coberta de 494,86m<sup>2</sup> e área útil de 335,25m<sup>2</sup>; é composta por 02 salas de aula (48m<sup>2</sup> cada), biblioteca (48m<sup>2</sup>), sanitários masculinos e femininos (17,5m<sup>2</sup> cada), refeitório (17,5 m<sup>2</sup>), cozinha (11,25 m<sup>2</sup>), despensa (5,8m<sup>2</sup>), recepção (16,32m<sup>2</sup>), almoxarifado (11,03m<sup>2</sup>), diretoria (11,03m<sup>2</sup>) e sala de professores (11,45m<sup>2</sup>).

#### Posto Médico

Com área coberta de 110,63m<sup>2</sup> e área útil de 54,30m<sup>2</sup>, composto por gabinetes médicos (13,72 m<sup>2</sup>) e odontológicos (9,59 m<sup>2</sup>) e sala de curativos (9,90 m<sup>2</sup>).



**MINISTÉRIO DA INTEGRAÇÃO NACIONAL  
SECRETARIA DE INFRAESTRUTURA HÍDRICA  
DEPARTAMENTO DE PROJETOS ESTRATÉGICOS**

**Associação Comunitária**

Possui uma área construída de 88,50 m<sup>2</sup>, com espaço para reuniões, palestra e atividades administrativas.

**Área de Lazer**

Possui campo de futebol, com 100mx50m, e quadra poliesportiva com dimensões de 18mx33m.

**Área de Expansão**

No setor residencial foi prevista uma área de expansão constituída por 06 lotes habitacionais.

**2.4. Setor Produtivo**

O setor produtivo é constituído por uma área destinada a sequeiro/pecuária e outra para irrigação. Os lotes de sequeiro possuem área média de 7,5 ha e os lotes irrigáveis com área média de 2,0 ha, dos quais, o beneficiário receberá 1,0 ha com sistema de irrigação implantado.

**2.5. Rede Elétrica**

É constituída de subestação rebaixadora e linhas de distribuição de energia no interior da área do projeto e sistema de iluminação pública no interior da VPR.

**2.6. Sistema de Abastecimento de Água**

É constituído por adutora de água tratada, reservatório e rede de distribuição.

**2.7. Esgotamento Sanitário**

É constituído de sistemas individuais com fossa e vala de infiltração.



MINISTÉRIO DA INTEGRAÇÃO NACIONAL  
SECRETARIA DE INFRAESTRUTURA HÍDRICA  
DEPARTAMENTO DE PROJETOS ESTRATÉGICOS

### 3. MEMORIAL FOTOGRÁFICO DA VPR



Foto 01: Vista geral do setor residencial



Foto 02: Vista das casas



Foto 03: Detalhe do reservatório de água



Foto 04: Vista geral da Escola



Foto 05: Vista da casa



Foto 06: Reunião com os futuros reassentados



MINISTÉRIO DA INTEGRAÇÃO NACIONAL  
SECRETARIA DE INFRAESTRUTURA HÍDRICA  
DEPARTAMENTO DE PROJETOS ESTRATÉGICOS

#### 4. RELAÇÃO DOS FUTUROS MORADORES DA VPR

Nº	Código	Nome do Beneficiário	Classificação	Benefício		Casa Sorteada
				Casa	Lote Agrícola	
1	ENTI-MA-003	Maria Auxiliadora de Vasconcelos	PRL	X	X	02
2	ENTI-MA-006	Maria das Graças Vasconcelos	PRL	X	X	08
3	ENTI-MA-006	B Ernesto Neto de Vasconcelos	MCB	X	X	09
4	ENTI-MA-010	A Antônio Sobrinho Vasconcelos	MCB	X	X	21
5	ENTI-MA-010	B Cesário Lourival de Souza	MCB	X	X	14
6	ENTI-MA-010	C Expedita Ana de Souza Pereira	MCB	X	X	34
7	ENTI-MA-010	D Maria Ana de Souza	MSB	X	X	11
8	ENTI-MA-010	E Lourival José de Souza	MSB	X	X	12
9	ENTI-MA-010	F Ranier Lourival de Souza	MSB	X	X	03
10	ENTI-MA-011	Sílvio Lourival de Souza	PRL	X	X	10
11	ENTI-MA-012	Manoel Xavier dos Santos	PRL	X	X	15
12	ENTI-MA-013	A Pedro Antônio da Silva	MCB	X	X	06
13	ENTI-MA-013	B Edilson Pedro da Silva	MCB	X	X	05
14	ENTI-MA-013	C Edmilson Pedro Da Silva	MCB	X	X	26
15	ENTI-MA-013	D Expedita Maria da Silva	MSB	X	X	16
16	ENTI-MA-015	A Maciel dos Santos Pereira	MSB	X	X	07
17	ENTI-MA-015	B José Nilson Pereira	MCB	X	X	20
18	ENTI-MA-015	C Marilene Rodrigues Pereira e Silva	MCB	X	X	18
19	ENTI-MA-015	D Moacir dos Santos Pereira	MCB	X	X	01
20	ENTI-MA-015	E Marcondes Rodrigues Pereira	MSB	X	X	17
21	ENTI-MA-016	D Edivaldo José Benicio	MCB	X	X	23
22	ENTI-MA-017	A Maria do Socorro da Silva Santos	MSB	X	X	22
23	ENTI-MA-017	B Paulo Pedro da Silva	MSB	X	X	25
24	ENTI-MA-019	Hermina Francisca da Conceição	PRL	X	X	19
25	ENTI-MA-020	Pedro Joaquim da Silva	PRL	X	X	13
26	ENTI-186=ENTI-V002	A José Romildo Queiroz da Cruz	MSB	X	X	04
<b>TOTAL</b>				<b>26</b>	<b>26</b>	

#### LEGENDA

PRL: Proprietário Residente no Lote

MCB: Morador Com Benfeitorias

MSB: Morador Sem Benfeitorias

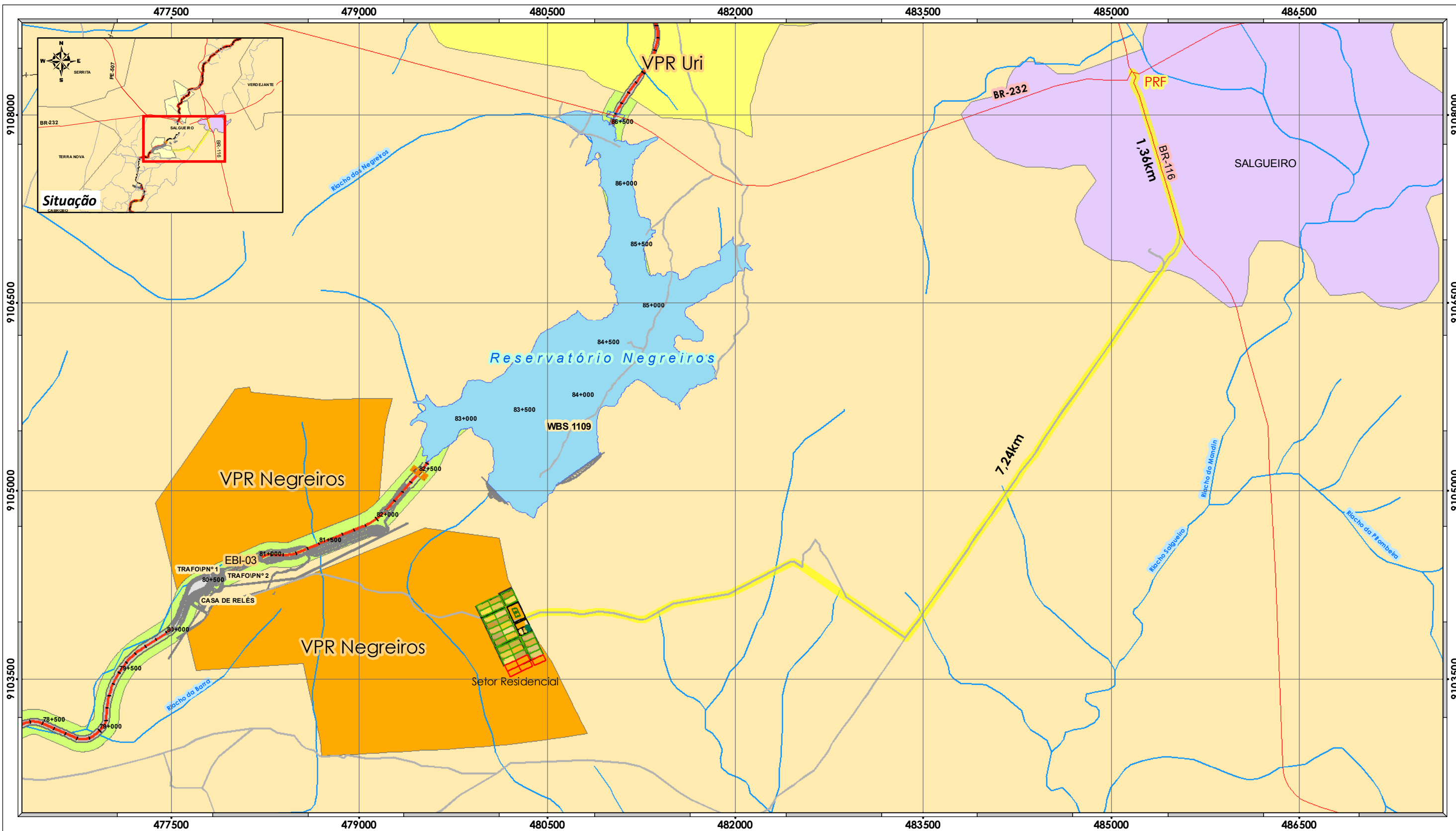




**MINISTÉRIO DA INTEGRAÇÃO NACIONAL  
SECRETARIA DE INFRAESTRUTURA HÍDRICA  
DEPARTAMENTO DE PROJETOS ESTRATÉGICOS**

**5. ANEXOS**

- 5.1. MAPA DE LOCALIZAÇÃO
- 5.2. ARRANJO GERAL
- 5.3. ARRANJO GERAL DO SETOR RESIDENCIAL



- Legenda**
- VPR Negreiros
  - Estradas pavimentadas
  - Estradas não pavimentadas
  - Percusso Trevo PRF Salgueiro - VPR Negreiros (8,6km)
  - Hidrografia
  - Núcleo Urbano
  - Reservatórios

Projeção Universal Transversa de Mercator  
 Escala Gráfica  
  
 Origem da quilometragem: Equador e Meridiano Central 39° W.Gr  
 acrescentada das constantes N 10.000km E 500km  
 Datum horizontal : SAD-69

**Base de dados:**  
 Mapa elaborado a partir de do projeto executivo dos canais de transposição das águas do rio São Francisco de janeiro/2010, georeferenciado em sistema de projeção UTM, Datum SAD-69 Fuso 24.

Produzido por: <b>Audrey Oliveira de Lima</b> <i>Analista Ambiental</i>	Rubrica:
Verificado por: <b>Mariana Pacheco</b> <i>Inspetora Ambiental</i>	Rubrica:
Desenho nº: <b>1711-MAP-1VB-94-08-197 R0</b>	

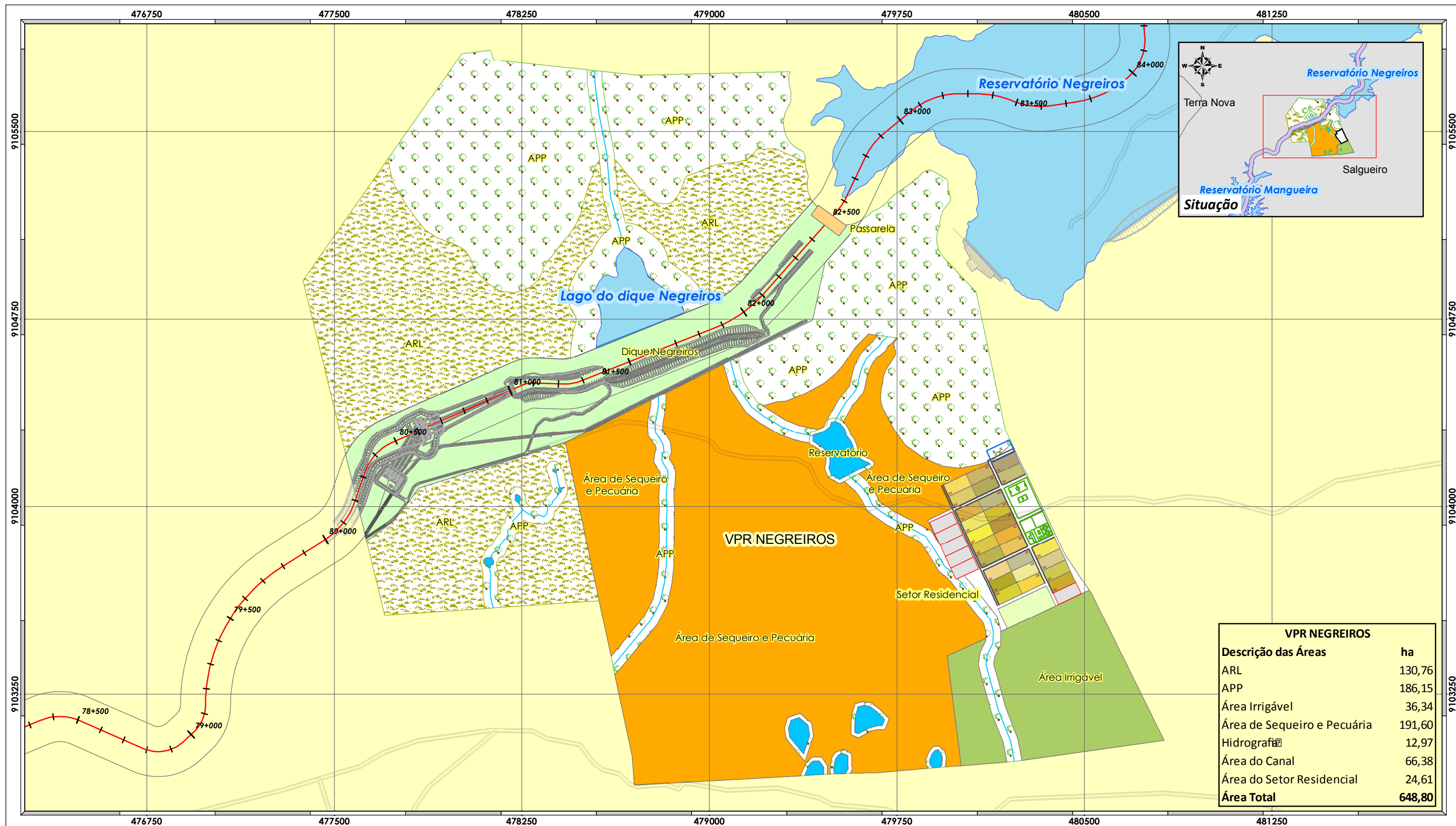
**MINISTÉRIO DA INTEGRAÇÃO NACIONAL**  
**PROJETO DE INTEGRAÇÃO DO RIO SÃO FRANCISCO**  
**COM BACIAS HIDROGRÁFICAS DO NORDESTE SETENTRIONAL**

**PROGRAMA 08 - PROGRAMA DE REASSENTAMENTO DAS POPULAÇÕES**

**VPR NEGREIROS - LOCALIZAÇÃO**

Data: <b>20/09/2010</b>	Localização: <b>Eixo Norte - Trecho I - Lote 02</b>
Folha nº: <b>01</b>	Revisão nº: <b>01</b>
Escala: <b>1:30.000</b>	





VPR NEGREIOS	
Descrição das Áreas	ha
ARL	130,76
APP	186,15
Área Irrigável	36,34
Área de Sequeiro e Pecuária	191,60
Hidrografia	12,97
Área do Canal	66,38
Área do Setor Residencial	24,61
<b>Área Total</b>	<b>648,80</b>

- Legenda**
- Área Irrigável
  - Área de Sequeiro e Pecuária
  - APP
  - Reserva Legal
  - Hidrografia
  - Estradas terra
  - Estradas pavimentadas
  - Massa d'água
  - Eixo do Canal



Origem da quilometragem: Equador e Meridiano Central 39° W.Gr  
 acrescida das constantes N 10.000km E 500km  
 Datum horizontal : SAD-69



Base de dados:

Mapa elaborado a partir de do projeto executivo dos canais de transposição das águas do rio São Francisco de janeiro/2010, Georeferenciado em sistema de projeção UTM, Datum SAD-69.

Produzido por: **Audrey Oliveira de Lima**  
 Analista Ambiental  
 Verificado por: **Mariana Pacheco**  
 Inspeora Ambiental - G3  
 Desenho nº: **1711-MAP-1VB-94-08-202 R2**

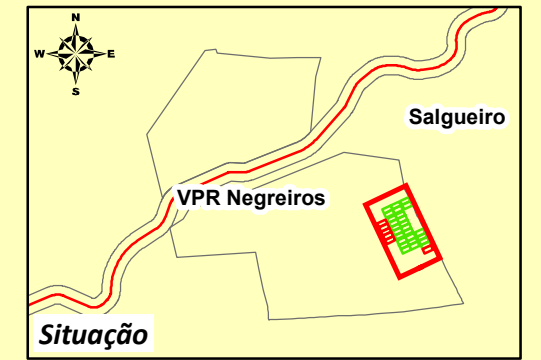
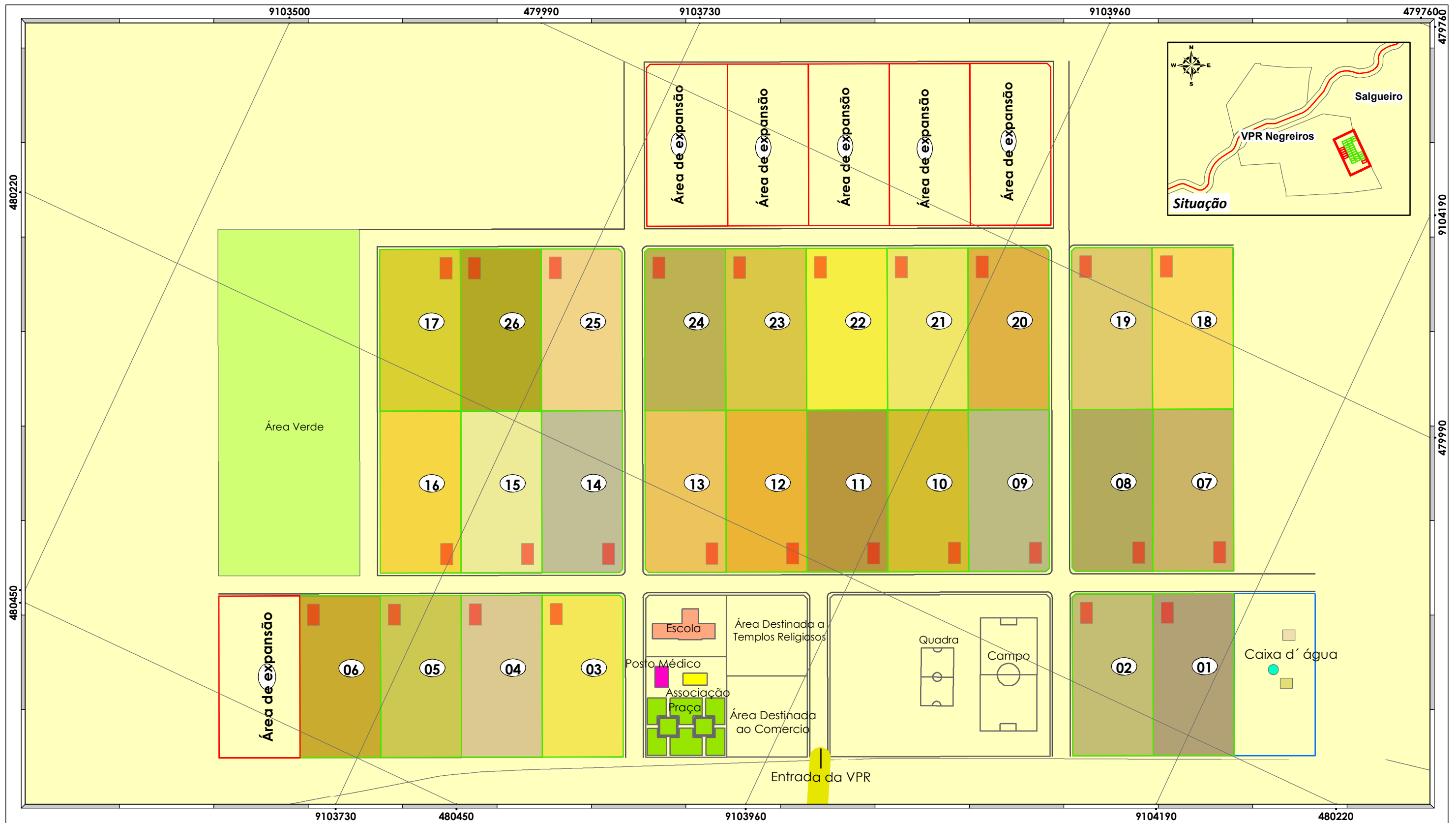
**MINISTÉRIO DA INTEGRAÇÃO NACIONAL**  
**PROJETO DE INTEGRAÇÃO DO RIO SÃO FRANCISCO**  
**COM BACIAS HIDROGRÁFICAS DO NORDESTE SETENTRIONAL**

**PROGRAMA 08 - PROGRAMA DE REASSENTAMENTO DAS POPULAÇÕES**

**VPR Negreiros - Arranjo Geral**

Data: **30/09/2010** Localização: **TRECHO I - LOTE 02**

Folha nº: **01/01** Rev. nº.: **03** Escala: **1:15.000**



- Legenda**
- Lotes
  - Área de Expansão
  - Casas
  - Associação de Moradores
  - Campo de Futebol
  - Escola
  - Posto Médico
  - Praça



**CMT Ambiental**  
engenharia

**Base de dados:**  
Mapa elaborado a partir de do projeto executivo dos canais de transposição das águas do rio São Francisco de janeiro/2010, georeferenciado em sistema de projeção UTM, Datum SAD-69 Fuso 24.

Produzido por: **Audrey Oliveira de Lima** Analista Ambiental Rubrica:

Verificado por: **Mariana Pacheco** Inspeora Ambiental - G3 Rubrica:

Desenho nº: **1711-MAP-1VB-94-08-203 R1**

**MINISTÉRIO DA INTEGRAÇÃO NACIONAL**  
**PROJETO DE INTEGRAÇÃO DO RIO SÃO FRANCISCO**  
**COM BACIAS HIDROGRÁFICAS DO NORDESTE SETENTRIONAL**

**PROGRAMA 08 - PROGRAMA DE REASSENTAMENTO DAS POPULAÇÕES**

**VPR NEGREIROS - SETOR RESIDENCIAL**

Data: **30/09/2010** Localização: **Eixo Norte -Trecho I - Lote 02**

Folha nº: **01** Revisão nº.: **02** Escala: **1:2.300**