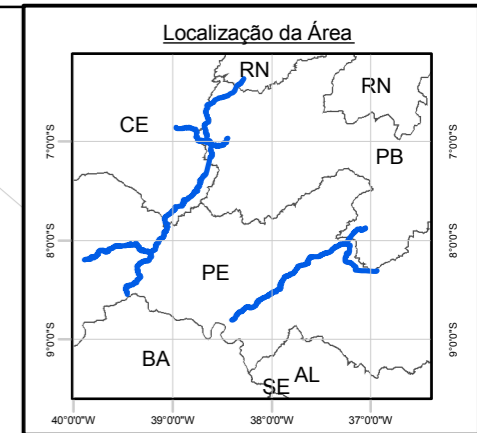
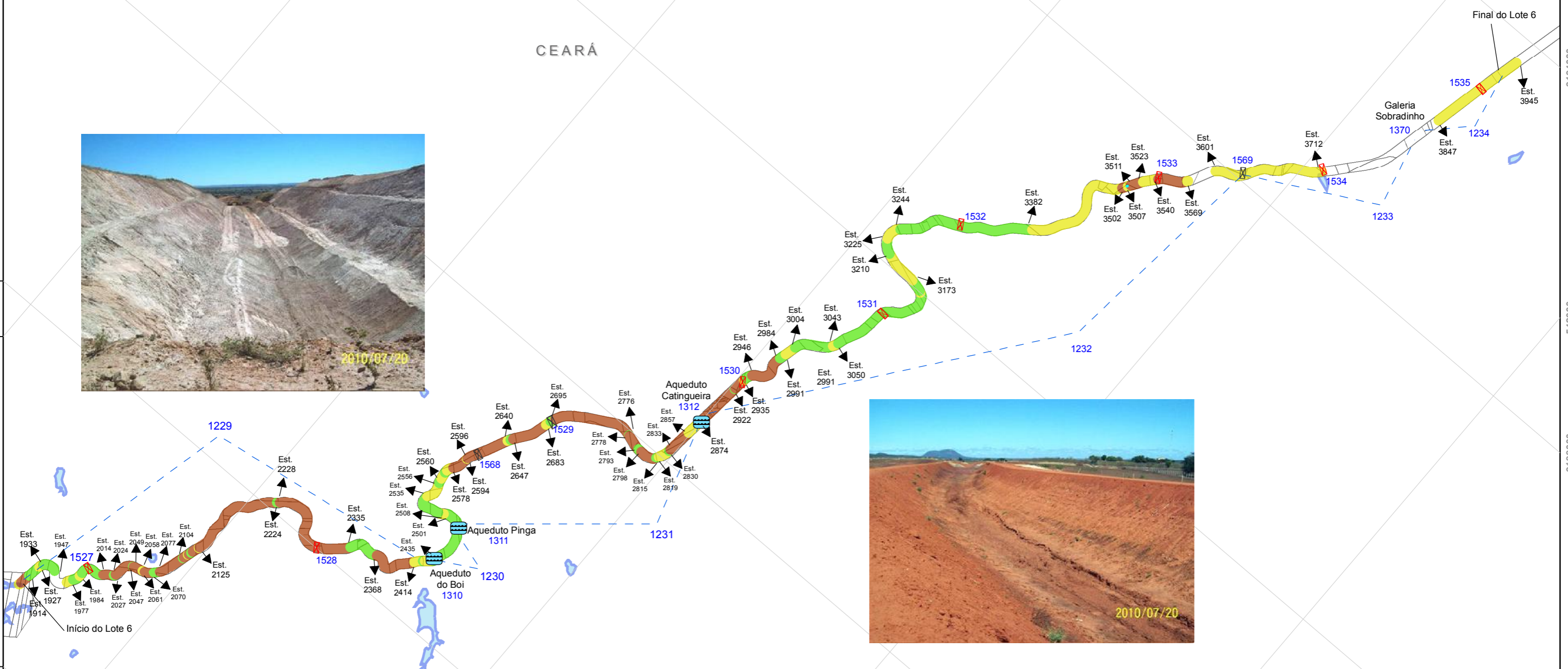


512000 9182000 518000 9188000 524000 9194000 530000

EIXO NORTE
LOTE 6



CEARÁ



Legenda


Avanço dos Serviços:

Supressão de Vegetação	Rodovia	Ponte
Escavação	Rio São Francisco	Passarela
Aterro	Áreas Desapropriadas	Aqueduto
Revestimento do Canal	Áreas Alagadas	Túnel
		Estação de Bombeamento

Obs: Numeração em azul: Códigos WBS dos Segmentos de Canal, Reservatórios e Estruturas
ASV 220/2008 - Segmento de Canal e EB's

CONSTRUÇÃO: CARIOCA/S.APAULISTA/SERVENG
PACOTE: 1435
SUPERVISORA: MAGNA

ATUALIZAÇÃO: 20/09/2010
Nº Medição: 17º
Período: 01/06/2010 à 30/06/2010

 MINISTÉRIO DA INTEGRAÇÃO NACIONAL PROJETO DE INTEGRAÇÃO DO RIO SÃO FRANCISCO COM BACIAS HIDROGRÁFICAS DO NORDESTE SETENTRIONAL		
consórcio LOGOS-CONCREMAT²		
Escala 1 80.000 Projeção UTM SAD 1969	TOMADAS D'ÁGUA DE USOS DIFUSOS EM CANAIS DO PROJETO DE INTEGRAÇÃO DO RIO SÃO FRANCISCO Trecho II - Município de Muriti - CE	
Relatório Semestral Ibama 07	Folha 1/1	Brasília, setembro de 2010

Fonte: Banco de Dados Geográficos, Consórcio Logos-Concremat, 2010