




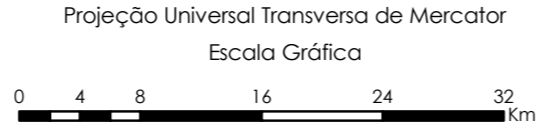


**Legenda**



-  Hidrografia
-  Eixo Leste - Trecho V
-  Reservatórios
-  Área Diretamente Afetada (ADA - 5 Km)
-  Poligonal dos Processos Minerários - DPNM



Origem da quilometragem: Equador e Meridiano Central 39° W.Gr  
acrescida das constantes N 10.000km E 500km  
Datum horizontal : SAD-69



**Base de dados:**  
 Informações Geográficas do Ibama - SISCOM  
 Agência Nacional de Água - ANA  
 Secretaria de Recursos Hídricos e Energéticos - PE (SRHE/PE)  
 Companhia de Gestão dos Recursos Hídricos - CE (COGERH/CE)  
 Instituto Brasileiro de Geografia e Estatística - IBGE

Produzido por:	<b>Jonas Luís Ortiz</b>	Rubrica:	
Verificado por:	<b>Paulo Rogério Oliveira</b>	Rubrica:	
Desenho nº:	<b>1711-MAP-2001-92-35-108 R2</b>		



**MINISTÉRIO DA INTEGRAÇÃO NACIONAL  
 PROJETO DE INTEGRAÇÃO DO RIO SÃO FRANCISCO  
 COM BACIAS HIDROGRÁFICAS DO  
 NORDESTE SETENTRIONAL**

**PROGRAMA 35 - ACOMPANHAMENTO DA SITUAÇÃO  
 DOS PROCESSOS MINERÁRIOS DA ÁREA  
 DIRETAMENTE AFETADA**

**Localização dos Processos Minerários - DPNM**

Data:	<b>30/03/2010</b>	Localização:	<b>Eixo Leste - Trecho V</b>
Folha nº:	<b>01</b>	Rev. nº.:	<b>02</b>
		Escala:	<b>1:500.000</b>