



SALGUEIRO  
PERNAMBUCO

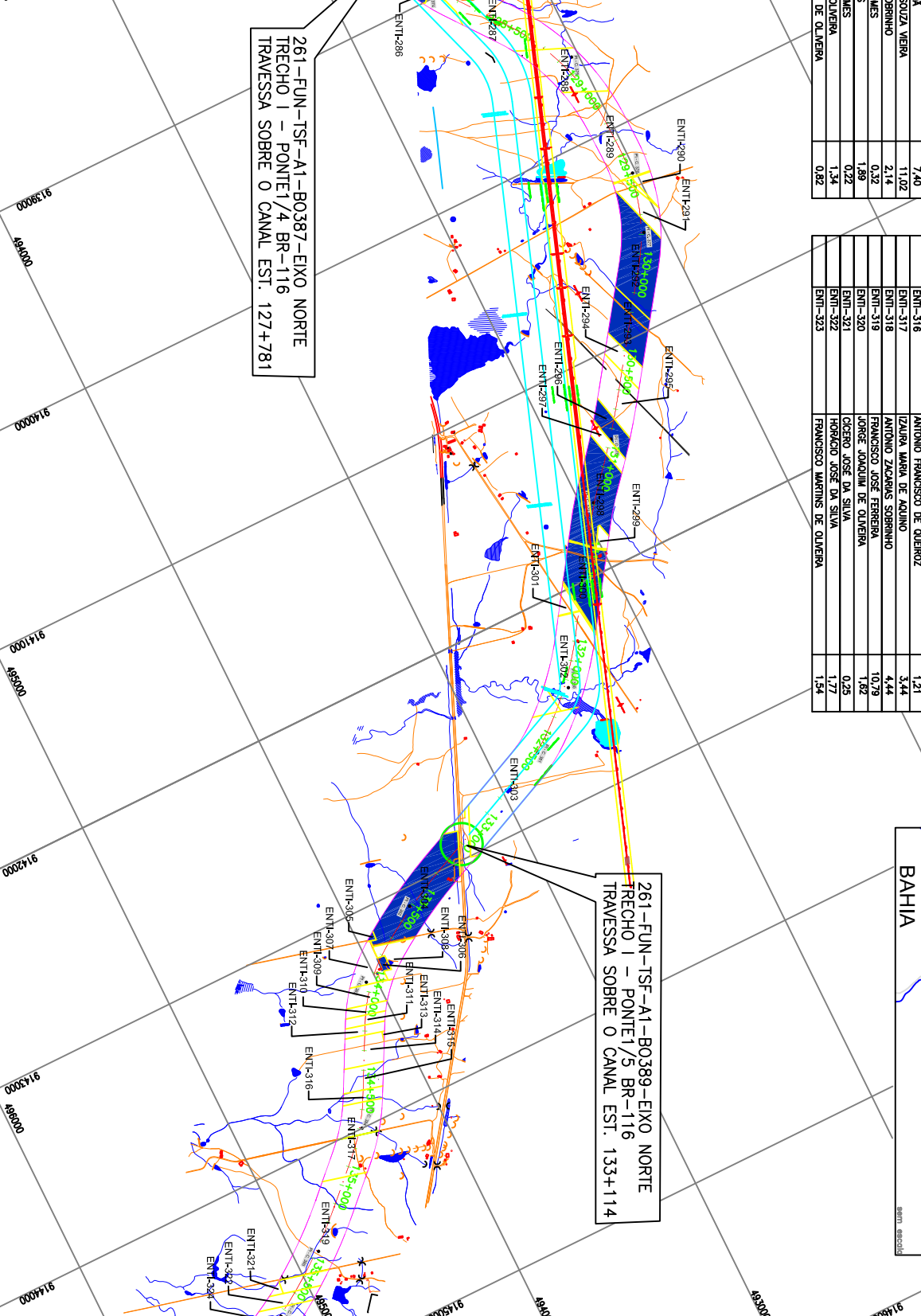
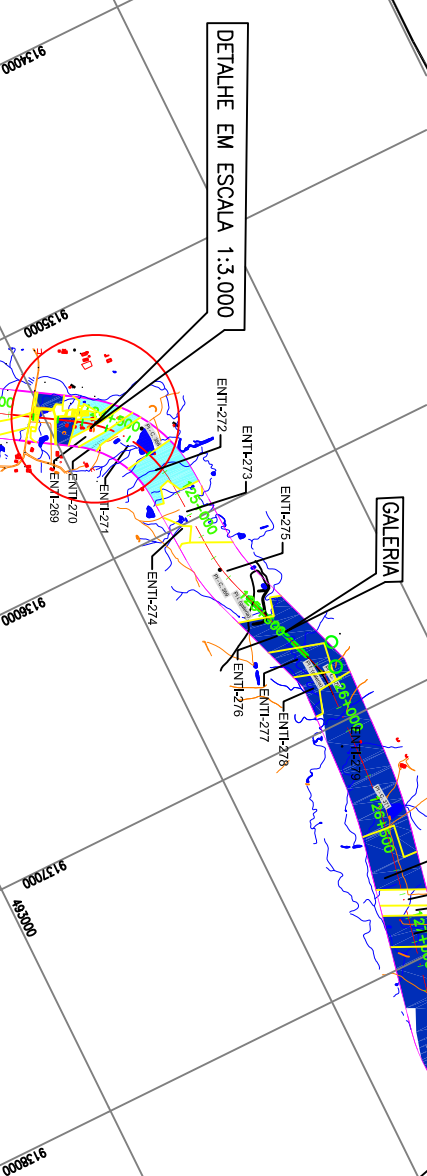
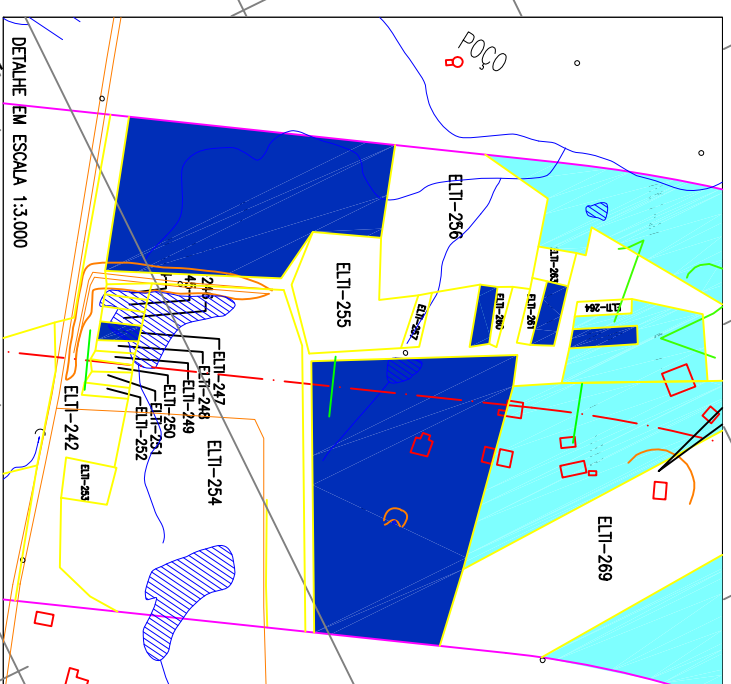
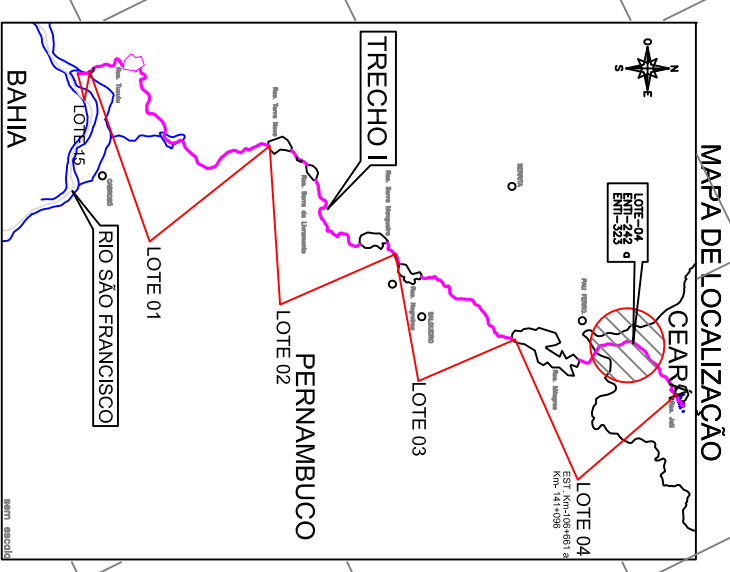
- LEGENDA:**
- PROPRIEDADES ADQUIRIDAS PELA UNIÃO
  - PROPRIEDADES COM TERMO DE AUSTRÉ
  - PROPRIEDADES COM TERMO DE ANUIÊNCIA
  - PROPRIEDADES LIBERADAS COM OFÍCIO
  - PROCESSO EM TRAMITAÇÃO
  - PROPRIEDADES EM NEGOCIAÇÃO
  - INTERFERÊNCIA COM A TRANSDRESTERNA
  - ATUALIZADO EM 28/10/2008

Lista de Proprietários

Numero	Proprietário	Area (ha)
ENT-242	PEDRO ANGELO LEITE	0,30
ENT-243	ANTONIO SOARES FILHO	1,67
ENT-244	MARIA DA CONCEIÇÃO	0,0087
ENT-245	NILDO DO NASCIMENTO	0,0066
ENT-246	HORA	0,0102
ENT-247	OSVALDO ANGELO LEITE	5,27
ENT-248	CENERIA MARIA DE OLIVEIRA	0,0706
ENT-249	MARIA DA SAUDE SOUZA GOMES	0,0700
ENT-250	MARINA LUIZ GOMES GOMES	0,066
ENT-251	MARINA ANGELO LEITE SOUZA	0,0088
ENT-252	REINALDO FREIRE GOMES	0,0088
ENT-253	JOSE	0,0315
ENT-254	LUIS LEITE MARTINS	1,06
ENT-255	FRANCISCO GILBERTO DE MATOS GUIMARA	0,1784
ENT-256	FRANCISQUE MARIA DOS SANTOS SOUZA	0,3362
ENT-257	ESPOLDO DE ROLAO FERREIRA DAMTAS	0,0135
ENT-258	OSVALDO FERREIRA DAMTAS	14,67
ENT-259	SEVERINO FRANCISCO DOS SANTOS	5,38
ENT-260	MARIA FERREIRA GOMES	0,0111
ENT-261	ANTONIO FERREIRA DAMTAS	0,0153
ENT-262	ANTONIO FERREIRA DOS SANTOS	5,86
ENT-263	JOSEFA FERREIRA DOS SANTOS	0,0204
ENT-264	MARIA JOVELINA DE SOUZA	0,0132
ENT-265	ENDARA SOUSA DA SILVA	7,05
ENT-266	ANTONIO	0,14
ENT-267	ANTONIO FERREIRA LEITE	0,48
ENT-268	ANTONIO	0,69
ENT-269	ANTONIO	1,15
ENT-270	MARIA DOI LEITE ANGELO	0,88
ENT-271	MANOEL ANGELO SOBRINHO	3,07
ENT-272	MARIA MARQUEZA LEITE	3,54
ENT-273	OSVALDO ANGELO LEITE	4,32
ENT-274	MARIA MARQUEZA LEITE	0,65
ENT-275	ALUISSO SALVIANO JOI	7,40
ENT-276	MARIA DOMIZETE DE SOUZA VIEIRA	11,02
ENT-277	ANTONIO ZACARIAS SOBRINHO	2,14
ENT-278	ABRADO VALENTIM GOMES	0,32
ENT-279	LUIZ ROBERTO GOMES	1,88
ENT-280	ABRADO VALENTIM GOMES	0,22
ENT-281	MARIA ANTONIA DE OLIVEIRA	1,34
ENT-282	FRANCISCO FERREIRA DE OLIVEIRA	0,82

Lista de Proprietários

Numero	Proprietário	Area (ha)
ENT-283	ANTONIO ZACARIAS SOBRINHO	1,02
ENT-284	ALETE VIDAL LEITE	1,01
ENT-285	PEREIRA ANTONIO DOS SANTOS	0,04
ENT-286	ANTONIO ZACARIAS SOBRINHO	3,06
ENT-287	ROSA	12,58
ENT-288	ANTONIO MARTINS FERRE	6,05
ENT-289	ROSA	9,86
ENT-290	JOSE	1,00
ENT-291	FRANJA FERREIRA DE LOPES	2,63
ENT-292	FRANCO JOSE DA SILVA	1,76
ENT-293	JACQUIM MARTINS DE OLIVEIRA	1,20
ENT-294	IVANI VIDAL JORGE	2,20
ENT-295	PAULO JOAQUIM DE OLIVEIRA	4,85
ENT-296	MARIA JOVELINA DE SOUZA	6,30
ENT-297	OSVALDO FERREIRA DAMTAS	1,49
ENT-298	OSVALDO FERREIRA DAMTAS	8,94
ENT-299	FRANCISCO MARIA DOS SANTOS	0,55
ENT-300	FRANCISCO ANTONIO DOS SANTOS	0,72
ENT-301	NEUZIA JOVELINA DE SOUZA LIMAVERES	0,84
ENT-302	TARCILIA JORGE COELHO CRUZ	6,81
ENT-303	TARCILIA JORGE COELHO CRUZ	15,20
ENT-304	GILBERTO FERREIRA DA SILVA	13,07
ENT-305	JOAO VIEIRA DE BARROS	3,08
ENT-306	ANTONIO JOAQUIM DE FREIREBRO	3,90
ENT-307	ABRADO VALENTIM GOMES	2,38
ENT-308	ANTONIO ZACARIAS SOBRINHO	1,85
ENT-309	ANTONIO FERRE LEITE	2,21
ENT-310	AUREANA JORGE LEITE	1,04
ENT-311	ANTONIO ZACARIAS SOBRINHO	1,03
ENT-312	ALETE VIDAL LEITE	1,02
ENT-313	PEDRO ANTONIO DOS SANTOS	0,04
ENT-314	ANTONIO ZACARIAS SOBRINHO	3,06
ENT-315	MARIA ZUZANA DA COSTA	2,50
ENT-316	ANTONIO FRANCISCO DE QUEIROZ	1,21
ENT-317	IZALIRA MARIA DE AQUINO	4,44
ENT-318	ANTONIO ZACARIAS SOBRINHO	3,44
ENT-319	FRANCISCO JOSE FERREIRA	10,79
ENT-320	JORGE JOAQUIM DE OLIVEIRA	1,82
ENT-321	CESAR JOSE DA SILVA	0,25
ENT-322	HERACLIO JOSE DA SILVA	1,17
ENT-323	FRANCISCO MARTINS DE OLIVEIRA	1,54



- LEGENDA:**
- LIMITE LOTE
  - EIXO E FAIXA DE DESAPROPRIAÇÃO
  - ESTRADAS
  - CANIAIS
  - POÇOS/VAL DE CONTORNO DO RESERVOÁRIO (projetado)
  - LINHAS DE TRANSMISSÃO DE 230 KV
  - CERCA
  - RIO / RINCHO
  - AÇUES / LAGOS
  - EIXO NORTE
  - ENT-110
  - PI - C. 000
  - PI - IMPLANTADO
  - NUMERO DO TRECHO
  - NUMERO DO LOTE

ARTICULAÇÃO: 11

- NOTAS:**
- ENT-RT-00 - RESERVOÁRIO TUÇUTU
  - ENT-TR-00 - RESERVOÁRIO TERRA NOVA
  - ENT-SL-00 - RESERVOÁRIO SERRA DO LIVRAMENTO
  - ENT-MA-00 - RESERVOÁRIO MANGUEIRA
  - ENT-RN-00 - RESERVOÁRIO NEGREROS
  - ENT-MI-00 - RESERVOÁRIO MILAGRES
  - ENT-RJ-00 - RESERVOÁRIO JATI

MINISTÉRIO DA INTEGRAÇÃO NACIONAL  
SECRETARIA DE INFRA-ESTRUTURA HIDRICA  
PROJETO DE INTEGRAÇÃO DO RIO SÃO FRANCISCO COM BACIAS  
HIDROGRAFICAS DO NORDESTE SETENTRIONAL  
Processos Identificatórios - Eixo Norte Trecho I - Lote-04

Data: Dezembro - 2007 Escala: 1:30.000

Numero: 11/12

Dessenhista: Cláudio Figueredo