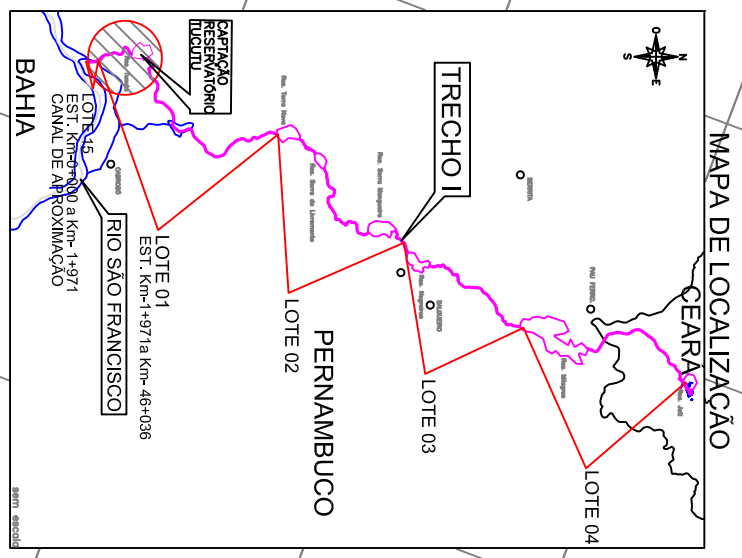


CANAL DE APROXIMAÇÃO  
 LOTE -15  
 EST. Km 0+000 a Km 1+971

INICIO LOTE -01  
 EST. Km 1+971

261 - FUN-TST-A1 - B0381 - EXO NORTE  
 TRECHO I - PONTE I/1 BR 428 - TRAVESSIA  
 SOBRE O CANAL - EST. 4+615

CABROBÓ



Lista de Proprietários

Número	Proprietário	Área (ha)
ENT-001	ANTONIO SIMÕES DE ALMEIDA	246,09
ENT-001.1	ANTONIO SIMÕES DE ALMEIDA	346,23
ENT-002	MANOEL URRAS DE NOVAS	67,47
ENT-002.1	MANOEL URRAS DE NOVAS	103,19
ENT-003	MARIA ZELIA DE SOUZA	7,57
ENT-003-1	MARIA JOSELA ANGELIM DE ANDRADE	9,55
ENT-004	ESP. INACIO FERNANDES DA SILVA	20,27
ENT-004.1	ESP. INACIO FERNANDES DA SILVA	28,35
ENT-005	ANTONIO DE SOUZA	7,27
ENT-005.1	ANTONIO DE SOUZA	10,60
ENT-011	ESP. VENESILAU RODRIGUES PAZ LANDIM	6,33
ENT-011.1	ESP. VENESILAU RODRIGUES PAZ LANDIM	30,36
ENT-012	MARIZAN RODRIGUES DA SILVA	8,83
ENT-012.1	MARIZAN RODRIGUES DA SILVA	92,32
ENT-013	LUZ VIEIRA DE SOUZA	53,76
ENT-013=ENT-RT-05	LUZ VIEIRA DE SOUZA	67,14
ENT-014	JOAO FREIRE DE SA	1,93
ENT-015	ESP. DINIZ PEDRO LANDIM	60,79
ENT-016=ENT-RT-01	ESP. MISSEL CAVALCANTE ANGELIM	51,33
ENT-017=ENT-RT-02	HILDA ALVES LANDIM	32,11
ENT-018=ENT-RT-03	ESP. MARIA LANDIM DE OLIVEIRA	45,58
ENT-RT-014	JOSEFA MARIA DE FIGUEIREDO	28,07
ENT-RT-015	OTAVIO DE SOUZA LANDIM	23,60
ENT-RT-016	ESP. JOSE PAZ LANDIM SOBRINHO	43,96
ENT-RT-017	ESP. DINIZ PEDRO LANDIM	22,02
ENT-RT-018	ESP. GEORGINO PEDRO LANDIM	10,37
ENT-RT-019	ESP. DINIZ PEDRO LANDIM	11,09
ENT-RT-020	ESP. DINIZ PEDRO LANDIM	25,04
ENT-RT-021	JOSE JOAO DA SILVA	10,81
ENT-RT-022	JOSE NO FELIX	1,97
ENT-RT-022.1	JOSE NO FELIX	1,97
ENT-RT-023	JOVENCINA PASTORA AMORIM	9,21
ENT-RT-023.1	JOVENCINA PASTORA AMORIM	1,60
ENT-RT-024	ESP. MANOEL PASTORA AMORIM	18,46
ENT-RT-025	ESP. PASTORA BRASILEANA MARIA AMORIM	16,32
ENT-RT-026	ESP. JOAQUINA JOSEFA DA CONCEIÇÃO	12,46
ENT-RT-027	ESP. JOSE LUIZ RODRIGUES	15,47
ENT-RT-028	ESP. ANTONIO GOMES DOS SANTOS	8,18
ENT-RT-029	EMÍDIO CAPISTRANO DOS SANTOS	5,43
ENT-RT-030	ESP. MANOEL CAPISTRANO DOS SANTOS	5,14
ENT-RT-031	ESP. TERÇO CAPISTRANO DOS SANTOS	5,30
ENT-RT-031	ESP. ALMIR ALBERTO MACIEL	15,27
ENT-019=ENT-RT-034	IZALURA MARGARIDA DA CONCEIÇÃO SILVA	11,05
ENT-020=ENT-RT-034	IZALURA MARGARIDA DA CONCEIÇÃO SILVA	11,05
ENT-021=ENT-RT-035	LUZ EDUARDO CARVALHO DE SOUZA FERRAZ	6,09

OBRAS SOB RESPONSABILIDADE DO EXERCÍCIO:  
 CANAL DE APROXIMAÇÃO E RESERVATÓRIO TUCUTU

LEGENDA:

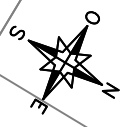
- PROPRIEDADES ADQUIRIDAS PELA UNIÃO
- PROPRIEDADES COM TERMO DE AJUSTE
- PROPRIEDADES COM TERMO DE AUIENCIA
- PROPRIEDADES LIBERADAS COM OFÍCIO
- PROCESSO EM TRAMITAÇÃO
- PROPRIEDADES EM NEGOCIAÇÃO
- ATUALIZADO EM 28/10/2008

- LEGENDA:
- LIMITE LOTE
  - EXO E FAIXA DE DESAPROPRIAÇÃO
  - ESTRADAS
  - CAMINHOS
  - POLEADONAL DE CONTORNO DO RESERVATÓRIO (projetado)
  - LINHAS DE TRANSMISSÃO DE 230 KV

- CERCA
- RIO / RINCHO
- ÁGUAS / LAÇOS
- EXO NORTE
- ENT-110
- PI - C. 000
- PI - IMPURIFICADO
- EXO NORTE
- NÚMERO DO TRECHO

ARTICULAÇÃO:  
 01

- NOTAS:
- ENT-RT-00 - RESERVATÓRIO TUCUTU
  - ENT-RT-00 - RESERVATÓRIO TERRA NOVA
  - ENT-SL-00 - RESERVATÓRIO SERRA DO LIVRAMENTO
  - ENT-MA-00 - RESERVATÓRIO MANGUEIRA
  - ENT-RN-00 - RESERVATÓRIO NEGREIROS
  - ENT-MI-00 - RESERVATÓRIO MILAGRES
  - ENT-RJ-00 - RESERVATÓRIO JATI

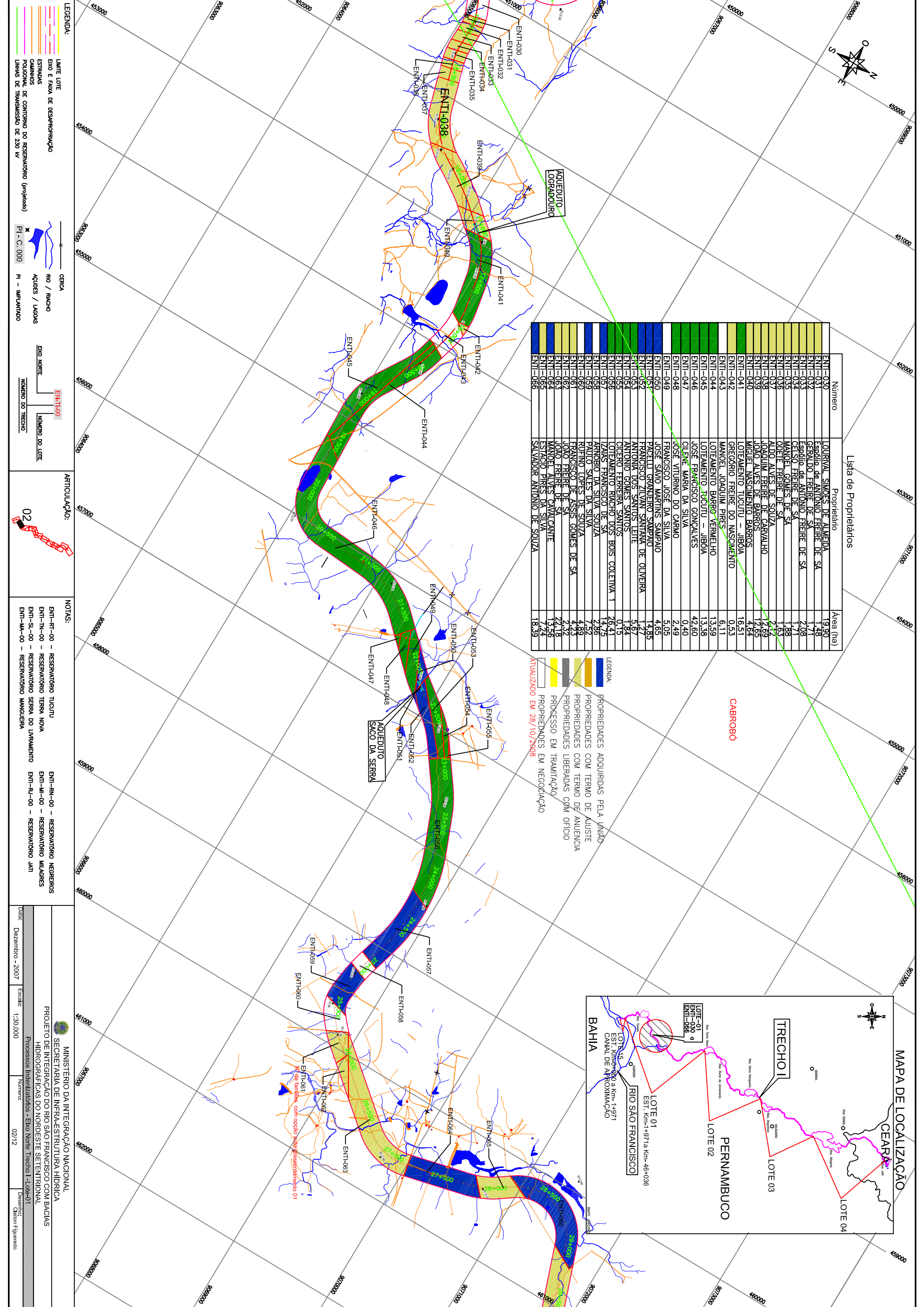
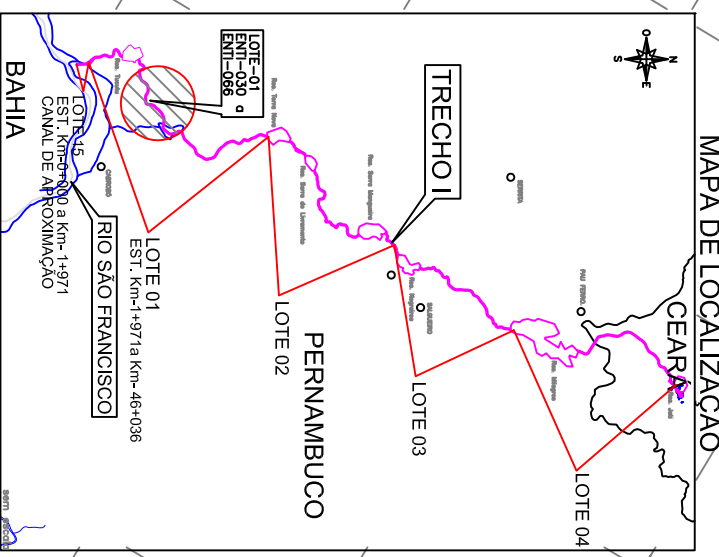


Lista de Proprietários

Numero	Proprietário	Area (ha)
ENT-030	LOURIVAL SIMÕES DE ALMEIDA	19,90
ENT-031	Esôglia de ANTONIO FREIRE DE SA	1,48
ENT-032	GERALDO FREIRE DE SA	1,71
ENT-033	Esôglia de ANTONIO FREIRE DE SA	2,08
ENT-034	CESIO FREIRE DE SA	1,71
ENT-035	MANOEL GOMES DE SA	1,88
ENT-036	ODETE FREIRE DE SA	1,63
ENT-037	ALDO ALVES DE SOUZA	2,12
ENT-038	JOAQUIM FREIRE DE CARVALHO	12,69
ENT-039	JOAO ALVES DE BARROS	17,65
ENT-040	MIGUEL MASCARENTO BARROS	4,64
ENT-041	LOTEAMENTO TUCUTU - JIBOIA	16,51
ENT-042	GREGORIO FREIRE DO NASCIMENTO	0,53
ENT-043	MANOEL JOAQUIM PIRES	6,11
ENT-044	LOTEAMENTO BARRO VERMELHO	13,59
ENT-045	LOTEAMENTO JACUTU - JIBOIA	13,38
ENT-046	JOSE FRANCISCO GONCALVES	42,60
ENT-047	CILENE MARIA DA SILVA	0,40
ENT-048	JOSE VITORINO DO CARMO	2,49
ENT-049	FRANCISCO JOSE DA SILVA	5,05
ENT-050	JOSE SAVIO MARTINS SAMPAIO	4,65
ENT-051	FRACELLI GRANDEIRO SAMPAIO	4,65
ENT-052	FRANCISCO ZILVAN SANTANA DE OLIVEIRA	14,85
ENT-053	ANTONIA DOS SANTOS LETTE	1,27
ENT-054	CLEOFR GOMES SANTOS	5,67
ENT-055	CLEOFR FERREIRA SANTOS	1,84
ENT-056	LOTEAMENTO RACHO DOS BOIS COLEITIVA 1	0,15
ENT-057	IZIAS FRANCISCO DE SA	26,41
ENT-058	ARNEBIO DA SILVA SOUZA	14,75
ENT-059	PAULO SALES DA SILVA	2,86
ENT-060	FRANCISCO DE ASSIS GOMES DE SA	7,52
ENT-061	RUFINO TOPES DE SOUZA	4,89
ENT-062	JOAO FREIRE DE SA	4,23
ENT-063	JOAO FREIRE DE SA	2,32
ENT-064	MANOEL ALVES CAVALCANTE	22,18
ENT-065	ESTIACIO PIRES DA SILVA	13,26
ENT-066	SALVADOR ANTONIO DE SOUZA	7,24
ENT-066	SALVADOR ANTONIO DE SOUZA	18,39

- LEGENDA:
- █ PROPRIEDADES ADQUIRIDAS PELA JUNIAO
  - █ PROPRIEDADES COM TERMO DE AJUSTE
  - █ PROPRIEDADES COM TERMO DE ANUENCIA
  - █ PROPRIEDADES LIBERADAS COM OFICIO
  - █ PROCESSO EM TRAMITAÇÃO
  - █ PROPRIEDADES EM NEGOCIAÇÃO
  - █ ATUALIZADO EM 28/10/2008

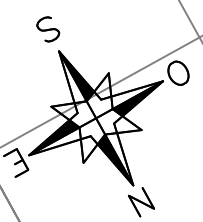
CABROBÓ









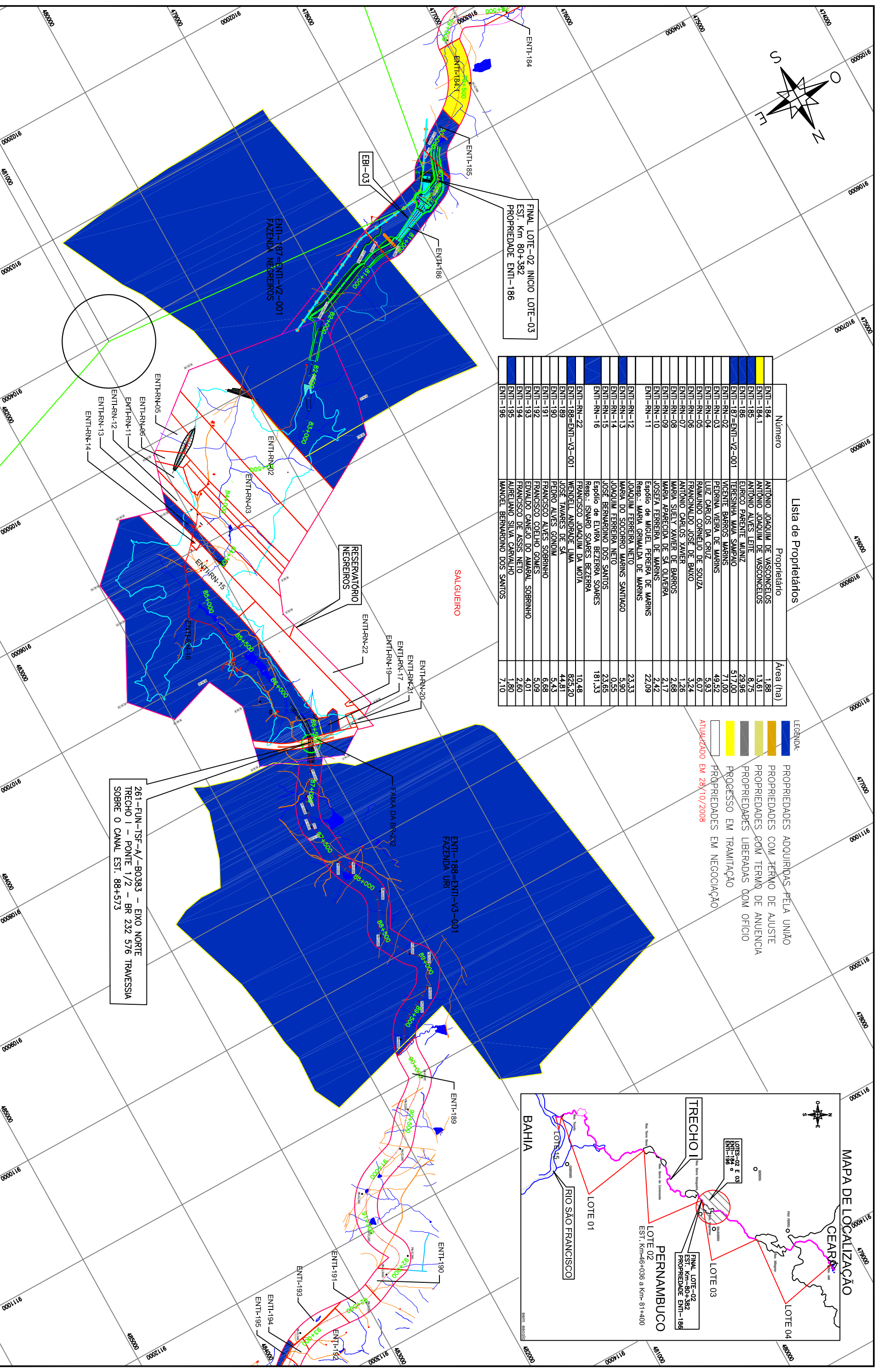
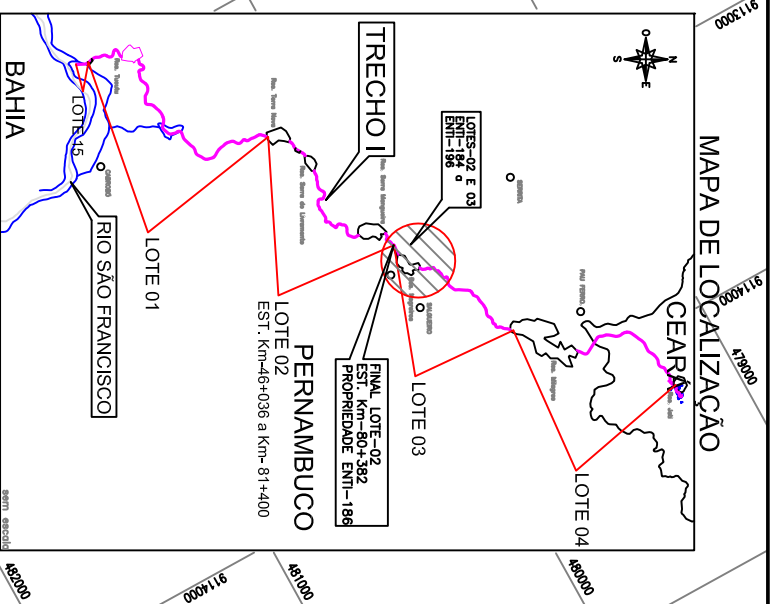


FINAL LOTE-02 INICIO LOTE-03  
EST. Km 80+382  
PROPRIEDADE ENTI-186

Número	Proprietário	Área (ha)
ENTI-184	ANTÔNIO JOAQUIM DE VASCONCELOS	1,88
ENTI-184.1	ANTÔNIO JOAQUIM DE VASCONCELOS	13,61
ENTI-185	ANTONIO ALVES LEITE	8,75
ENTI-186	EURICO PARENTE MUIZ	29,96
ENTI-187-ENTI-V2-001	TERESINHA MAIA SAMPAIO	517,00
ENTI-RN-02	VICENTE BARROS MARINS	71,00
ENTI-RN-03	PEPRINA VIEIRA DE MARINS	49,52
ENTI-RN-04	LUIZ CARLOS DA CRUZ	5,93
ENTI-RN-05	RAMUNDO CORREIO DE SOUZA	6,07
ENTI-RN-06	FRANCIVALDO JOSÉ DE BAIXO	3,24
ENTI-RN-07	ANTONIO CARLOS XAVIER	1,26
ENTI-RN-08	MARIA SUELY XAVIER DE BARROS	2,88
ENTI-RN-09	MARIA APARECIDA DE SA OLIVEIRA	2,17
ENTI-RN-10	JOSEFA FERREIRA DE MARINS	2,42
ENTI-RN-11	Esposo de MIGUEL PEREIRA DE MARINS	22,09
ENTI-RN-12	JOAQUIM FERREIRA NETO	23,33
ENTI-RN-13	MARIA DO SOCORRO MARINS SANTIAGO	5,90
ENTI-RN-14	JOAQUIM FERREIRA NETO	0,55
ENTI-RN-15	JOSE BERNARDO DOS SANTOS	23,65
ENTI-RN-16	Esposo de ELVIRA BEZERRA SOARES	181,33
ENTI-RN-16	Resp.: ISMARD SOARES BEZERRA	10,48
ENTI-RN-22	FRANCISCO JOAQUIM DA MOTA	825,20
ENTI-188-ENTI-V3-001	WENDELL ANDRADE LIMA	44,81
ENTI-189	JOSE TAVARES DE SA	5,43
ENTI-190	PEDRO ALVES GONDI	6,88
ENTI-191	FRANCISCO ALVES SOBRINHO	5,09
ENTI-192	EDUARDO CARNEIRO DO AMARAL SOBRINHO	4,01
ENTI-193	FRANCISCO DE ASSIS NETO	2,60
ENTI-194	AURELIANO SILVA CARVALHO	1,80
ENTI-195	MANOEL BERNARDO DOS SANTOS	7,10

Lista de Proprietários

- LEGENDA:
- PROPRIEDADES ADQUIRIDAS PELA UNIÃO
  - PROPRIEDADES COM TERMO DE AJUSTE
  - PROPRIEDADES COM TERMO DE ANUENCIA
  - PROPRIEDADES LIBERADAS COM OFICIO
  - PROCESSO EM TRAMITAÇÃO
  - PROPRIEDADES EM NEGOCIAÇÃO
- ATUALIZADO EM 28/10/2008



261 - FUN-TSF-A/-B0383 - EIXO NORTE  
TRECHO I - PONTE 1/2 - BR 232 576 TRAVESSIA  
SOBRE O CANAL EST. 88+573

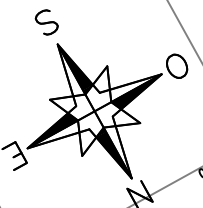
- LEGENDA:
- LIMITE LOTE
  - EIXO E FAIXA DE DESAPROPRIAÇÃO
  - ESTRADAS
  - CAMINHOS
  - POLICIAIS DE CONTOURNO DO RESERVAÇÃO (projetado)
  - LINHAS DE TRANSMISSÃO DE 230 KV
- CERCA
- RIO / RIACHO
  - AQUED. / LAGOS
- ENT-100
- EIXO NORTE
  - NÚMERO DO TRECHO

ARTICULAÇÃO:  
**07**

- NOTAS:
- ENTI-RT-00 - RESERVAÇÃO TUCUTU
  - ENTI-RN-00 - RESERVAÇÃO TERRA NOVA
  - ENTI-SI-00 - RESERVAÇÃO SERRA DO LIVRAMENTO
  - ENTI-MA-00 - RESERVAÇÃO MANGUEIRA
  - ENTI-RN-00 - RESERVAÇÃO NEGREIROS
  - ENTI-MI-00 - RESERVAÇÃO MILAGRES
  - ENTI-RI-00 - RESERVAÇÃO JATI

MINISTÉRIO DA INTEGRAÇÃO NACIONAL  
SECRETARIA DE INFRA-ESTRUTURA HÍDRICA  
PROJETO DE INTEGRAÇÃO DO RIO SÃO FRANCISCO COM BACIAS  
HIDROGRÁFICAS DO NORDESTE SETENTRIONAL  
Processos Identificatórios - Eixo Norte Trecho I - Lotes-02 e 03

Data: Dezembro - 2007    Escala: 1:30.000    Número: 0712    Desenhistas: Cláudio Figueredo



261 - FUN-TSF-A/-B0383 - EXO NORTE  
 TRECHO I - PONTE 1/3 - BR 116 TRAVESSIA  
 SOBRE O CANAL EST. 93+730

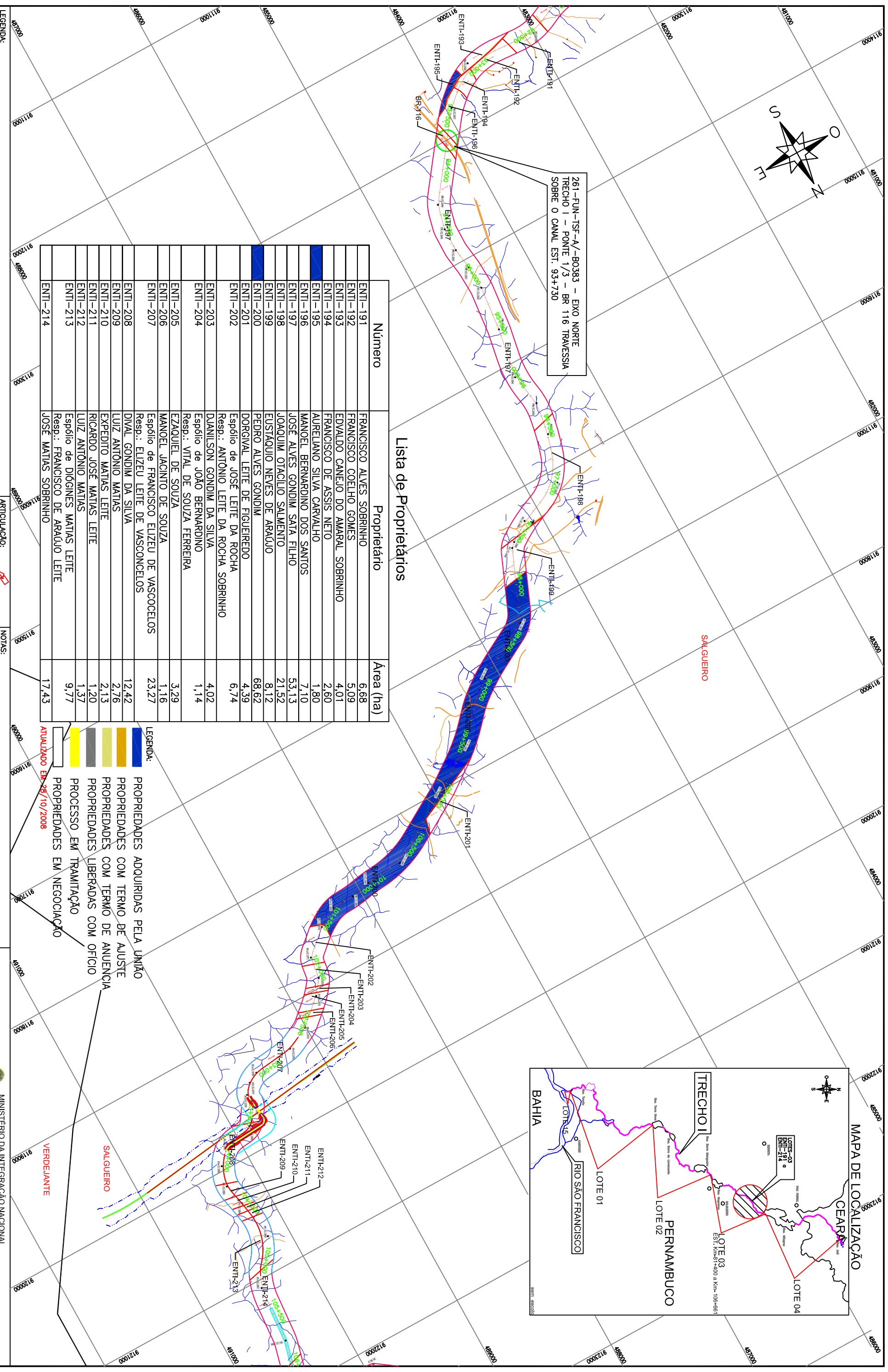
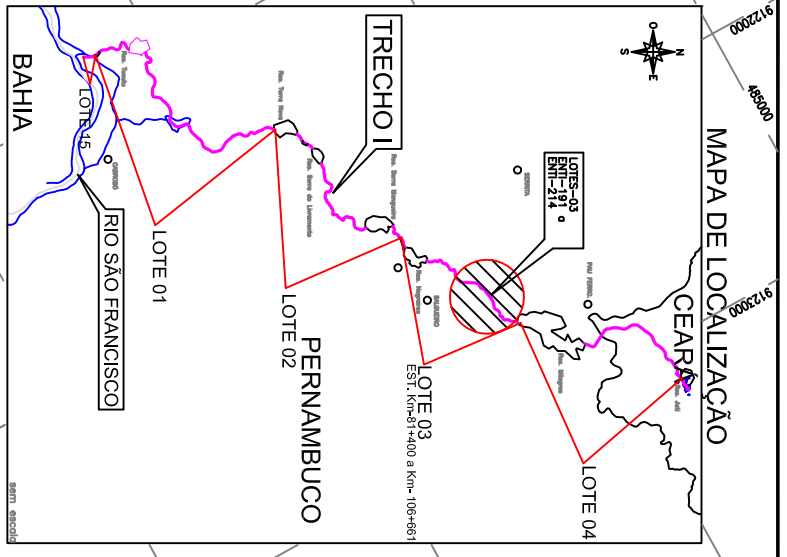
### Lista de Proprietários

Número	Proprietário	Área (ha)
ENTI-191	FRANCISCO ALVES SOBRINHO	6,68
ENTI-192	FRANCISCO COELHO GOMES	5,09
ENTI-193	EDVALDO CANEJO DO AMARAL SOBRINHO	4,01
ENTI-194	FRANCISCO DE ASSIS NETO	2,60
ENTI-195	AURELIANO SILVA CARVALHO	1,80
ENTI-196	MANOEL BERNARDINO DOS SANTOS	7,10
ENTI-197	JOSÉ ALVES GONDIM SÁIA FILHO	53,13
ENTI-198	JOAQUIM OTACILIO SALMENTO	21,52
ENTI-199	EUSTAQUIO NEVES DE ARAÚJO	8,12
ENTI-200	PEDRO ALVES GONDIM	68,62
ENTI-201	DORIVAL LETE DE FIGUEIREDO	4,39
ENTI-202	Espólio de JOSÉ LETE DA ROCHA	6,74
ENTI-203	Resp.: ANTONIO LETE DA ROCHA SOBRINHO	4,02
ENTI-204	DUANILSON GONDIM DA SILVA	1,14
ENTI-205	Resp.: VITAL DE SOUZA FERREIRA	3,29
ENTI-206	EZAQUEL DE SOUZA	1,16
ENTI-207	MANOEL JACINTO DE SOUZA	23,27
ENTI-208	Espólio de FRANCISCO ELZEU DE VASCOCELOS	12,42
ENTI-209	Resp.: ELZEU LETE DE VASCOCELOS	2,76
ENTI-210	DIVAL GONDIM DA SILVA	2,13
ENTI-211	LUIZ ANTONIO MATIAS	1,20
ENTI-212	RICARDO JOSÉ MATIAS LETE	1,37
ENTI-213	LUIZ ANTONIO MATIAS	9,77
ENTI-214	Espólio de DIÓGENES MATIAS LETE Resp.: FRANCISCO DE ARAÚJO LETE JOSÉ MATIAS SOBRINHO	17,43

LEGENDA:

	PROPRIEDADES ADQUIRIDAS PELA UNIÃO
	PROPRIEDADES COM TERMO DE AJUSTE
	PROPRIEDADES COM TERMO DE ANUENCIA
	PROPRIEDADES LIBERADAS COM OFICIO
	PROCESSO EM TRAMITAÇÃO
	PROPRIEDADES EM NEGOCIAÇÃO

ATUALIZADO EM 28/10/2008



**LEGENDA:**

- LIMITE LOTE
- EXO E FAIXA DE DESAPROPRIAÇÃO
- ESTRADAS
- CAMINHOS
- POLEADONAL DE CONTORNO DO RESERVATÓRIO (projetado)
- LINHAS DE TRANSMISSÃO DE 230 KV

**CERCA**

- PI - C. 000
- PI - IMPLANTADO

**EXO NORTE**

- ENT-1100
- NÚMERO DO TRECHO

**ARTICULAÇÃO:** 08

**NOTAS:**

- ENT-RT-00 - RESERVATÓRIO TUCUTU
- ENT-TR-00 - RESERVATÓRIO TERRA NOVA
- ENT-SL-00 - RESERVATÓRIO SERRA DO LIVRAMENTO
- ENT-MA-00 - RESERVATÓRIO MANGUEIRA
- ENT-RN-00 - RESERVATÓRIO NEGREIROS
- ENT-MI-00 - RESERVATÓRIO MILAGRES
- ENT-RJ-00 - RESERVATÓRIO JATI

**MINISTÉRIO DA INTEGRAÇÃO NACIONAL**  
**SECRETARIA DE INFRA-ESTRUTURA HÍDRICA**  
**PROJETO DE INTEGRAÇÃO DO RIO SÃO FRANCISCO COM BACIAS**  
 HIDROGRÁFICAS DO NORDESTE SETENTRIONAL  
 Processos Identificatórios - Exo Norte Trecho I - Lote-03

Data: Dezembro - 2007    Escala: 1:30.000    Número: 08/12    Desenho: Cláudio Figueredo





### Lista de Proprietários

Número	Proprietário	Área (ha)
ENT-142	CÂNDIDO GONÇALVES DE ANDRADE	3,28
ENT-143	JOÃO GONÇALVES DE ANDRADE	0,76
ENT-144	MARTINIANO GONÇALVES NETO	2,32
ENT-145	JOSE GONÇALVES TORRES	2,21
ENT-146	QUALTER DE BARROS SOBRINHO	3,27
ENT-147	HERNINO JOSÉ DE BARROS	6,25
ENT-148	MÁRIO CESAR BARROS	3,07
ENT-149	MARIA PEREIRA CALOR	1,43
ENT-150	NELSON GONÇALVES LIMA	3,17
ENT-151	MANOEL PEREIRA SOBRINHO	8,43
ENT-151-1	ESP. ANTONIO PEREIRA SOBRINHO	2,21
ENT-151-2	MANOEL PEREIRA SOBRINHO	1,98
ENT-151-3	ESP. ANTONIO PEREIRA SOBRINHO	1,89
ENT-151-4	ESP. ANTONIO PEREIRA SOBRINHO	0,44
ENT-151-5	JOSE PEREIRA NETO	44,22
ENT-152	Espólio de JOSÉ FRANCISCO PEREIRA	1,92
ENT-153	Espólio de FÁBULO PEDRO NETO	1,92
ENT-154	Resp.: JOSÉ GREGÓRIO DOS SANTOS	1,40
ENT-155	Espólio de GREGÓRIO PEDRO NEVES	2,19
ENT-156	Resp.: ANTONIA MARIA DA CONCEIÇÃO	8,90
ENT-157	ESPÓLIO DE JOSÉ NETO ANGELIM	3,05
ENT-158	Resp.: ANTONIA MARIA DA CONCEIÇÃO	8,90
ENT-159	ESPÓLIO DE JOSÉ NETO ANGELIM	3,05
ENT-160	Resp.: ANTONIA MARIA DA CONCEIÇÃO	8,90
ENT-161	PEDRO PEREIRA NETO	3,05
ENT-162	ESPÓLIO DE JOSÉ NETO ANGELIM	3,05
ENT-163	Resp.: ANTONIA MARIA DA CONCEIÇÃO	8,90
ENT-164	PEDRO PEREIRA NETO	3,05
ENT-165	ESPÓLIO DE JOSÉ NETO ANGELIM	3,05
ENT-166	Resp.: ANTONIA MARIA DA CONCEIÇÃO	8,90
ENT-167	PEDRO PEREIRA NETO	3,05

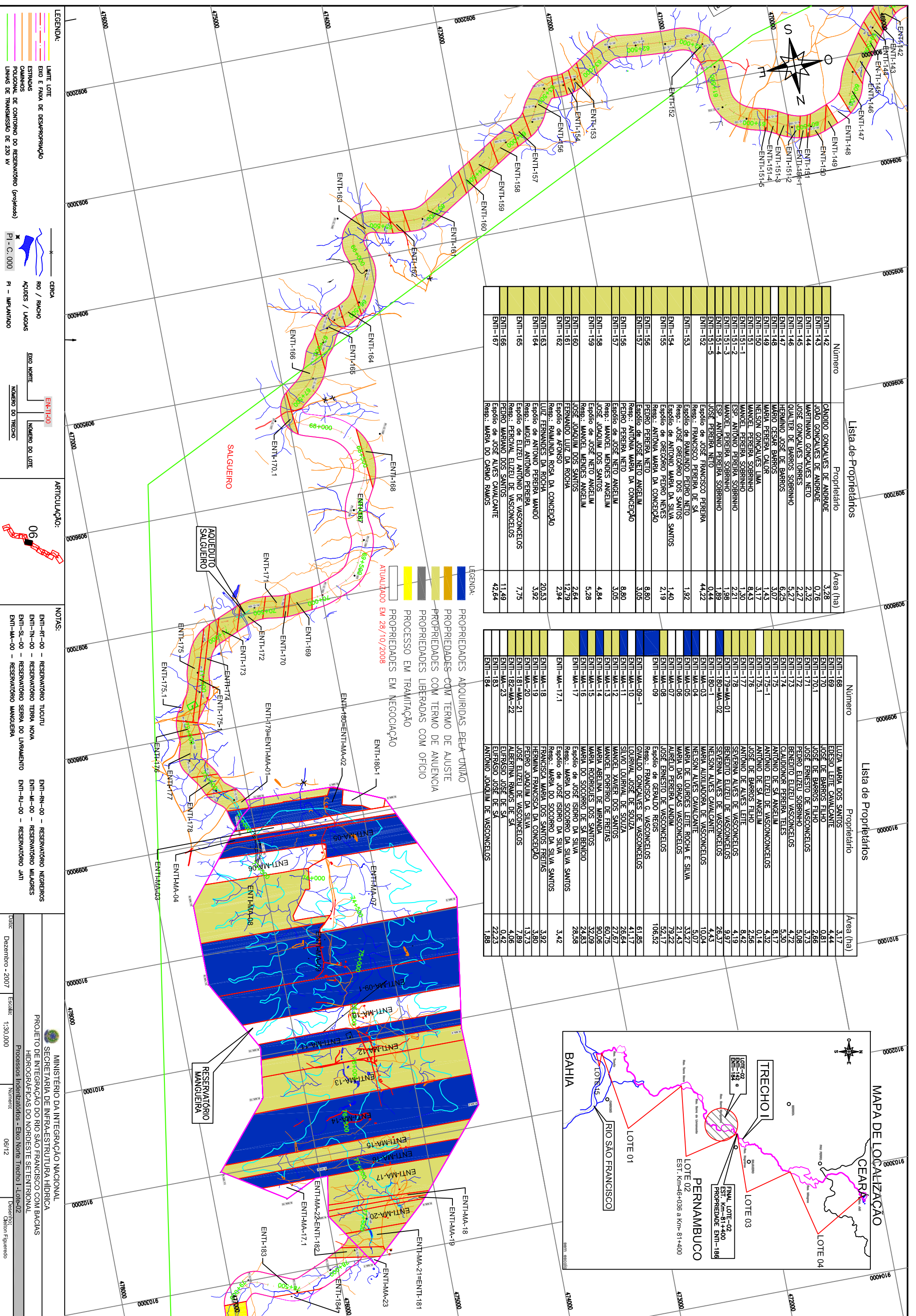
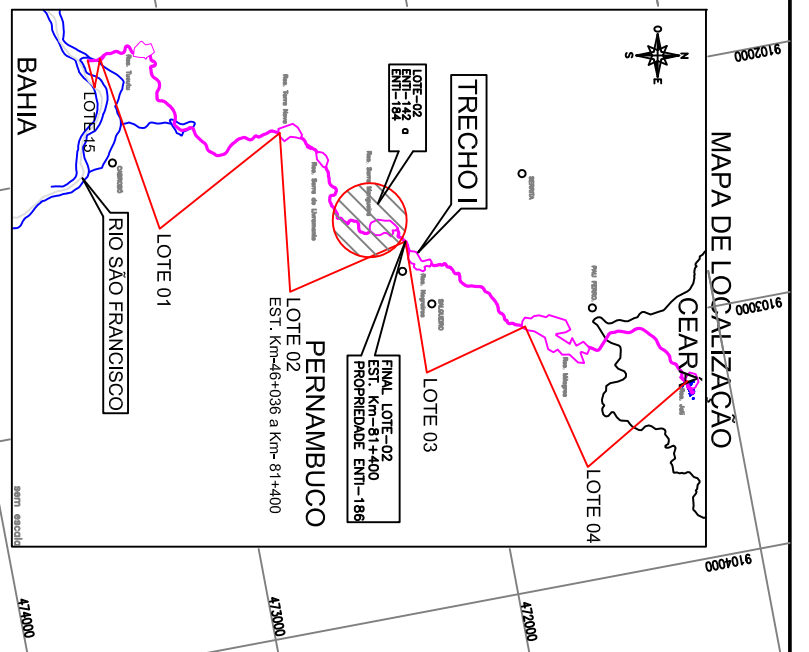
### Lista de Proprietários

Número	Proprietário	Área (ha)
ENT-168	LUIZA MARIA DOS SANTOS	3,17
ENT-169	EDISIO LEITE CAVALCANTE	4,44
ENT-170	JOSÉ DE BARROS FILHO	0,81
ENT-171	JOSÉ ERNESTO DE VASCONCELOS	2,96
ENT-172	PEDRO ELZEU SOBRINHO	3,73
ENT-173	BENEDITO ELZEU VASCONCELOS	5,08
ENT-174	CLAUDIONOR PEREIRA TELES	4,72
ENT-175	ANTONIO DE SA ANGELIM	5,30
ENT-175-1	ANTONIO ELZEU DE VASCONCELOS	8,17
ENT-175-2	ANTONIO DE SA ANGELIM	4,32
ENT-176	JOSÉ DE BARROS FILHO	0,14
ENT-177	ANTONIO DE ALVES LEITE	2,56
ENT-178	SEVERINA ALVES DE VASCONCELOS	8,42
ENT-179-MA-01	BENEDITO ELZEU DE VASCONCELOS	4,19
ENT-180-MA-02	SEVERINA ALVES DE VASCONCELOS	9,97
ENT-180-1	NEILSON ALVES CAVALCANTE	26,37
ENT-MA-03	MARIA AUXILIADORA DE VASCONCELOS	4,43
ENT-MA-04	NEILSON ALVES CAVALCANTE	10,04
ENT-MA-05	MARIA DE LOURDES LEITE ROCHA E SILVA	5,07
ENT-MA-06	MARIA DAS GRAÇAS VASCONCELOS	33,27
ENT-MA-07	AURELIO PEREIRA LAMIM	21,43
ENT-MA-08	JOSÉ ERNESTO DE VASCONCELOS	79,22
ENT-MA-09	ESPÓLIO DE GERALDO REIGIS	52,17
ENT-MA-09-1	Resp.: FRANCISCA G. VASCONCELOS	106,52
ENT-MA-10	GIVALDO GONÇALVES DE VASCONCELOS	61,85
ENT-MA-11	GIVALDO JOSÉ DE SOUZA	41,17
ENT-MA-12	SILVIO LOURIVAL DE SOUZA	26,64
ENT-MA-13	MANOEL XAVIER DOS SANTOS	27,67
ENT-MA-14	MANOEL PORFÍRIO DE FREITAS	80,75
ENT-MA-15	MARIA ABELINA DE MIRANDA	90,06
ENT-MA-16	MARIA RODRIGUES DOS SANTOS	32,09
ENT-MA-17	MARIA DO SOCORRO DE SA BENICIO	24,83
ENT-MA-17-1	Família de JOSÉ ISIDRO DA SILVA	28,58
ENT-MA-18	Resp.: MARIA DO SOCORRO DA SILVA SANTOS	3,42
ENT-MA-19	FRANCISCA MARIA DOS SANTOS FREITAS	3,92
ENT-MA-20	FRANCISCA FRANCISCA DA CONCEIÇÃO	3,80
ENT-MA-21	PEDRO JOAQUIM DA SILVA	13,73
ENT-MA-22	JOSÉ ELZEU DE VASCONCELOS	7,89
ENT-MA-23	ALBERTINA RAMOS DE SA	4,06
ENT-183	EUFRASIO JOSÉ DE SA	0,42
ENT-184	ANTONIO JOAQUIM DE VASCONCELOS	22,23
		1,88

**LEGENDA:**

- PROPRIEDADES ADQUIRIDAS PELA UNIÃO
- PROPRIEDADES COM TERMO DE AJUSTE
- PROPRIEDADES COM TERMO DE AUIENCIA
- PROPRIEDADES LIBERADAS COM OFICIO
- PROCEDEMO EM TRAMITAÇÃO
- PROPRIEDADES EM NEGOCIAÇÃO

ATUALIZADO EM 28/10/2008



**LEGENDA:**

- LIMITE LOTE
- EXO E FAIXA DE DESAPROPRIAÇÃO
- ESTRADAS
- CAMINHOS
- POLEADONAL DE CONTORNO DO RESERVAÇÃO (projetado)
- LINHAS DE TRANSMISSÃO DE 230 KV

**CERCA**

- PI - C. 000
- PI - IMPLANTADO

**EXO NORTE**

- ENT-110
- NÚMERO DO LOTE
- NÚMERO DO TRECHO

**ARTICULAÇÃO:**

06

**NOTAS:**

- ENT-RT-00 - RESERVAÇÃO TUCUTU
- ENT-TR-00 - RESERVAÇÃO TERRA NOVA
- ENT-SL-00 - RESERVAÇÃO SERRA DO LIVRAMENTO
- ENT-MA-00 - RESERVAÇÃO MANGUEIRA
- ENT-RN-00 - RESERVAÇÃO NEGREIROS
- ENT-MI-00 - RESERVAÇÃO MILAGRES
- ENT-RJ-00 - RESERVAÇÃO JATI

MINISTÉRIO DA INTEGRAÇÃO NACIONAL  
SECRETARIA DE INFRA-ESTRUTURA HÍDRICA  
PROJETO DE INTEGRAÇÃO DO RIO SÃO FRANCISCO COM BACIAS  
HIDROGRÁFICAS DO NORDESTE SETENTRIONAL  
Processos Individualizados - Elxo Norte Trecho I - Lote-02

Data: Dezembro - 2007  
Escala: 1:30.000  
Número: 06/12  
Desenho: Cláudio Figueredo