









### Legenda

-  Poços Tubulares em Operação
-  Municípios na Área de Influência do Projeto de Integração do Rio São Francisco
-  Sede Municipal
-  Hidrografia
-  Eixos do Projeto de Integração do Rio São Francisco
-  Limite Estadual
-  Limite Municipal
-  Oceano

 <p><b>MINISTÉRIO DA INTEGRAÇÃO NACIONAL</b>  <b>PROJETO DE INTEGRAÇÃO DO RIO SÃO FRANCISCO</b>  <b>COM BACIAS HIDROGRÁFICAS DO NORDESTE SETENTRIONAL</b></p>	
<p>consórcio  <b>LOGOS-CONCREMAT</b>  <small>Gerenciamento do Projeto de Integração do Rio São Francisco</small></p>	
<p>Projeção:          UTM WGS '84 -          Zona 24 S</p>	<p>Cadastramento de Fontes Hídricas Subterrâneas - Poços Tubulares -          Programa de Monitoramento do Lençol Freático do Projeto de          Integração do Rio São Francisco com Bacias do Nordeste Setentrional</p>
	<p>1:1.700.000    Folha 1    Abril de 2008</p>

Fonte: Serviço Geológico do Brasil - CPRM, 2008  
 Banco de Dados Geográficos, Consórcio Logos-Concremat, 2008