






LEGENDA:

-  ÁREA COM VEGETAÇÃO SUPRIMIDA
-  ÁREA SEM VEGETAÇÃO SUPRIMIDA
-  COTA MÁXIMA DOS RESERVATÓRIOS
-  TÚNEL
-  COORDENADA DE REFERÊNCIA DA ASV-136/2007

NOTAS:

- 1 - DIMENSÕES EM METRO
- 2 - DATUM HORIZONTAL - SAD 69

consórcio
LOGOS-CONCREMAT
Gerenciamento do Projeto de Integração do Rio São Francisco



MINISTÉRIO DA INTEGRAÇÃO NACIONAL
PROJETO DE INTEGRAÇÃO DO RIO SÃO FRANCISCO
COM BACIAS HIDROGRÁFICAS DO
NORDESTE SETENTRIONAL

PROJ.	DATA	RUBRICA
DES. João Carlos	25/04/2008	
VER.		
DES.Nº	DES.Nº	

EIXO NORTE - TRECHO I e II
POLIGONAIS DA ASV-136/2007
ÁREA COM VEGETAÇÃO SUPRIMIDA