

  
**GOVERNO FEDERAL**  
**BRASIL**  
 PAÍS RICO É PAÍS SEM POBREZA

Ministério da  
**Integração Nacional**






Projeto   
**São Francisco**  
 Água a quem tem sede

  
**UNASF**  
 UNIVERSIDADE FEDERAL DO VALE DO SÃO FRANCISCO


**Núcleo de Ecologia e Monitoramento Ambiental**

**SUBPROGRAMA DE MONITORAMENTO DAS MODIFICAÇÕES DA COBERTURA, COMPOSIÇÃO E DIVERSIDADE VEGETAL**  
**INVENTÁRIO FLORÍSTICO**

### Legenda

	Canal em construção		Divisas Estaduais
	Grade 0,2° x 0,2°		Municípios da AID
	Área Diretamente Afetada		

**Amostras da Xiloteca**

 Até Setembro de 2014

<b>Título:</b>			
<b>Amostras da Xiloteca</b>		Folha 01/02	
<b>Eixo Norte</b>		RES 015.1/2014	
<b>Elaboração:</b>			
Eng. Ftal. Me. Leonardo B. Pimentel		Analista Ambiental	
<b>Aprovação:</b>			
Biol. Me. Vinicius M. Cotarelli		Biol. Dr. Renato G. Rodrigues	
Gerente de Projeto		Coord. Tec. do Subprograma	
<b>Datum:</b>	SAD69	<b>Coord:</b>	GEO
<b>Fuso:</b>	-	<b>Escala:</b>	1:1
<b>Mapa:</b>			<b>Data:</b>
E:\PISF\2014_09 - Rel Sem 15\Xiloteca_RES15_Norte.mxd			10/12/2014
<b>Referências:</b>			
IBGE. Base Cartográfica Contínua, ao milionésimo - BCIM 3.0. Rio de Janeiro, 2010.			
Base de dados própria			