








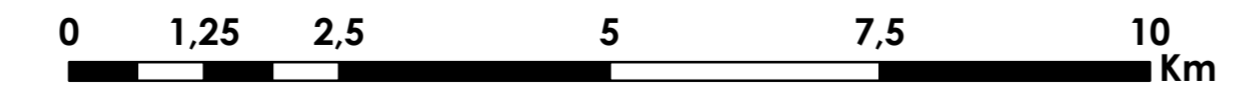
Descrição	Área Total (ha)
Área para Compensação de APP - Estado de Pernambuco Eixo Norte e Eixo Leste, Trecho I e V	1578.3364

Legenda

-  Eixo do Canal do PISF
-  Faixa de Obras - PISF
-  Reservatório
-  APP - Reservatório
-  ASV Emitida
-  Área para Compensação de APP



Projeção Universal Transversa de Mercator
Escala Gráfica



Origem da quilometragem: Equador e Meridiano Central 39° W.Gr
acrescida das constantes N 10.000km E 500km
Datum horizontal : SAD-69



Base de dados:
Informações Geográficas do Ibrama - SISCOM
Instituto Brasileiro de Geografia e Estatística - IBGE
Projeto Básico Ambiental e Executivo dos Canais e Estruturas do PISF - MI

Produzido por: **Audrey Lima**
Inspetor Ambiental
Verificado por: **Josimar Alves Pacheco**
Inspetor Ambiental
Desenho nº: **1711-MAP-0090-95-10-042**



MINISTÉRIO DA INTEGRAÇÃO NACIONAL
PROJETO DE INTEGRAÇÃO DO RIO SÃO FRANCISCO
COM BACIAS HIDROGRÁFICAS DO
NORDESTE SETENTRIONAL
PROGRAMA 10 - SUPRESSÃO DE VEGETAÇÃO DAS ÁREAS
DE OBRA E LIMPEZA DOS RESERVATÓRIOS
Quantificação de Áreas para Compensação de APP - Estado de Pernambuco -
Eixo Leste - Trecho V
Data: **07/10/2014** Localização: **Eixo Leste - Trecho V**
Folha nº: **05-08** Revisão nº.: **00** Escala: **1:70.000**