







Legenda

- === Eixo PISF
-  Área em recuperação
-  Área da ASV - 622/2011
-  Área da ASV - 220/2008
-  Reservatórios



Projeção Universal Transversa de Mercator

Escala Gráfica





Origem da quilometragem: Equador e Meridiano Central 39° W.Gr
acrescida das constantes N 10.000km E 500km
Datum horizontal : SAD-69



Base de dados:

Informações Geográficas do IBAMA - SISCOM,
Instituto Brasileiro de Geografia e Estatística (IBGE),
Projeto Executivo dos Canais e Estruturas do PISF/MI

Produzido por:	Emerson Casella Analista Ambiental	Rubrica:	
Verificado por:	Josimar Alves Pacheco Inspetor Ambiental	Rubrica:	
Desenho nº:	1711-MAP-2090-95-09-050		



MINISTÉRIO DA INTEGRAÇÃO NACIONAL
PROJETO DE INTEGRAÇÃO DO RIO SÃO FRANCISCO
COM BACIAS HIDROGRÁFICAS DO
NORDESTE SETENTRIONAL

PROGRAMA 09: PROGRAMA DE RECUPERAÇÃO
DE ÁREAS DEGRADADAS

Mapa de áreas em recuperação

Data:	30/09/2014	Localização:	Eixo Leste: Trecho V - WBS 2218
Folha nº:	03/03	Revisão nº.:	00
Escala:	1:10.000		