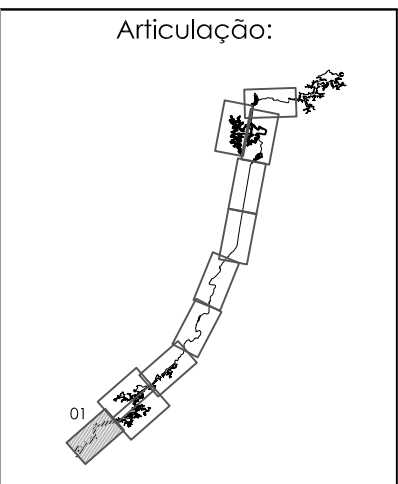


POLIGONAL DE DESAPROPRIAÇÃO SOLICITADO ANTERIORMENTE PELO DNOCS PARA CONSTRUÇÃO DO RESERVATÓRIO ATALHO

Especificações - Lote 5	
Nº	Estrutura
1	Estrada vicinal (EN-II-001-RJA)
2	Rodovia Estadual - CE - 153 (EN-II-002)
3	Rede elétrica da COELCE (EN-II-003)
4	Estrada vicinal (EN-II-004)

- Legenda**
- Infraestruturas a serem relocadas - Lote 5.
  - Adutoras
  - Fibra Ótica
  - Rede Elétrica
  - Estrada não pavimentada
  - Estrada pavimentada
  - Estrada solução - Programa 34
  - Eixo do Canal
  - Cota Máxima dos Reservatórios
  - Limite da Desapropriação
  - Ponte - BR / Estaduais
  - Ponte - Vicinais / Canal
  - Passarela



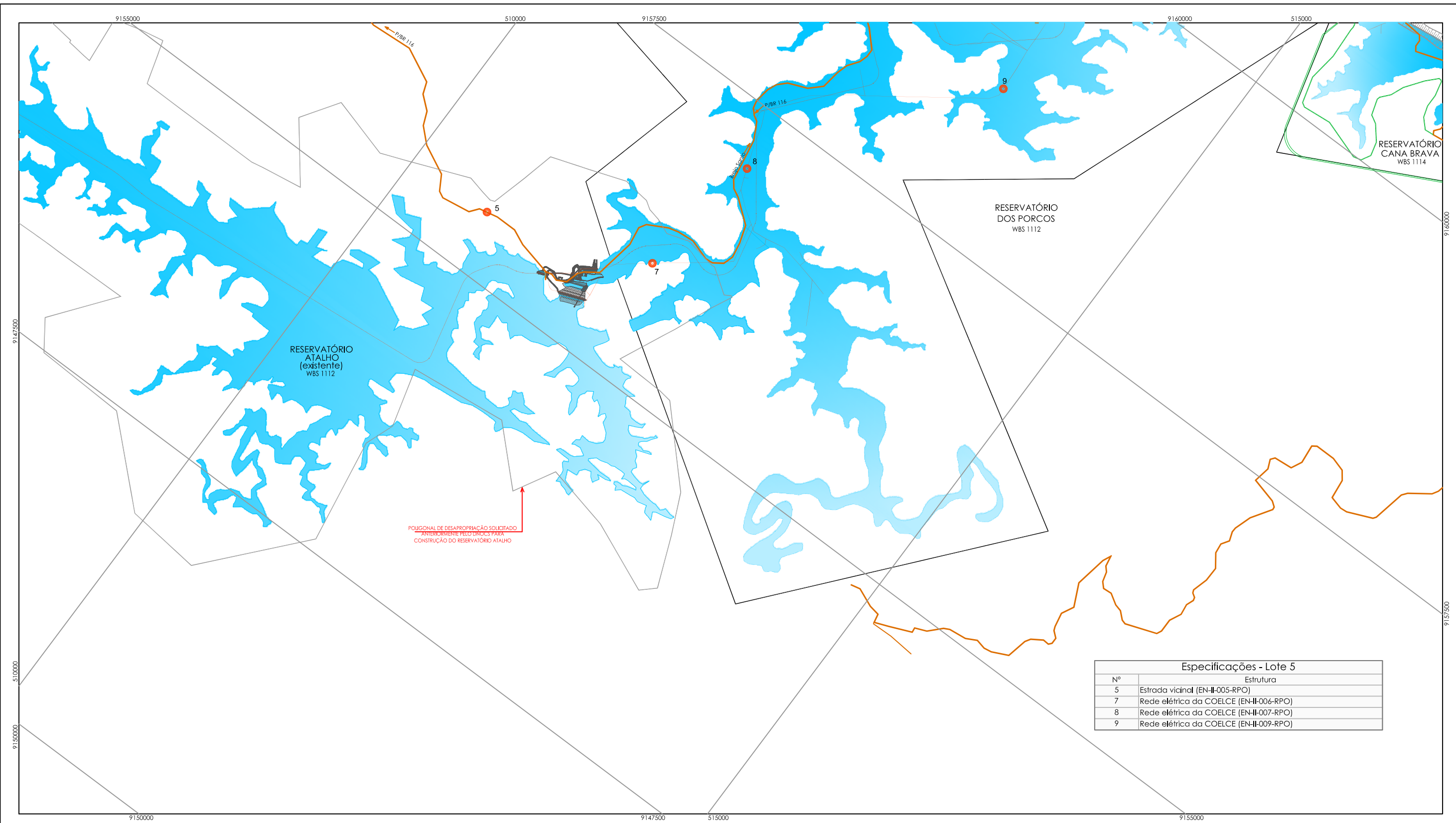
Projeção Universal Transversa de Mercator  
 Escala Gráfica  
  
 Origem da quilometragem: Equador e Meridiano Central 39°W.Gr  
 acrescida das constantes N 10.000km e 500km  
 Datum horizontal: SAD-69

**Nota Técnica:**  
 Instituto Brasileiro de Geografia e Estatística - IBGE  
 Projeto Básico Ambiental e Projeto Executivo dos Canais do PISF - MI  
 Agência Nacional das Águas - ANA  
 Levantamento de Campo - Equipe Técnica do PISF

Produzido por: João Carlos Machado Desenhista Técnico	Rúbrica:
Verificado por: Sued Magno Costa Ferreira Inspetor Ambiental	Rúbrica:
Desenho nº: 1711-MAP-1001-92-34-030	

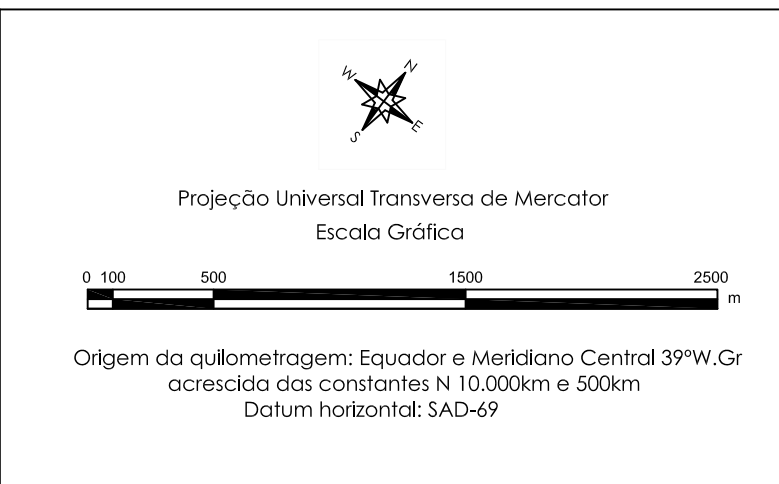
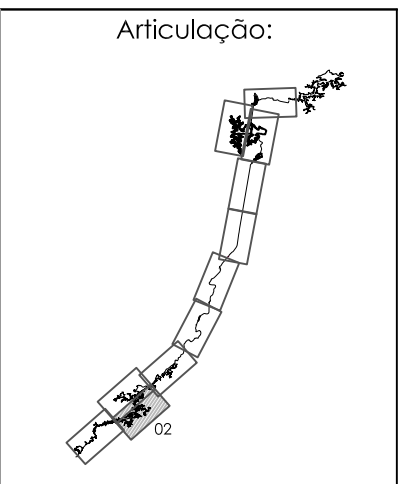
MINISTÉRIO DA INTEGRAÇÃO NACIONAL  
 PROJETO DE INTEGRAÇÃO DO RIO SÃO FRANCISCO  
 COM BACIAS HIDROGRÁFICAS DO  
 NORDESTE SETENTRIONAL  
**PROGRAMA 34 - PROGRAMA DE RELOCAÇÃO DAS INFRAESTRUTURAS  
 A SEREM AFETADAS PELA IMPLANTAÇÃO DO EMPREENDIMENTO**  
**Localização/Situação das Infraestruturas**

Data: 28/03/2013	Localização: Eixo Norte - Trecho II Meta 2N
Folha nº: 01/11	Revisão nº: 07
	Escala: 1: 30.000



Especificações - Lote 5	
Nº	Estrutura
5	Estrada vicinal (EN-II-005-RPO)
7	Rede elétrica da COELCE (EN-II-006-RPO)
8	Rede elétrica da COELCE (EN-II-007-RPO)
9	Rede elétrica da COELCE (EN-II-009-RPO)

- Legenda**
- Infraestruturas a serem relocadas - Lote 5.
  - Adutoras
  - Fibra Ótica
  - Rede Elétrica
  - Estrada não pavimentada
  - Estrada pavimentada
  - Estrada solução - Programa 34
  - Eixo do Canal
  - Cota Máxima dos Reservatórios
  - Limite da Desapropriação
  - Ponte - BR / Estaduais
  - Ponte - Vicinais / Canal
  - Passarela



**CMT** Engenharia Ambiental

Nota Técnica:

Instituto Brasileiro de Geografia e Estatística - IBGE  
Projeto Básico Ambiental e Projeto Executivo dos Canais do PISF - MI  
Agência Nacional das Águas - ANA  
Levantamento de Campo - Equipe Técnica do PISF

Produzido por: João Carlos Machado  
Desenhista Técnico

Verificado por: Sued Magno Costa Ferreira  
Inspetor Ambiental

Desenho nº: 1711-MAP-1001-92-34-030

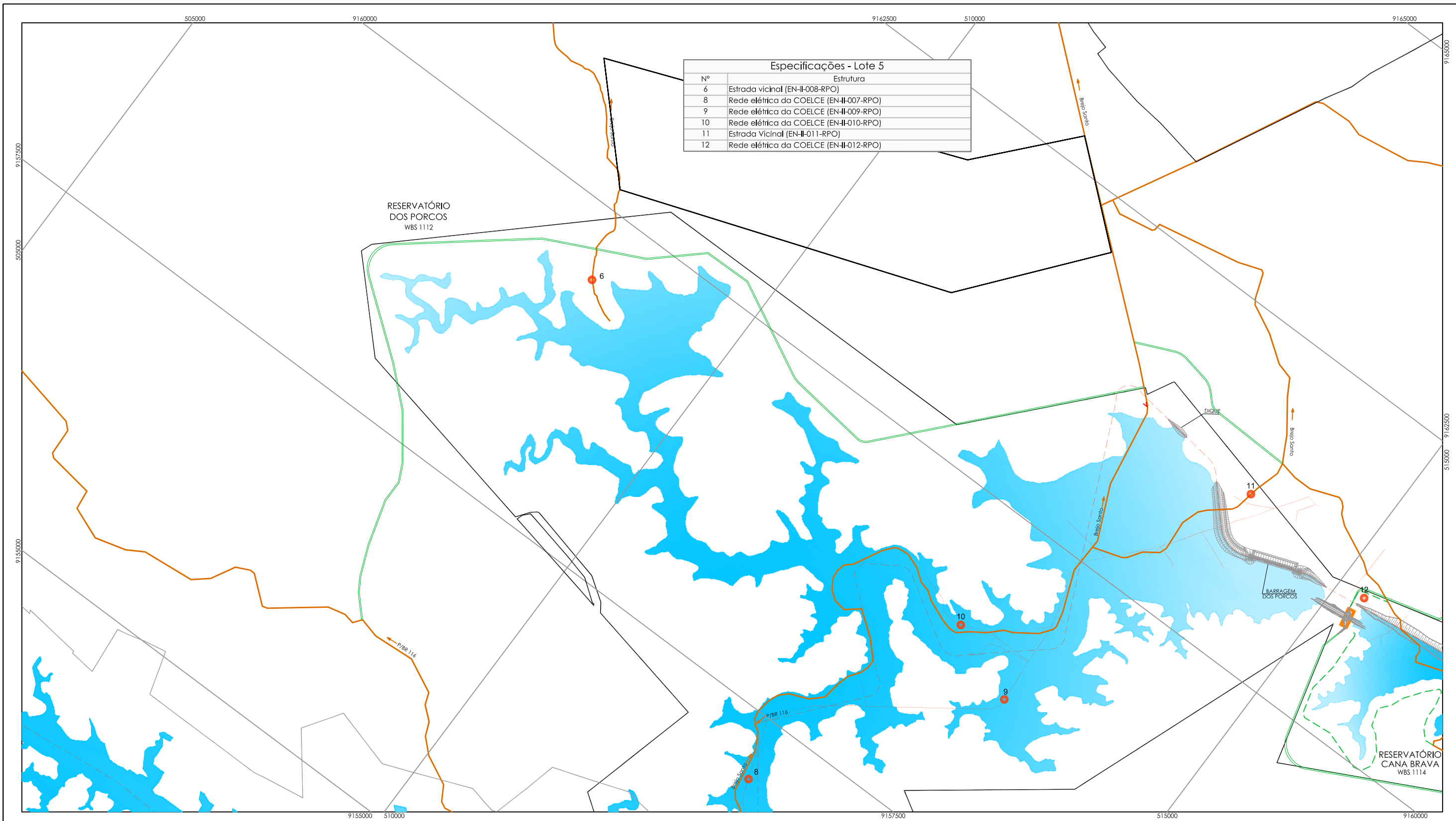
MINISTÉRIO DA INTEGRAÇÃO NACIONAL  
PROJETO DE INTEGRAÇÃO DO RIO SÃO FRANCISCO  
COM BACIAS HIDROGRÁFICAS DO  
NORDESTE SETENTRIONAL

PROGRAMA 34 - PROGRAMA DE RELOCAÇÃO DAS INFRAESTRUTURAS  
A SEREM AFETADAS PELA IMPLANTAÇÃO DO EMPREENDIMENTO

Localização/Situação das Infraestruturas

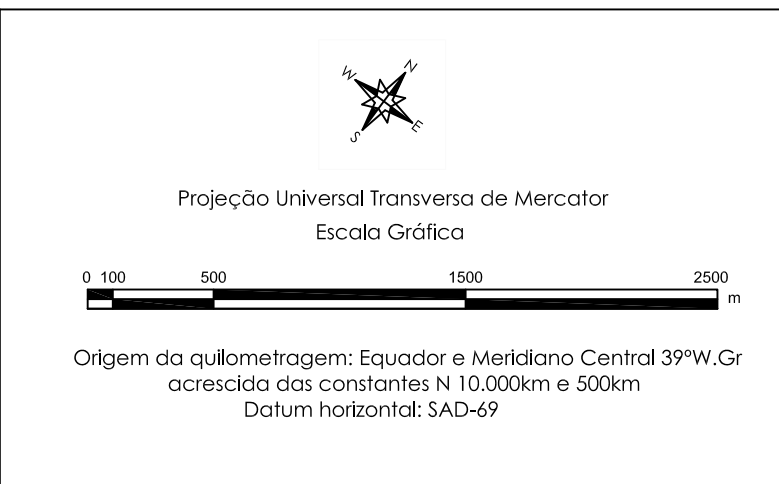
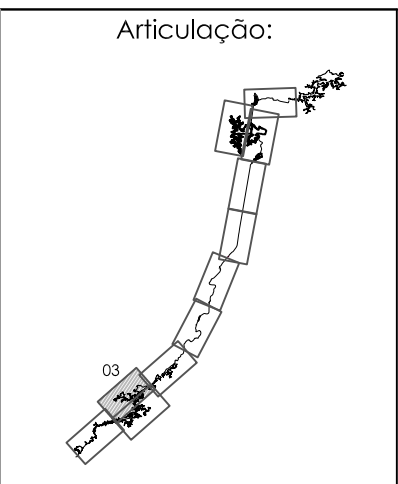
Data: 28/03/2013  
Localização: Eixo Norte - Trecho II  
Meta 2N

Folha nº: 02/11  
Revisão nº: 07  
Escala: 1: 30.000



**Legenda**

- Infraestruturas a serem relocadas - Lote 5.
- Adutoras
- Fibra Ótica
- Rede Elétrica
- Estrada não pavimentada
- Estrada pavimentada
- Estrada solução - Programa 34
- - - Eixo do Canal
- Cota Máxima dos Reservatórios
- Limite da Desapropriação
- ▭ Ponte - BR / Estaduais
- ▭ Ponte - Vicinais / Canal
- ▭ Passarela



**CMT** Engenharia Ambiental

Nota Técnica:

Instituto Brasileiro de Geografia e Estatística - IBGE  
Projeto Básico Ambiental e Projeto Executivo dos Canais do PISF - MI  
Agência Nacional das Águas - ANA  
Levantamento de Campo - Equipe Técnica do PISF

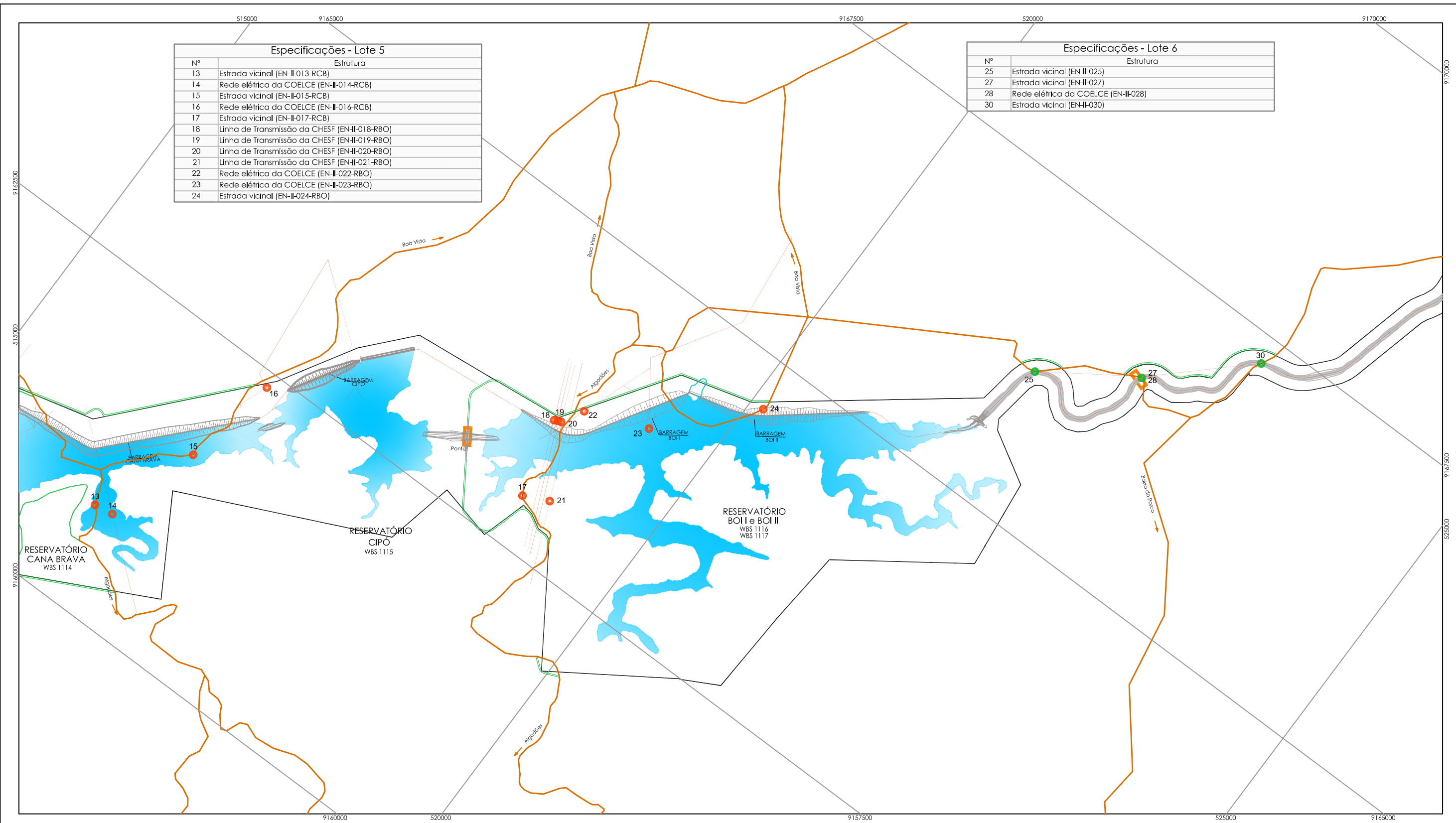
Produzido por:	João Carlos Machado Desenhista Técnico	Rúbrica:	
Verificado por:	Sued Magno Costa Ferreira Inspetor Ambiental	Rúbrica:	
Desenho nº:	1711-MAP-1001-92-34-030		

MINISTÉRIO DA INTEGRAÇÃO NACIONAL  
PROJETO DE INTEGRAÇÃO DO RIO SÃO FRANCISCO  
COM BACIAS HIDROGRÁFICAS DO  
NORDESTE SETENTRIONAL

**PROGRAMA 34 - PROGRAMA DE RELOCAÇÃO DAS INFRAESTRUTURAS  
A SEREM AFETADAS PELA IMPLANTAÇÃO DO EMPREENDIMENTO**

*Localização/Situação das Infraestruturas*

Data:	28/03/2013	Localização:	Eixo Norte - Trecho II Meta 2N
Folha nº:	03/11	Revisão nº:	07
		Escala:	1: 30.000

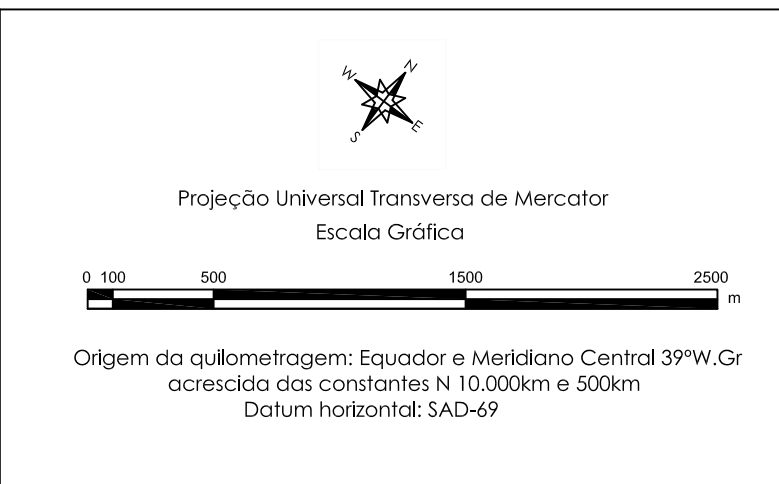
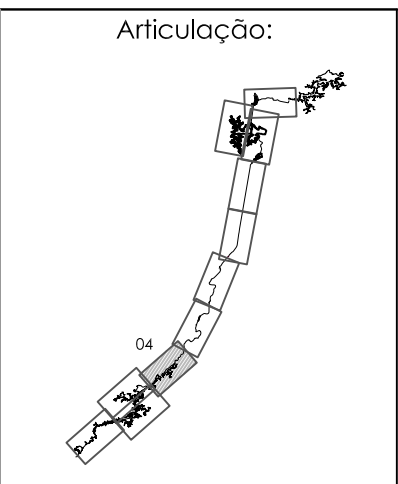


Especificações - Lote 5	
Nº	Estrutura
13	Estrada vicinal (EN-II-013-RCB)
14	Rede elétrica da COELCE (EN-II-014-RCB)
15	Estrada vicinal (EN-II-015-RCB)
16	Rede elétrica da COELCE (EN-II-016-RCB)
17	Estrada vicinal (EN-II-017-RCB)
18	Linha de Transmissão da CHESF (EN-II-018-RBO)
19	Linha de Transmissão da CHESF (EN-II-019-RBO)
20	Linha de Transmissão da CHESF (EN-II-020-RBO)
21	Linha de Transmissão da CHESF (EN-II-021-RBO)
22	Rede elétrica da COELCE (EN-II-022-RBO)
23	Rede elétrica da COELCE (EN-II-023-RBO)
24	Estrada vicinal (EN-II-024-RBO)

Especificações - Lote 6	
Nº	Estrutura
25	Estrada vicinal (EN-II-025)
27	Estrada vicinal (EN-II-027)
28	Rede elétrica da COELCE (EN-II-028)
30	Estrada vicinal (EN-II-030)

**Legenda**

- Infraestruturas a serem relocadas - Lote 5.
- Infraestruturas a serem relocadas - Lote 6.
- Adutoras
- Fibra Ótica
- Rede Elétrica
- Estrada não pavimentada
- Estrada pavimentada
- Estrada solução - Programa 34
- Eixo do Canal
- Cota Máxima dos Reservatórios
- Limite da Desapropriação
- Ponte - BR / Estaduais
- Ponte - Vicinais / Canal
- Passarela



**CMT Engenharia Ambiental**

Nota Técnica:

Instituto Brasileiro de Geografia e Estatística - IBGE  
Projeto Básico Ambiental e Projeto Executivo dos Canais do PISF - MI  
Agência Nacional das Águas - ANA  
Levantamento de Campo - Equipe Técnica do PISF

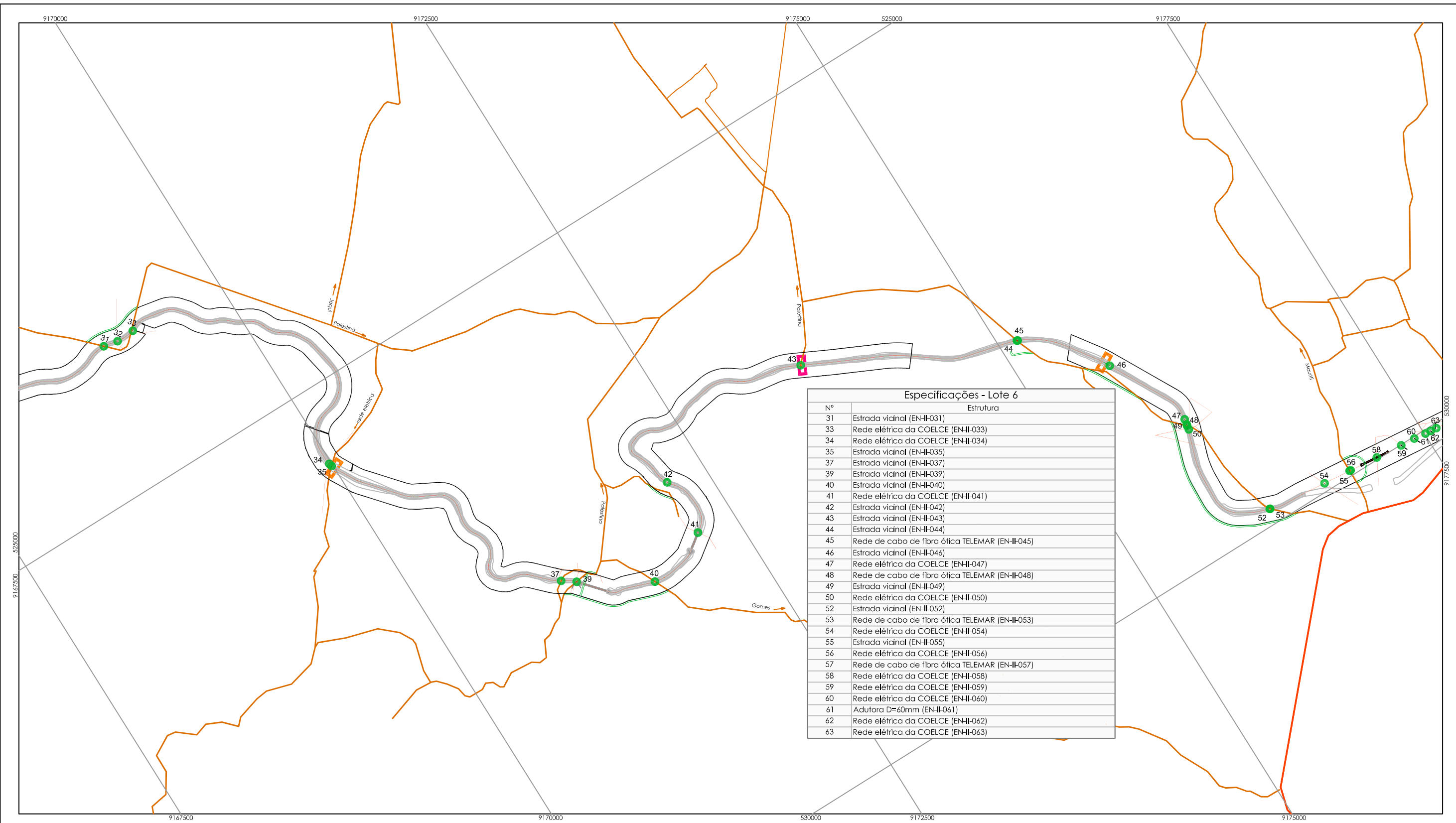
Produzido por:	João Carlos Machado Desenhista Técnico	Rúbrica:	
Verificado por:	Sued Magno Costa Ferreira Inspetor Ambiental	Rúbrica:	
Desenho nº:	1711-MAP-1011-92-34-030		

MINISTÉRIO DA INTEGRAÇÃO NACIONAL  
PROJETO DE INTEGRAÇÃO DO RIO SÃO FRANCISCO  
COM BACIAS HIDROGRÁFICAS DO  
NORDESTE SETENTRIONAL

**PROGRAMA 34 - PROGRAMA DE RELOCAÇÃO DAS INFRAESTRUTURAS  
A SEREM AFETADAS PELA IMPLANTAÇÃO DO EMPREENDIMENTO**

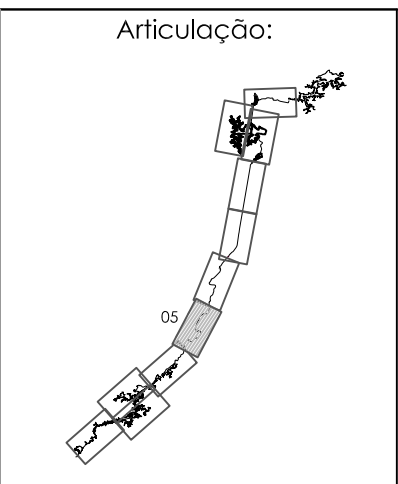
*Localização/Situação das Infraestruturas*

Data:	28/03/2013	Localização:	Eixo Norte - Trecho II Metas 2N e 3N
Folha nº:	04/11	Revisão nº:	07
Escala:	1: 30.000		



**Legenda**

- Infraestruturas a serem relocadas.
- Adutoras
- - - Fibra Ótica
- Rede Elétrica
- Estrada não pavimentada
- Estrada pavimentada
- Estrada solução - Programa 34
- Eixo do Canal
- Cota Máxima dos Reservatórios
- Limite da Desapropriação
- ▭ Ponte - BR / Estaduais
- ▭ Ponte - Vicinais / Canal
- ▭ Passarela



Projeção Universal Transversa de Mercator  
Escala Gráfica

Origem da quilometragem: Equador e Meridiano Central 39°W.Gr  
acrescida das constantes N 10.000km e 500km  
Datum horizontal: SAD-69

**CMT Engenharia Ambiental**

Nota Técnica:  
Mapa elaborado a partir do projeto executivo dos canais de transposição das águas do rio São Francisco de janeiro/2010, georreferenciado em sistema de projeção UTM, Datum SAD-69, Fuso 24.

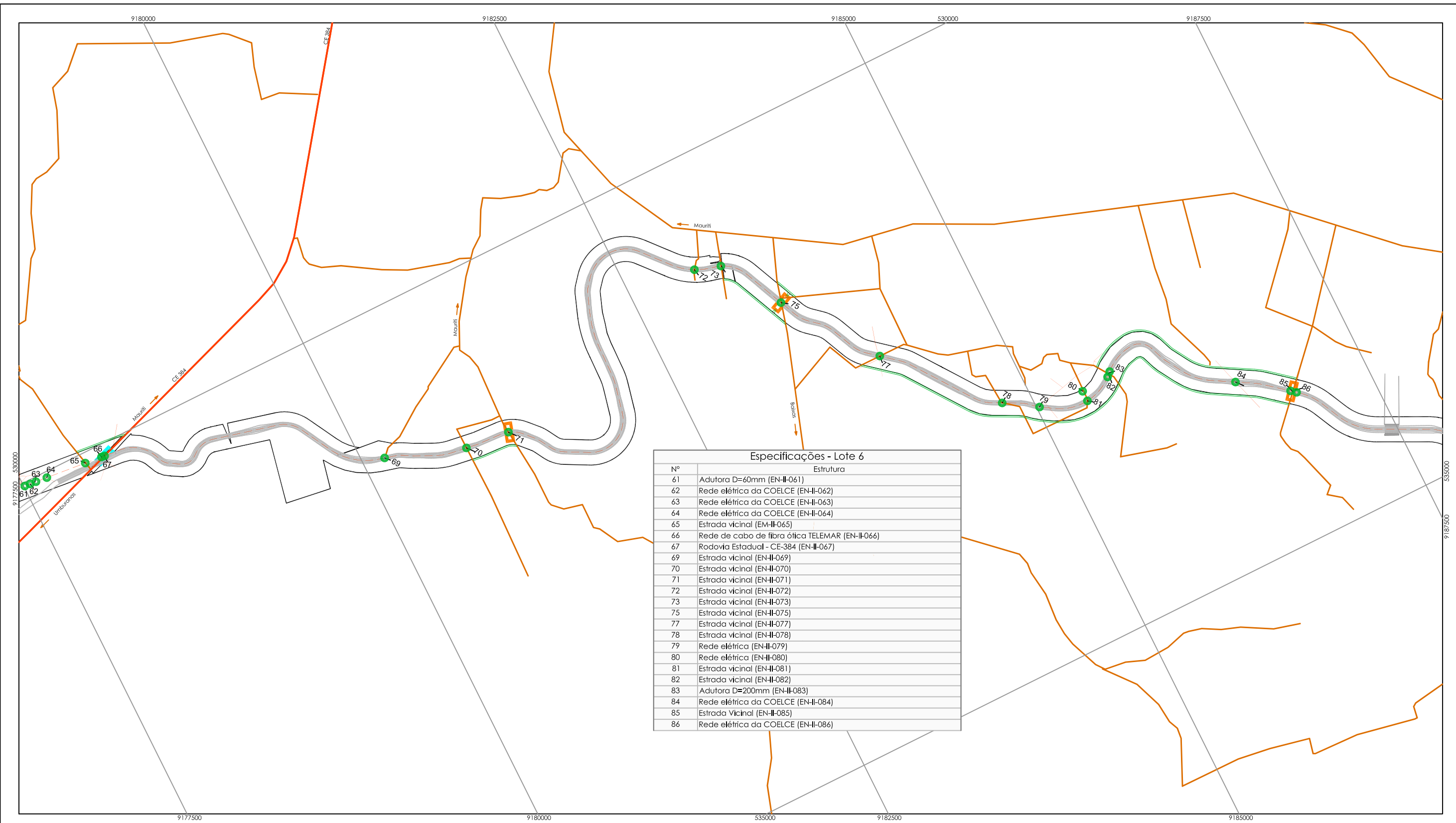
Produzido por:	João Carlos Machado Desenhista Técnico	Rúbrica:	
Verificado por:	Sued Magna Costa Ferreira Inspetor Ambiental	Rúbrica:	
Desenho nº:	1711-MAP-1001-92-34-030		

MINISTÉRIO DA INTEGRAÇÃO NACIONAL  
PROJETO DE INTEGRAÇÃO DO RIO SÃO FRANCISCO  
COM BACIAS HIDROGRÁFICAS DO  
NORDESTE SETENTRIONAL

**PROGRAMA 34 - PROGRAMA DE RELOCAÇÃO DAS INFRAESTRUTURAS  
A SEREM AFETADAS PELA IMPLANTAÇÃO DO EMPREENDIMENTO**

Localização/Situação das Infraestruturas

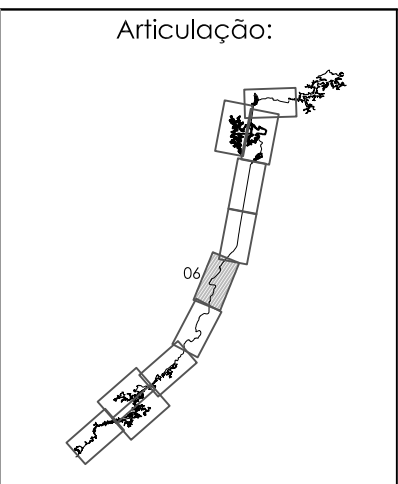
Data:	28/03/2013	Localização:	Eixo Norte - Trecho II Meta 3N
Folha nº:	05/11	Revisão nº:	07
		Escala:	1: 30.000



Especificações - Lote 6	
Nº	Estrutura
61	Adutora D=60mm (EN-II-061)
62	Rede elétrica da COELCE (EN-II-062)
63	Rede elétrica da COELCE (EN-II-063)
64	Rede elétrica da COELCE (EN-II-064)
65	Estrada vicinal (EN-II-065)
66	Rede de cabo de fibra ótica TELEMAR (EN-II-066)
67	Rodovia Estadual - CE-384 (EN-II-067)
69	Estrada vicinal (EN-II-069)
70	Estrada vicinal (EN-II-070)
71	Estrada vicinal (EN-II-071)
72	Estrada vicinal (EN-II-072)
73	Estrada vicinal (EN-II-073)
75	Estrada vicinal (EN-II-075)
77	Estrada vicinal (EN-II-077)
78	Estrada vicinal (EN-II-078)
79	Rede elétrica (EN-II-079)
80	Rede elétrica (EN-II-080)
81	Estrada vicinal (EN-II-081)
82	Estrada vicinal (EN-II-082)
83	Adutora D=200mm (EN-II-083)
84	Rede elétrica da COELCE (EN-II-084)
85	Estrada Vicinal (EN-II-085)
86	Rede elétrica da COELCE (EN-II-086)

**Legenda**

- Infraestruturas a serem relocadas - Lote 6.
- Adutoras
- Fibra Ótica
- Rede Elétrica
- Estrada não pavimentada
- Estrada pavimentada
- Estrada solução - Programa 34
- Eixo do Canal
- Cota Máxima dos Reservatórios
- Limite da Desapropriação
- Ponte - BR / Estaduais
- Ponte - Vicinais / Canal
- Passarela



Projeção Universal Transversa de Mercator  
Escala Gráfica

Origem da quilometragem: Equador e Meridiano Central 39°W.Gr  
acrescida das constantes N 10.000km e 500km  
Datum horizontal: SAD-69

**Nota Técnica:**

Instituto Brasileiro de Geografia e Estatística - IBGE  
Projeto Básico Ambiental e Projeto Executivo dos Canais do PISF - MI  
Agência Nacional das Águas - ANA  
Levantamento de Campo - Equipe Técnica do PISF

Produzido por: João Carlos Machado Desenhista Técnico	Rúbrica:
Verificado por: Sued Magno Costa Ferreira Inspetor Ambiental	Rúbrica:
Desenho nº: 1711-MAP-1001-92-34-030	

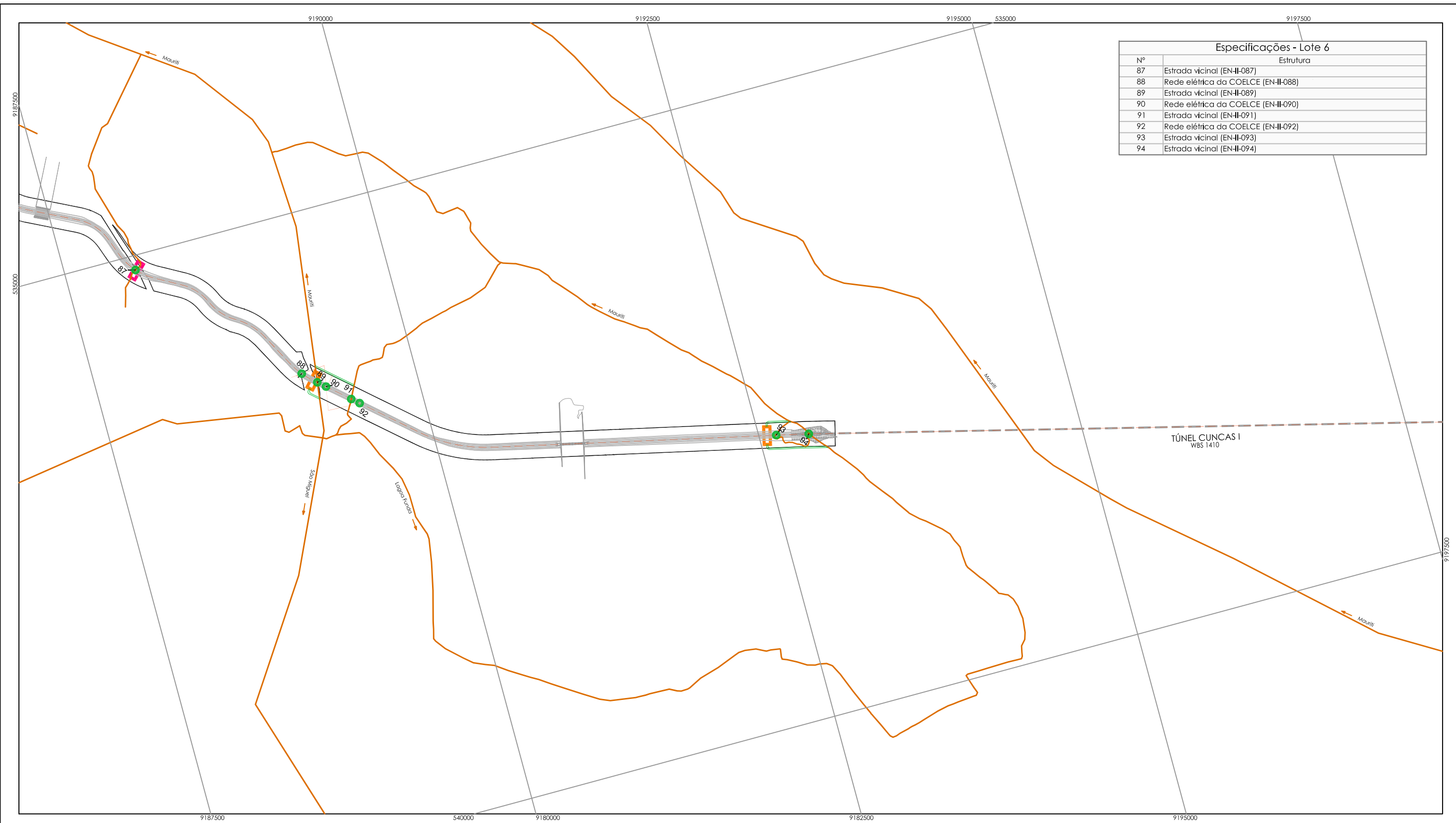
MINISTÉRIO DA INTEGRAÇÃO NACIONAL  
PROJETO DE INTEGRAÇÃO DO RIO SÃO FRANCISCO  
COM BACIAS HIDROGRÁFICAS DO  
NORDESTE SETENTRIONAL

**PROGRAMA 34 - PROGRAMA DE RELOCAÇÃO DAS INFRAESTRUTURAS  
A SEREM AFETADAS PELA IMPLANTAÇÃO DO EMPREENDIMENTO**

*Localização/Situação das Infraestruturas*

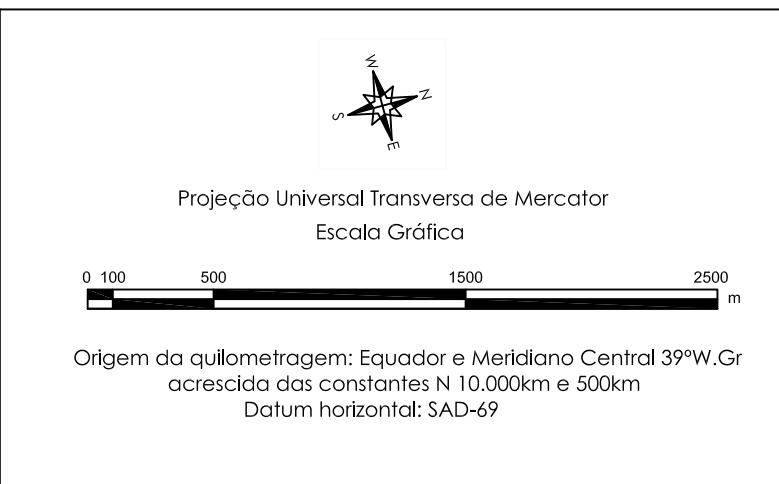
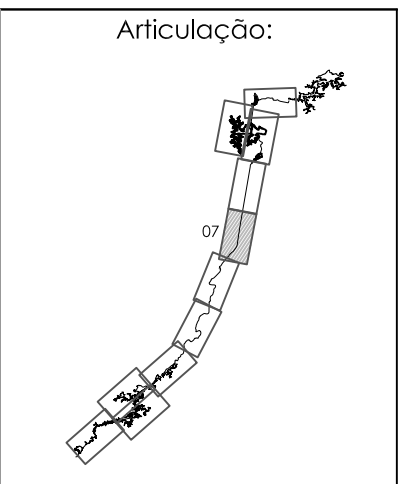
Data: 28/03/2013	Localização: Eixo Norte - Trecho II Meta 3N
Folha nº: 06/11	Revisão nº: 07
	Escala: 1: 30.000

Especificações - Lote 6	
Nº	Estrutura
87	Estrada vicinal (EN-II-087)
88	Rede elétrica da COELCE (EN-II-088)
89	Estrada vicinal (EN-II-089)
90	Rede elétrica da COELCE (EN-II-090)
91	Estrada vicinal (EN-II-091)
92	Rede elétrica da COELCE (EN-II-092)
93	Estrada vicinal (EN-II-093)
94	Estrada vicinal (EN-II-094)



**Legenda**

- Infraestruturas a serem relocadas - Lote 6.
- Adutoras
- Fibra Ótica
- Rede Elétrica
- Estrada não pavimentada
- Estrada pavimentada
- Estrada solução - Programa 34
- Eixo do Canal
- Cota Máxima dos Reservatórios
- Limite da Desapropriação
- Ponte - BR / Estaduais
- Ponte - Vicinais / Canal
- Passarela



**CMT Engenharia Ambiental**

Nota Técnica:

Instituto Brasileiro de Geografia e Estatística - IBGE  
Projeto Básico Ambiental e Projeto Executivo dos Canais do PISF - MI  
Agência Nacional das Águas - ANA  
Levantamento de Campo - Equipe Técnica do PISF

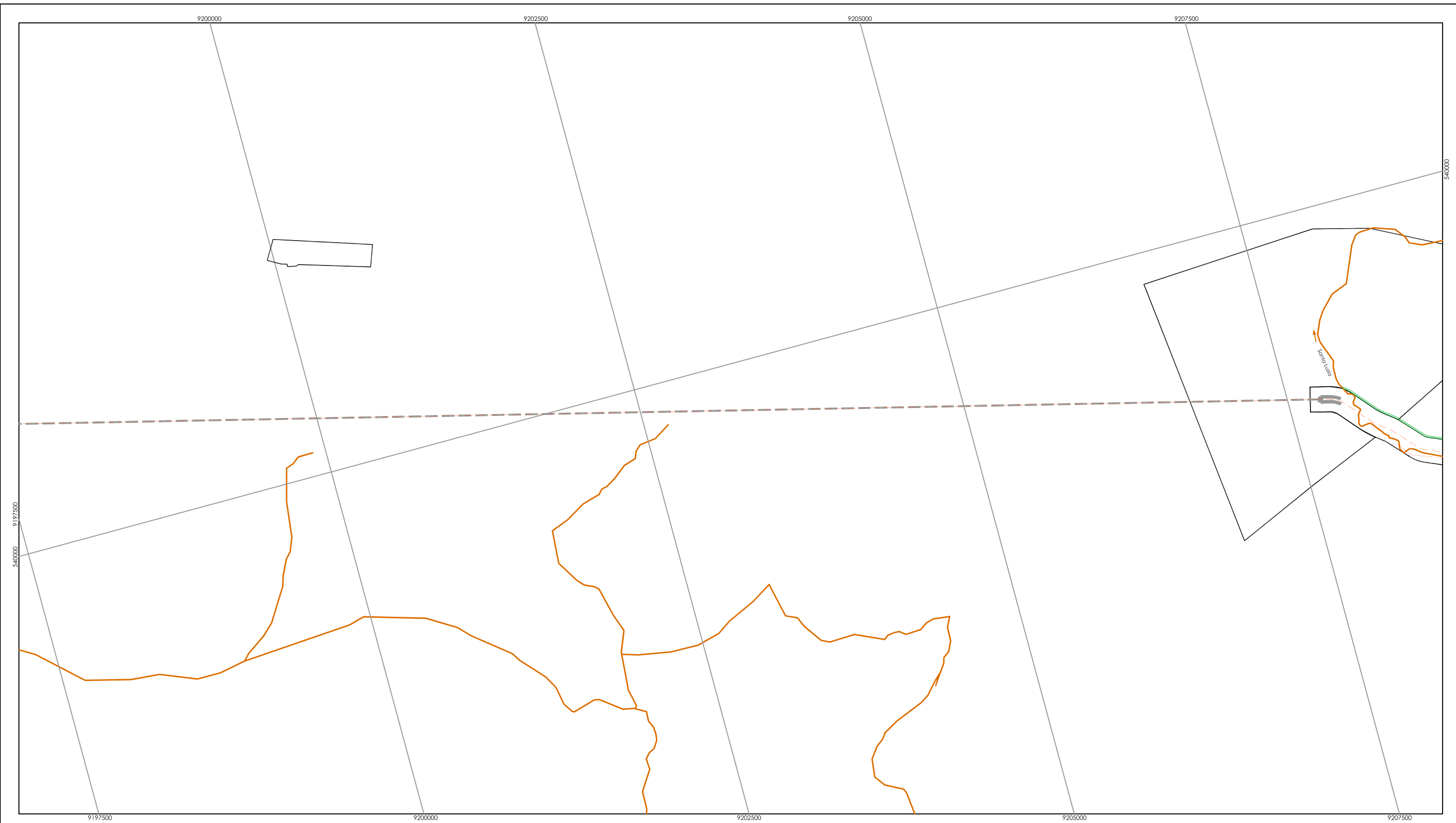
Produzido por: João Carlos Machado Desenhista Técnico	Rúbrica:
Verificado por: Sued Magno Costa Ferreira Inspetor Ambiental	Rúbrica:
Desenho nº: 1711-MAP-1001-92-34-030	

MINISTÉRIO DA INTEGRAÇÃO NACIONAL  
PROJETO DE INTEGRAÇÃO DO RIO SÃO FRANCISCO  
COM BACIAS HIDROGRÁFICAS DO  
NORDESTE SETENTRIONAL

**PROGRAMA 34 - PROGRAMA DE RELOCAÇÃO DAS INFRAESTRUTURAS  
A SEREM AFETADAS PELA IMPLANTAÇÃO DO EMPREENDIMENTO**

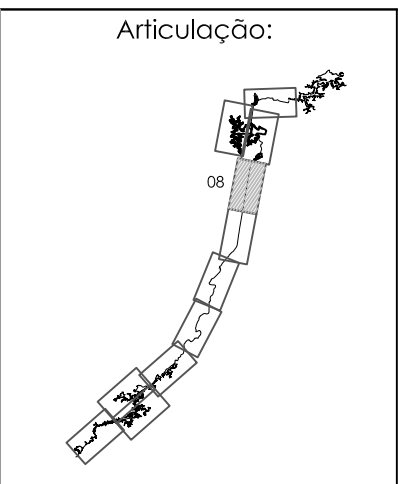
*Localização/Situação das Infraestruturas*

Data: 28/03/2013	Localização: Eixo Norte - Trecho II Meta 3N
Folha nº: 07/11	Revisão nº: 07
	Escala: 1: 30.000



**Legenda**

	Adutoras
	Fibra Ótica
	Rede Elétrica
	Estrada não pavimentada
	Estrada pavimentada
	Estrada solução - Programa 34
	Eixo do Canal
	Cota Máxima dos Reservatórios
	Limite da Desapropriação
	Ponte - BR / Estaduais
	Ponte - Vicinais / Canal
	Passarela



Projeção Universal Transversa de Mercator  
 Escala Gráfica  
  
 0 100 500 1500 2500 m

Origem da quilometragem: Equador e Meridiano Central 39°W.Gr  
 acrescida das constantes N 10.000km e 500km  
 Datum horizontal: SAD-69

**CMT Engenharia Ambiental**

Nota Técnica:  
 Instituto Brasileiro de Geografia e Estatística - IBGE  
 Projeto Básico Ambiental e Projeto Executivo dos Canais do PISF - MI  
 Agência Nacional das Águas - ANA  
 Levantamento de Campo - Equipe Técnica do PISF

Produzido por: João Carlos Machado Desenhista Técnico	Rúbrica:
Verificado por: Sued Magno Costa Ferreira Inspetor Ambiental	Rúbrica:
Desenho nº: 1711-MAP-1001-92-34-030	

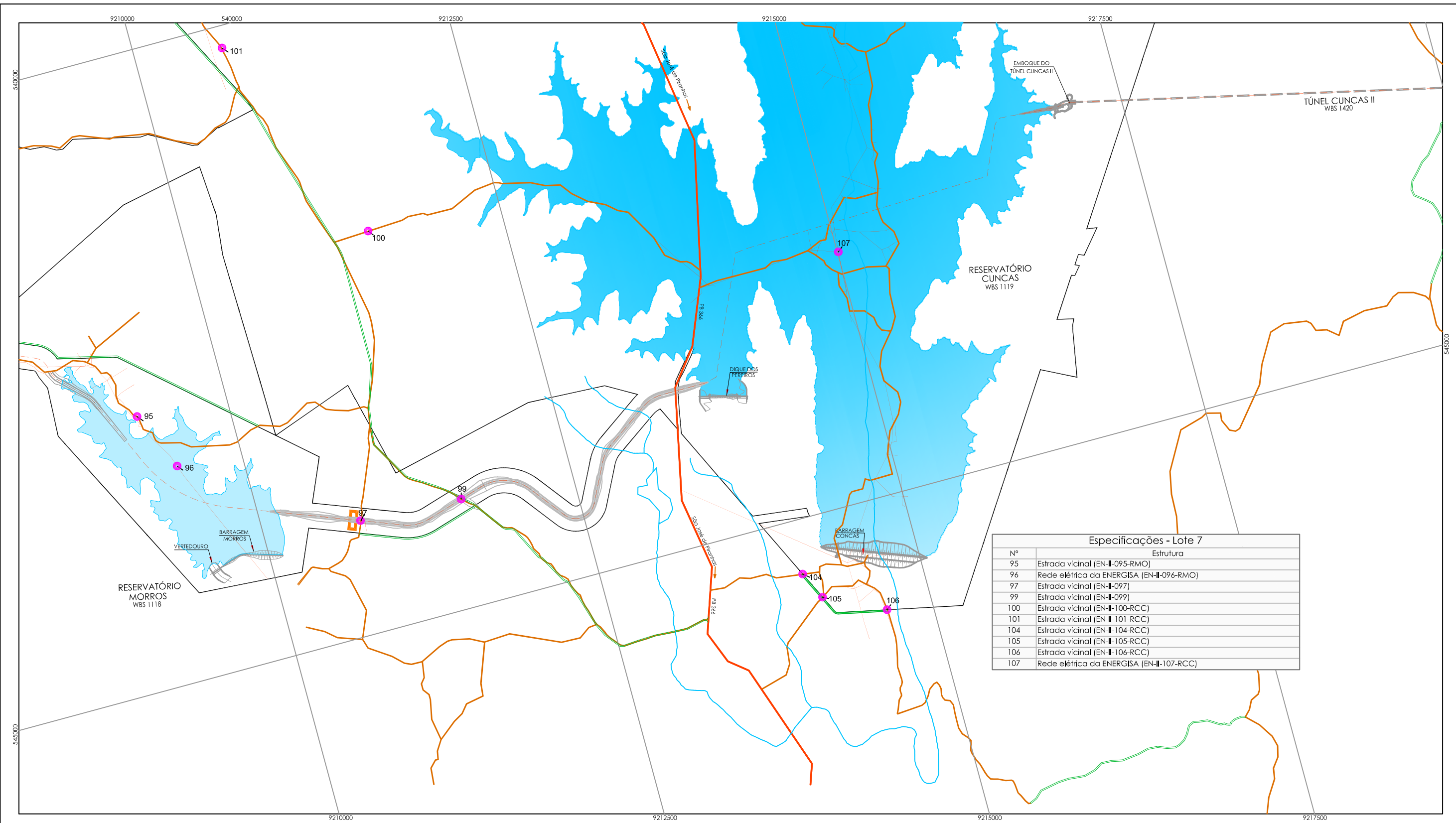
MINISTÉRIO DA INTEGRAÇÃO NACIONAL  
 PROJETO DE INTEGRAÇÃO DO RIO SÃO FRANCISCO  
 COM BACIAS HIDROGRÁFICAS DO  
 NORDESTE SETENTRIONAL

**PROGRAMA 34 - PROGRAMA DE RELOCAÇÃO DAS INFRAESTRUTURAS  
 A SEREM AFETADAS PELA IMPLANTAÇÃO DO EMPREENDIMENTO**

**Localização/Situação das Infraestruturas**

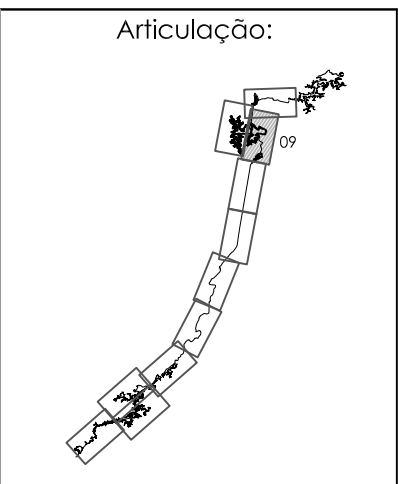
Data: 28/03/2013	Localização: Eixo Norte - Trecho II Meta 3N
Folha nº: 08/11	Revisão nº: 07
	Escala: 1: 30.000







Especificações - Lote 7	
Nº	Estrutura
95	Estrada vicinal (EN-II-095-RMO)
96	Rede elétrica da ENERGISA (EN-II-096-RMO)
97	Estrada vicinal (EN-II-097)
99	Estrada vicinal (EN-II-099)
100	Estrada vicinal (EN-II-100-RCC)
101	Estrada vicinal (EN-II-101-RCC)
104	Estrada vicinal (EN-II-104-RCC)
105	Estrada vicinal (EN-II-105-RCC)
106	Estrada vicinal (EN-II-106-RCC)
107	Rede elétrica da ENERGISA (EN-II-107-RCC)

- Legenda**
- Infraestruturas a serem relocadas - Lote 7.
  - Adutoras
  - Fibra Ótica
  - Rede Elétrica
  - Estrada não pavimentada
  - Estrada pavimentada
  - Estrada solução - Programa 34
  - Eixo do Canal
  - Cota Máxima dos Reservatórios
  - Limite da Desapropriação
  - ▭ Ponte - BR / Estaduais
  - ▭ Ponte - Vicinais / Canal
  - ▭ Passarela



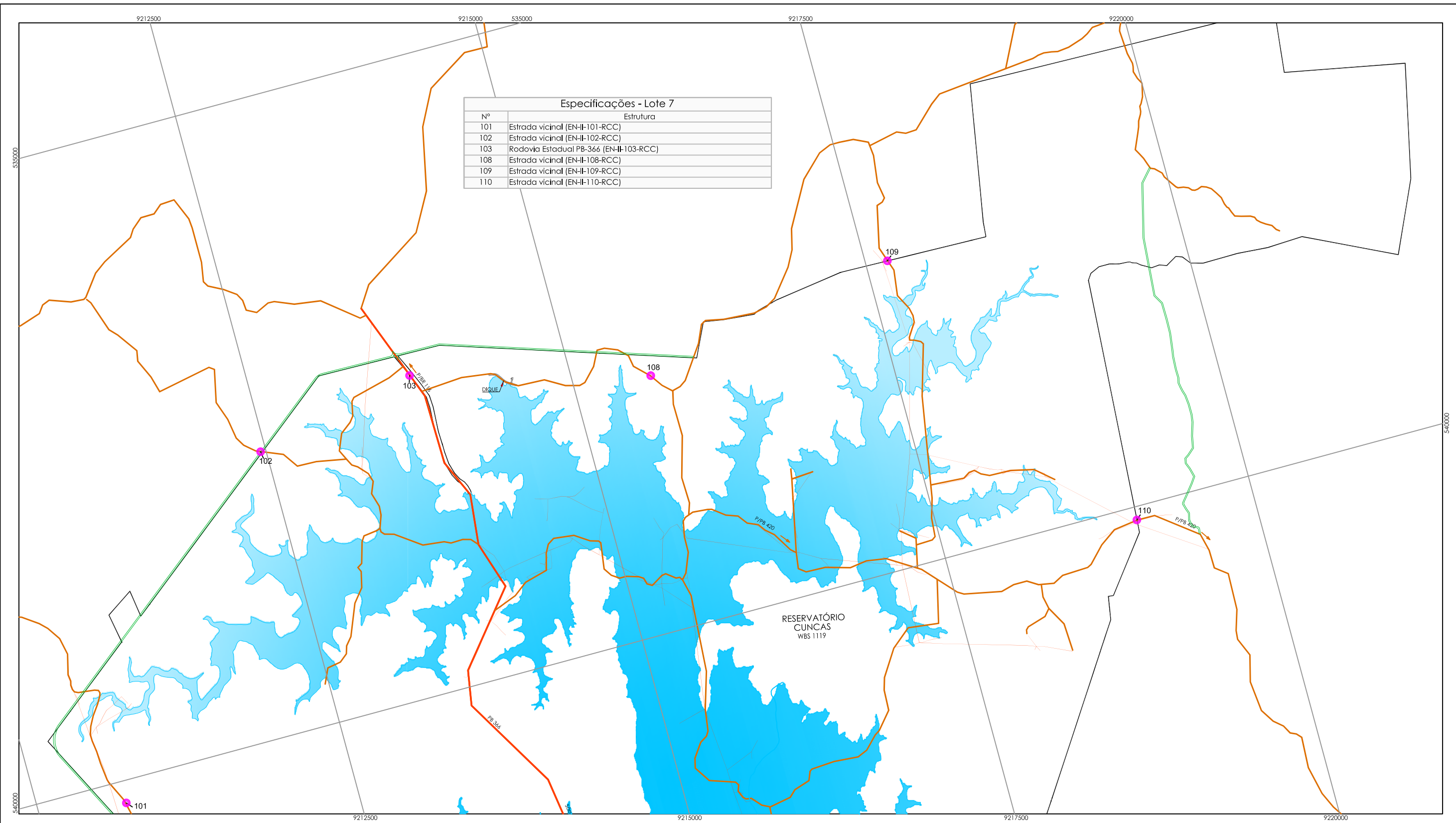
  
 Projeção Universal Transversa de Mercator  
 Escala Gráfica  
  
 Origem da quilometragem: Equador e Meridiano Central 39°W.Gr  
 acrescida das constantes N 10.000km e 500km  
 Datum horizontal: SAD-69

  
**Nota Técnica:**  
 Instituto Brasileiro de Geografia e Estatística - IBGE  
 Projeto Básico Ambiental e Projeto Executivo dos Canais do PISF - MI  
 Agência Nacional das Águas - ANA  
 Levantamento de Campo - Equipe Técnica do PISF

Produzido por: João Carlos Machado Desenhista Técnico	Rúbrica: 
Verificado por: Sued Magno Costa Ferreira Inspetor Ambiental	Rúbrica: 
Desenho nº: 1711-MAP-1001-92-34-030	

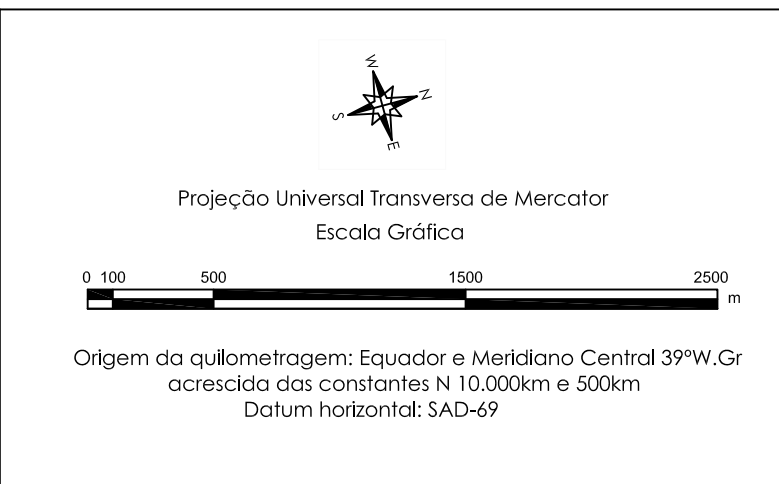
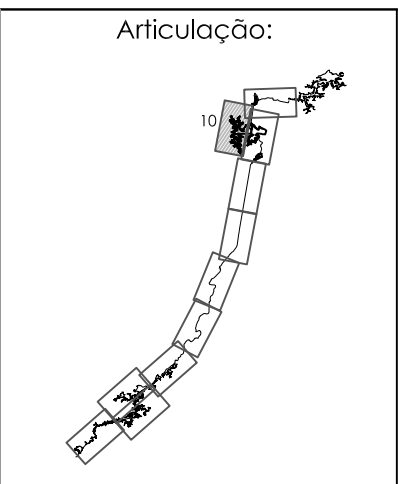
  
 MINISTÉRIO DA INTEGRAÇÃO NACIONAL  
 PROJETO DE INTEGRAÇÃO DO RIO SÃO FRANCISCO  
 COM BACIAS HIDROGRÁFICAS DO  
 NORDESTE SETENTRIONAL  
**PROGRAMA 34 - PROGRAMA DE RELOCAÇÃO DAS INFRAESTRUTURAS  
 A SEREM AFETADAS PELA IMPLANTAÇÃO DO EMPREENDIMENTO**  
**Localização/Situação das Infraestruturas**

Data: 28/03/2013	Localização: Eixo Norte - Trecho II Meta 3N
Folha nº: 09/11	Revisão nº: 07
	Escala: 1: 30.000



Especificações - Lote 7	
Nº	Estrutura
101	Estrada vicinal (EN-II-101-RCC)
102	Estrada vicinal (EN-II-102-RCC)
103	Rodovia Estadual PB-366 (EN-II-103-RCC)
108	Estrada vicinal (EN-II-108-RCC)
109	Estrada vicinal (EN-II-109-RCC)
110	Estrada vicinal (EN-II-110-RCC)

- Legenda**
- Infraestruturas a serem relocadas - Lote 7.
  - Adutoras
  - Fibra Ótica
  - Rede Elétrica
  - Estrada não pavimentada
  - Estrada pavimentada
  - Estrada solução - Programa 34
  - Eixo do Canal
  - Cota Máxima dos Reservatórios
  - Limite da Desapropriação
  - Ponte - BR / Estaduais
  - Ponte - Vicinais / Canal
  - Passarela



**CMT** Engenharia Ambiental

Nota Técnica:

Instituto Brasileiro de Geografia e Estatística - IBGE  
Projeto Básico Ambiental e Projeto Executivo dos Canais do PISF - MII  
Agência Nacional das Águas - ANA  
Levantamento de Campo - Equipe Técnica do PISF

Produzido por:	João Carlos Machado Desenhista Técnico	Rúbrica:	
Verificado por:	Sued Magno Costa Ferreira Inspetor Ambiental	Rúbrica:	
Desenho nº:	1711-MAP-1001-92-34-030		

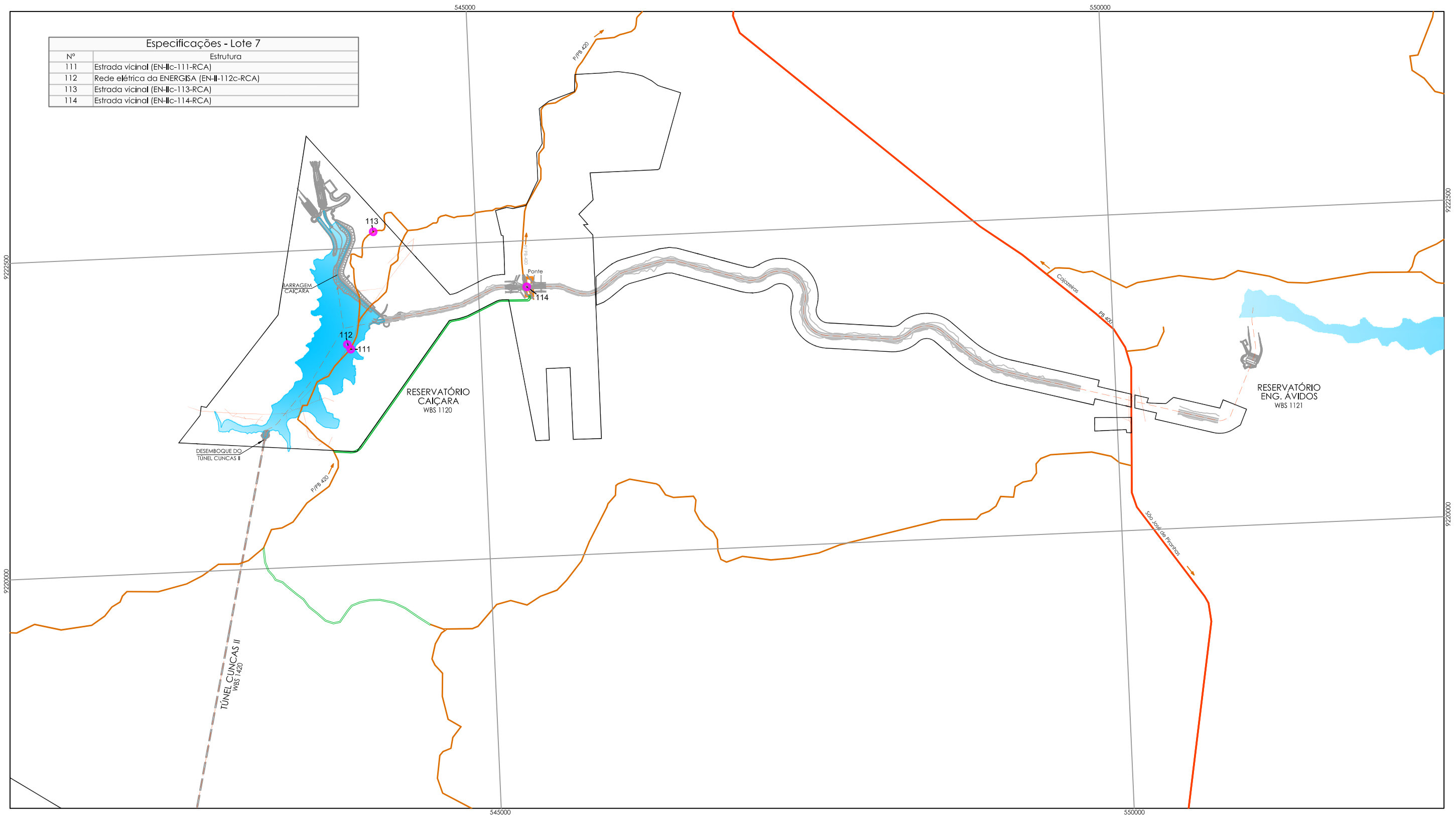
MINISTÉRIO DA INTEGRAÇÃO NACIONAL  
PROJETO DE INTEGRAÇÃO DO RIO SÃO FRANCISCO  
COM BACIAS HIDROGRÁFICAS DO  
NORDESTE SETENTRIONAL

**PROGRAMA 34 - PROGRAMA DE RELOCAÇÃO DAS INFRAESTRUTURAS  
A SEREM AFETADAS PELA IMPLANTAÇÃO DO EMPREENDIMENTO**

*Localização/Situação das Infraestruturas*

Data:	28/03/2013	Localização:	Eixo Norte - Trecho II Meta 3N
Folha nº:	10/11	Revisão nº:	07
		Escala:	1: 30.000

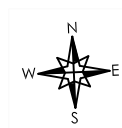
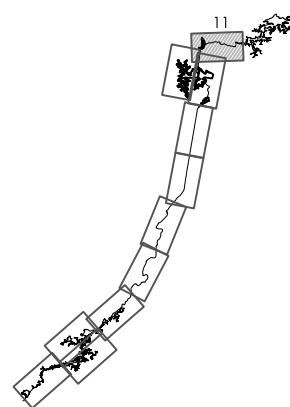
Especificações - Lote 7	
Nº	Estrutura
111	Estrada vicinal (EN-IIc-111-RCA)
112	Rede elétrica da ENERGISA (EN-II-112c-RCA)
113	Estrada vicinal (EN-IIc-113-RCA)
114	Estrada vicinal (EN-IIc-114-RCA)



**Legenda**

- Infraestruturas a serem relocadas - Lote 7.
- Adutoras
- Fibra Ótica
- Rede Elétrica
- Estrada não pavimentada
- Estrada pavimentada
- Estrada solução - Programa 34
- Eixo do Canal
- Cota Máxima dos Reservatórios
- Limite da Desapropriação
- Ponte - BR / Estaduais
- Ponte - Vicinais / Canal
- Passarela

**Articulação:**



Projeção Universal Transversa de Mercator  
Escala Gráfica



Origem da quilometragem: Equador e Meridiano Central 39°W.Gr  
acrescida das constantes N 10.000km e 500km  
Datum horizontal: SAD-69



**Nota Técnica:**

Instituto Brasileiro de Geografia e Estatística - IBGE  
Projeto Básico Ambiental e Projeto Executivo dos Canais do PISF - MII  
Agência Nacional das Águas - ANA  
Levantamento de Campo - Equipe Técnica do PISF

Produzido por:	João Carlos Machado Desenhista Técnico	Rúbrica:	
Verificado por:	Sued Magno Costa Ferreira Inspetor Ambiental	Rúbrica:	
Desenho nº:	1711-MAP-1001-92-34-030		



MINISTÉRIO DA INTEGRAÇÃO NACIONAL  
PROJETO DE INTEGRAÇÃO DO RIO SÃO FRANCISCO  
COM BACIAS HIDROGRÁFICAS DO  
NORDESTE SETENTRIONAL

PROGRAMA 34 - PROGRAMA DE RELOCAÇÃO DAS INFRAESTRUTURAS  
A SEREM AFETADAS PELA IMPLANTAÇÃO DO EMPREENDIMENTO

**Localização/Situação das Infraestruturas**

Data:	28/03/2013	Localização:	Eixo Norte - Trecho II Meta 3N
Folha nº:	11/11	Revisão nº:	07
			Escala:
			1: 30.000