

Especificações - 2º BEC	
Nº	Estrutura
4	Estrada vicinal (EN-I-014-RTU)
5	Estrada vicinal (EN-I-015-RTU)

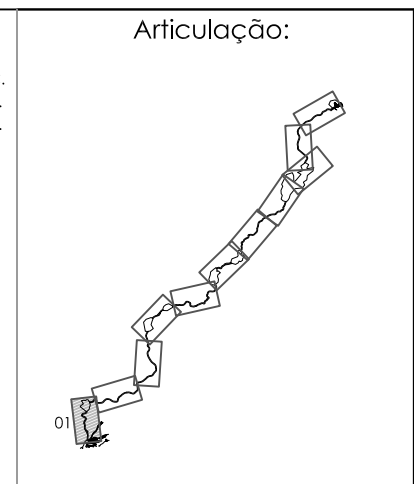
Especificações - Lote 8 (EBI-1)	
Nº	Estrutura
157	Estrada vicinal (EN-I-004)

Especificações - Lote 1	
Nº	Estrutura
6	Rodovia Federal - BR 428 (EN-I-005)
8	Estrada vicinal (EN-I-007)
9	Estrada de serviço das Linhas de Transmissão - CELPE (EN-I-008)
12	Estrada vicinal (EN-I-011)
13	Estrada vicinal (EN-I-012)
14	Estrada vicinal (EN-I-013)
15	Estrada vicinal (EN-I-016)

Legenda

- Infraestruturas a serem relocadas - 2º BEC.
- Infraestruturas a serem relocadas - Lote 8.
- Infraestruturas a serem relocadas - Lote 1.

- Aduadoras
- Fibra Ótica
- Rede Elétrica
- Estrada não pavimentada
- Estrada pavimentada
- Estrada solução - Programa 34
- Eixo do Canal
- Cota Máxima dos Reservatórios
- Limite da Desapropriação
- Ponte - BR / Estaduais
- Ponte - Vicinais / Canal
- Passarela



Projeção Universal Transversa de Mercator
Escala Gráfica

Origem da quilometragem: Equador e Meridiano Central 39°W.Gr
acrescida das constantes N 10.000km e 500km
Datum horizontal: SAD-69

CMT Engenharia Ambiental

Nota Técnica:

Instituto Brasileiro de Geografia e Estatística - IBGE
Projeto Básico Ambiental e Projeto Executivo dos Canais do PISF - MI
Agência Nacional das Águas - ANA
Levantamento de Campo - Equipe Técnica do PISF

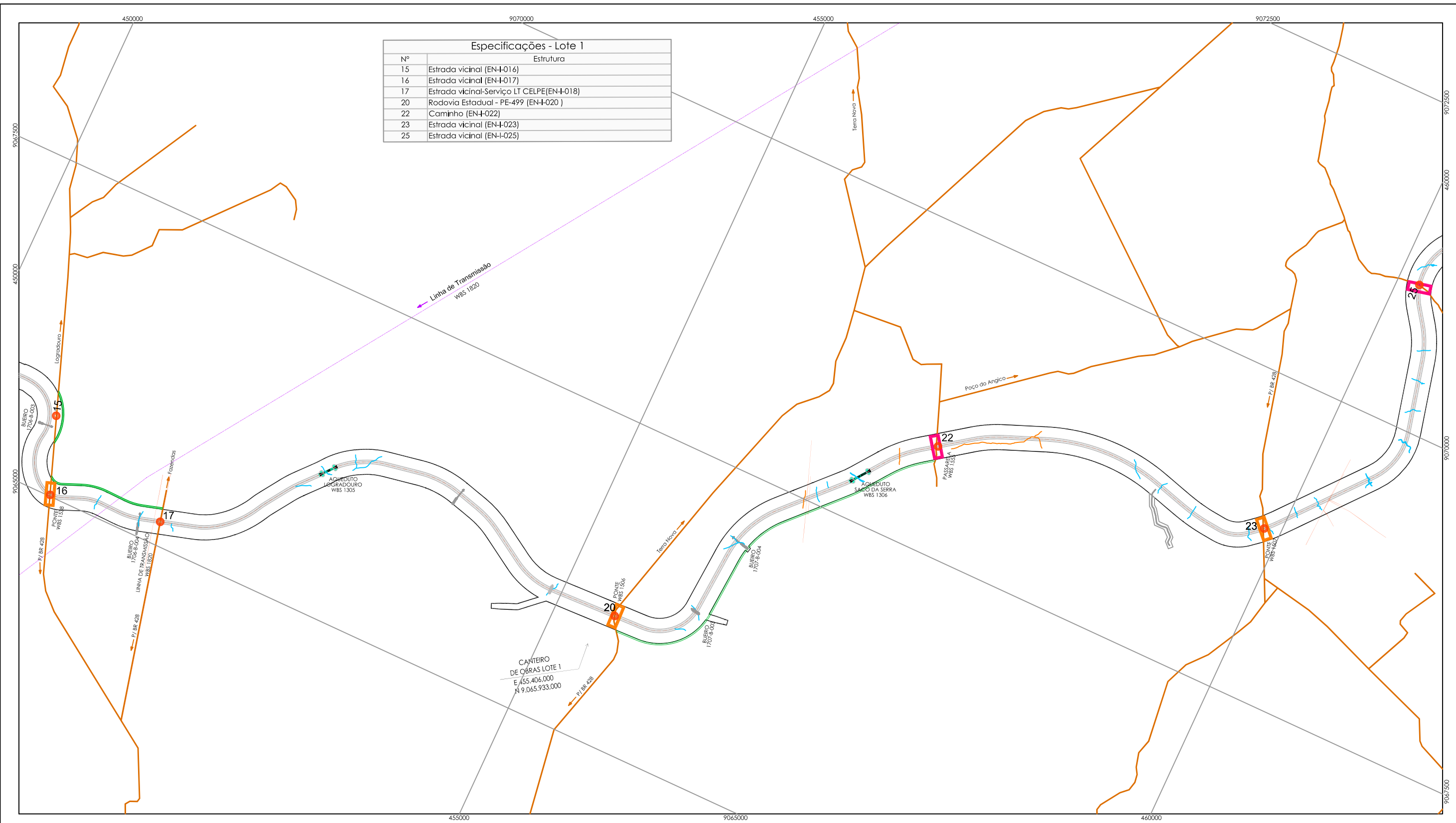
Produzido por:	João Carlos Machado Desenhista Técnico	Rúbrica:	
Verificado por:	Fernanda Ferreira de Souza Inspetora Ambiental	Rúbrica:	
Desenho nº:	1711-MAP-1001-92-34-217		

MINISTÉRIO DA INTEGRAÇÃO NACIONAL
PROJETO DE INTEGRAÇÃO DO RIO SÃO FRANCISCO
COM BACIAS HIDROGRÁFICAS DO
NORDESTE SETENTRIONAL

PROGRAMA 34 - PROGRAMA DE RELOCAÇÃO DAS INFRAESTRUTURAS
A SEREM AFETADAS PELA IMPLANTAÇÃO DO EMPREENDIMENTO

Localização/Situação das Infraestruturas

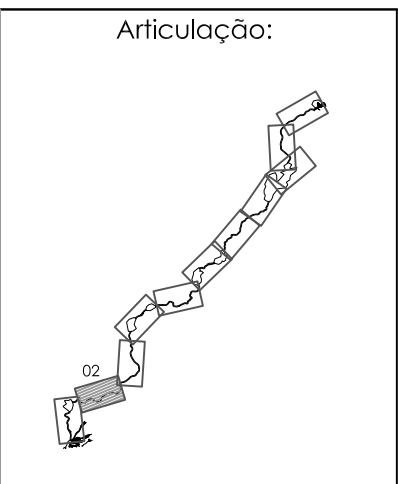
Data:	28/03/2013	Localização:	Eixo Norte - Trecho I Meta 1N
Folha nº:	01/11	Revisão nº:	07
Escala:	1: 30.000		





Especificações - Lote 1	
Nº	Estrutura
15	Estrada vicinal (EN-I-016)
16	Estrada vicinal (EN-I-017)
17	Estrada vicinal-Serviço LT CELPE(EN-I-018)
20	Rodovia Estadual - PE-499 (EN-I-020)
22	Caminho (EN-I-022)
23	Estrada vicinal (EN-I-023)
25	Estrada vicinal (EN-I-025)

Legenda

- Infraestruturas a serem relocadas.
- Adutoras
- Fibra Ótica
- Rede Elétrica
- Estrada não pavimentada
- Estrada pavimentada
- Estrada solução - Programa 34
- Eixo do Canal
- Cota Máxima dos Reservatórios
- Limite da Desapropriação
- ▭ Ponte - BR / Estaduais
- ▭ Ponte - Vicinais / Canal
- ▭ Passarela



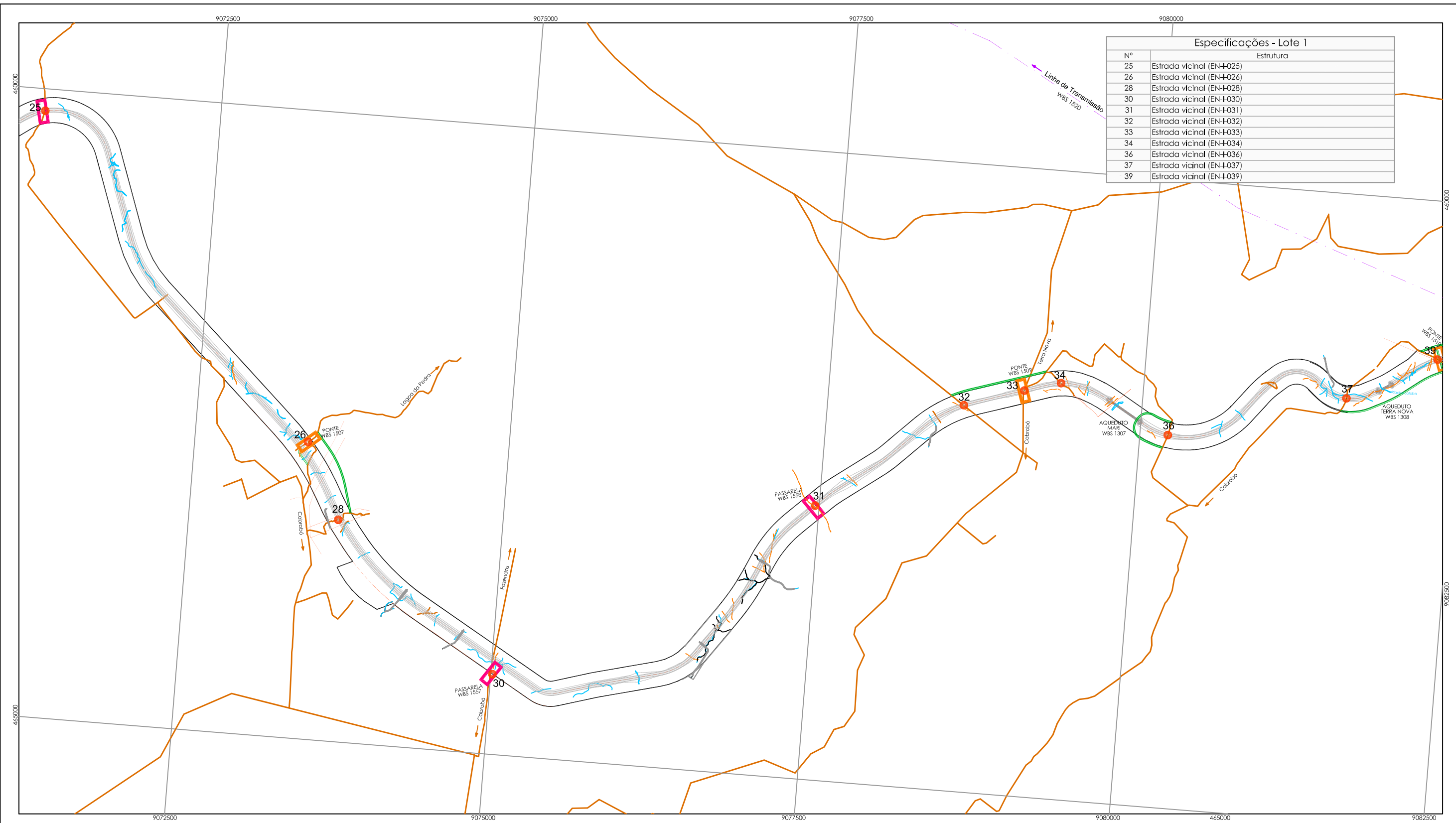

 Projeção Universal Transversa de Mercator
 Escala Gráfica

 Origem da quilometragem: Equador e Meridiano Central 39°W.Gr
 acrescentada das constantes N 10.000km e 500km
 Datum horizontal: SAD-69


Nota Técnica:
 Instituto Brasileiro de Geografia e Estatística - IBGE
 Projeto Básico Ambiental e Projeto Executivo dos Canais do PISF - MI
 Agência Nacional das Águas - ANA
 Levantamento de Campo - Equipe Técnica do PISF

Produzido por: João Carlos Machado Desenhista Técnico	Rúbrica: 
Verificado por: Fernanda Ferreira de Souza Inspetora Ambiental	Rúbrica: 
Desenho nº: 1711-MAP-1001-92-34-217	


 MINISTÉRIO DA INTEGRAÇÃO NACIONAL
 PROJETO DE INTEGRAÇÃO DO RIO SÃO FRANCISCO
 COM BACIAS HIDROGRÁFICAS DO
 NORDESTE SETENTRIONAL
**PROGRAMA 34 - PROGRAMA DE RELOCAÇÃO DAS INFRAESTRUTURAS
 A SEREM AFETADAS PELA IMPLANTAÇÃO DO EMPREENDIMENTO**
Localização/Situação das Infraestruturas

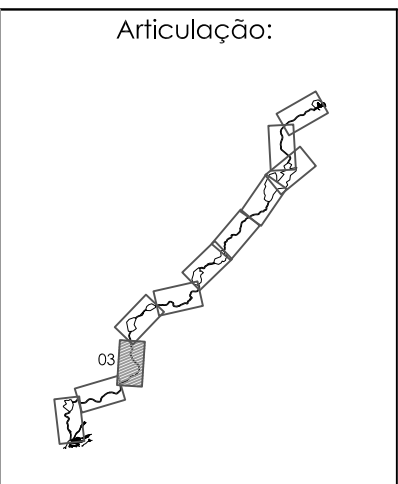
Data: 28/03/2013	Localização: Eixo Norte - Trecho I Meta 1N
Folha nº: 02/11	Revisão nº: 07
Escala: 1: 30.000	



Especificações - Lote 1	
Nº	Estrutura
25	Estrada vicinal (EN-I-025)
26	Estrada vicinal (EN-I-026)
28	Estrada vicinal (EN-I-028)
30	Estrada vicinal (EN-I-030)
31	Estrada vicinal (EN-I-031)
32	Estrada vicinal (EN-I-032)
33	Estrada vicinal (EN-I-033)
34	Estrada vicinal (EN-I-034)
36	Estrada vicinal (EN-I-036)
37	Estrada vicinal (EN-I-037)
39	Estrada vicinal (EN-I-039)

Legenda

- Infraestruturas a serem relocadas.
- Adutoras
- Fibra Ótica
- Rede Elétrica
- Estrada não pavimentada
- Estrada pavimentada
- Estrada solução - Programa 34
- Eixo do Canal
- Cota Máxima dos Reservatórios
- Limite da Desapropriação
- Ponte - BR / Estaduais
- Ponte - Vicinais / Canal
- Passarela



Projeção Universal Transversa de Mercator
Escala Gráfica

0 100 500 1500 2500 m

Origem da quilometragem: Equador e Meridiano Central 39°W.Gr
acrescida das constantes N 10.000km e 500km
Datum horizontal: SAD-69

Nota Técnica:

Instituto Brasileiro de Geografia e Estatística - IBGE
Projeto Básico Ambiental e Projeto Executivo dos Canais do PISF - MI
Agência Nacional das Águas - ANA
Levantamento de Campo - Equipe Técnica do PISF

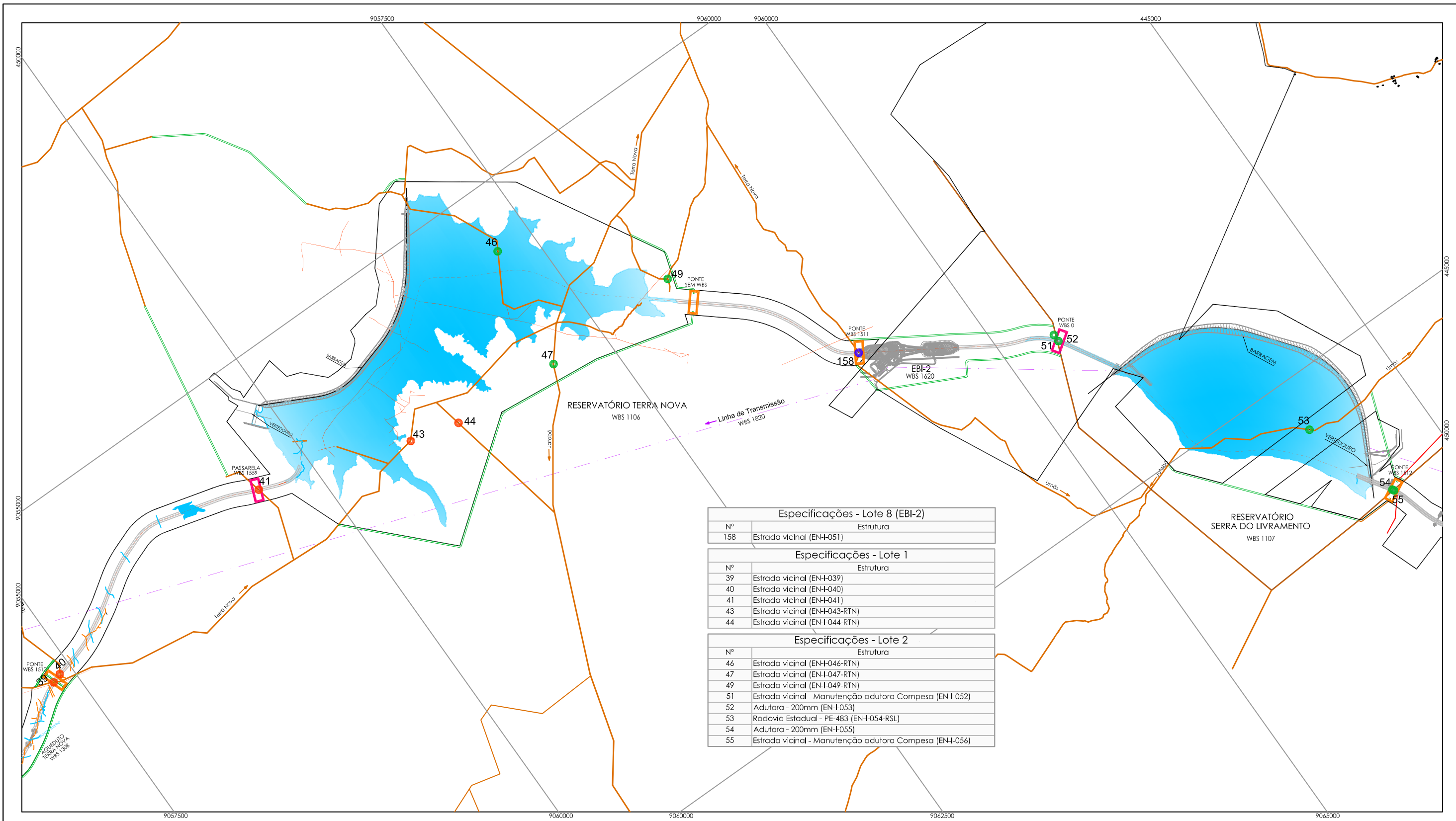
Produzido por: João Carlos Machado Desenhista Técnico	Rúbrica:
Verificado por: Fernanda Ferreira de Souza Inspetora Ambiental	Rúbrica:
Desenho nº: 1711-MAP-1001-92-34-217	

MINISTÉRIO DA INTEGRAÇÃO NACIONAL
PROJETO DE INTEGRAÇÃO DO RIO SÃO FRANCISCO
COM BACIAS HIDROGRÁFICAS DO
NORDESTE SETENTRIONAL

**PROGRAMA 34 - PROGRAMA DE RELOCAÇÃO DAS INFRAESTRUTURAS
A SEREM AFETADAS PELA IMPLANTAÇÃO DO EMPREENDIMENTO**

Localização/Situação das Infraestruturas

Data: 28/03/2013	Localização: Eixo Norte - Trecho I Meta 1N
Folha nº: 03/11	Revisão nº: 07
	Escala: 1: 30.000



Especificações - Lote 8 (EBI-2)	
Nº	Estrutura
158	Estrada vicinal (EN-I-051)

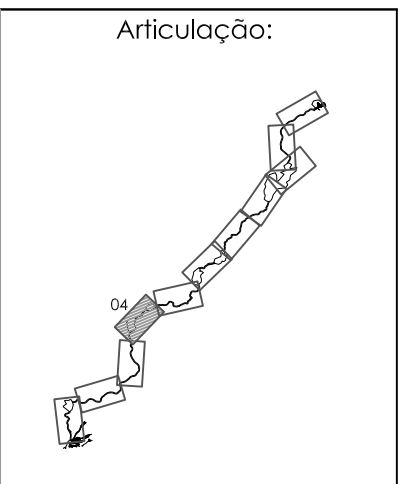
Especificações - Lote 1	
Nº	Estrutura
39	Estrada vicinal (EN-I-039)
40	Estrada vicinal (EN-I-040)
41	Estrada vicinal (EN-I-041)
43	Estrada vicinal (EN-I-043-RTN)
44	Estrada vicinal (EN-I-044-RTN)

Especificações - Lote 2	
Nº	Estrutura
46	Estrada vicinal (EN-I-046-RTN)
47	Estrada vicinal (EN-I-047-RTN)
49	Estrada vicinal (EN-I-049-RTN)
51	Estrada vicinal - Manutenção adutora Compesa (EN-I-052)
52	Adutora - 200mm (EN-I-053)
53	Rodovia Estadual - PE-483 (EN-I-054-RSL)
54	Adutora - 200mm (EN-I-055)
55	Estrada vicinal - Manutenção adutora Compesa (EN-I-056)

Legenda

- Infraestruturas a serem relocadas - Lote 2.
- Infraestruturas a serem relocadas - Lote 8.
- Infraestruturas a serem relocadas - Lote 1.

- Adutoras
- Fibra Ótica
- Rede Elétrica
- Estrada não pavimentada
- Estrada pavimentada
- Estrada solução - Programa 34
- Eixo do Canal
- Cota Máxima dos Reservatórios
- Limite da Desapropriação
- Ponte - BR / Estaduais
- Ponte - Vicinais / Canal
- Passarela



CMT Engenharia Ambiental

Nota Técnica:

Instituto Brasileiro de Geografia e Estatística - IBGE
Projeto Básico Ambiental e Projeto Executivo dos Canais do PISF - MI
Agência Nacional das Águas - ANA
Levantamento de Campo - Equipe Técnica do PISF

Produzido por: João Carlos Machado Desenhista Técnico	Rúbrica:
Verificado por: Fernanda Ferreira de Souza Inspetora Ambiental	Rúbrica:
Desenho nº: 1711-MAP-1001-92-34-217	

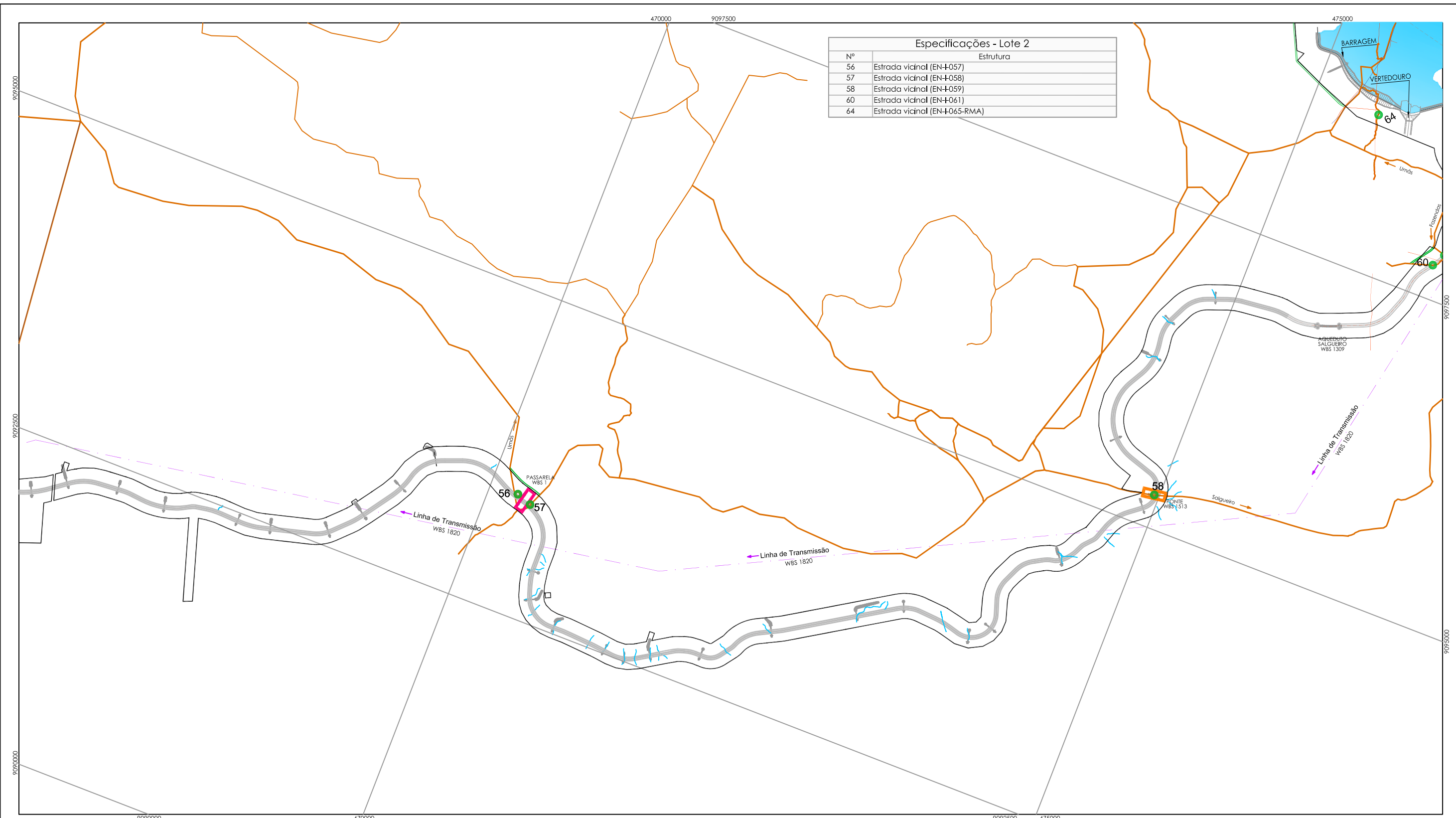
MINISTÉRIO DA INTEGRAÇÃO NACIONAL
PROJETO DE INTEGRAÇÃO DO RIO SÃO FRANCISCO
COM BACIAS HIDROGRÁFICAS DO NORDESTE SETENTRIONAL

PROGRAMA 34 - PROGRAMA DE RELOCAÇÃO DAS INFRAESTRUTURAS A SEREM AFETADAS PELA IMPLANTAÇÃO DO EMPREENDIMENTO

Localização/Situação das Infraestruturas

Data: 28/03/2013	Localização: Eixo Norte - Trecho I Meta 1N
Folha nº: 04/11	Revisão nº: 07
	Escala: 1: 30.000

Especificações - Lote 2	
Nº	Estrutura
56	Estrada vicinal (EN+057)
57	Estrada vicinal (EN+058)
58	Estrada vicinal (EN+059)
60	Estrada vicinal (EN+061)
64	Estrada vicinal (EN+065-RMA)



Legenda

- Infraestruturas a serem relocadas.
- Adutoras
- Fibra Ótica
- Rede Elétrica
- Estrada não pavimentada
- Estrada pavimentada
- Estrada solução - Programa 34
- Eixo do Canal
- Cota Máxima dos Reservatórios
- Limite da Desapropriação
- ▭ Ponte - BR / Estaduais
- ▭ Ponte - Vicinais / Canal
- ▭ Passarela

Articulação:

Projeção Universal Transversa de Mercator
Escala Gráfica

Origem da quilometragem: Equador e Meridiano Central 39°W.Gr
acrescida das constantes N 10.000km e 500km
Datum horizontal: SAD-69

CMT Engenharia Ambiental

Nota Técnica:

Instituto Brasileiro de Geografia e Estatística - IBGE
Projeto Básico Ambiental e Projeto Executivo dos Canais do PISF - MI
Agência Nacional das Águas - ANA
Levantamento de Campo - Equipe Técnica do PISF

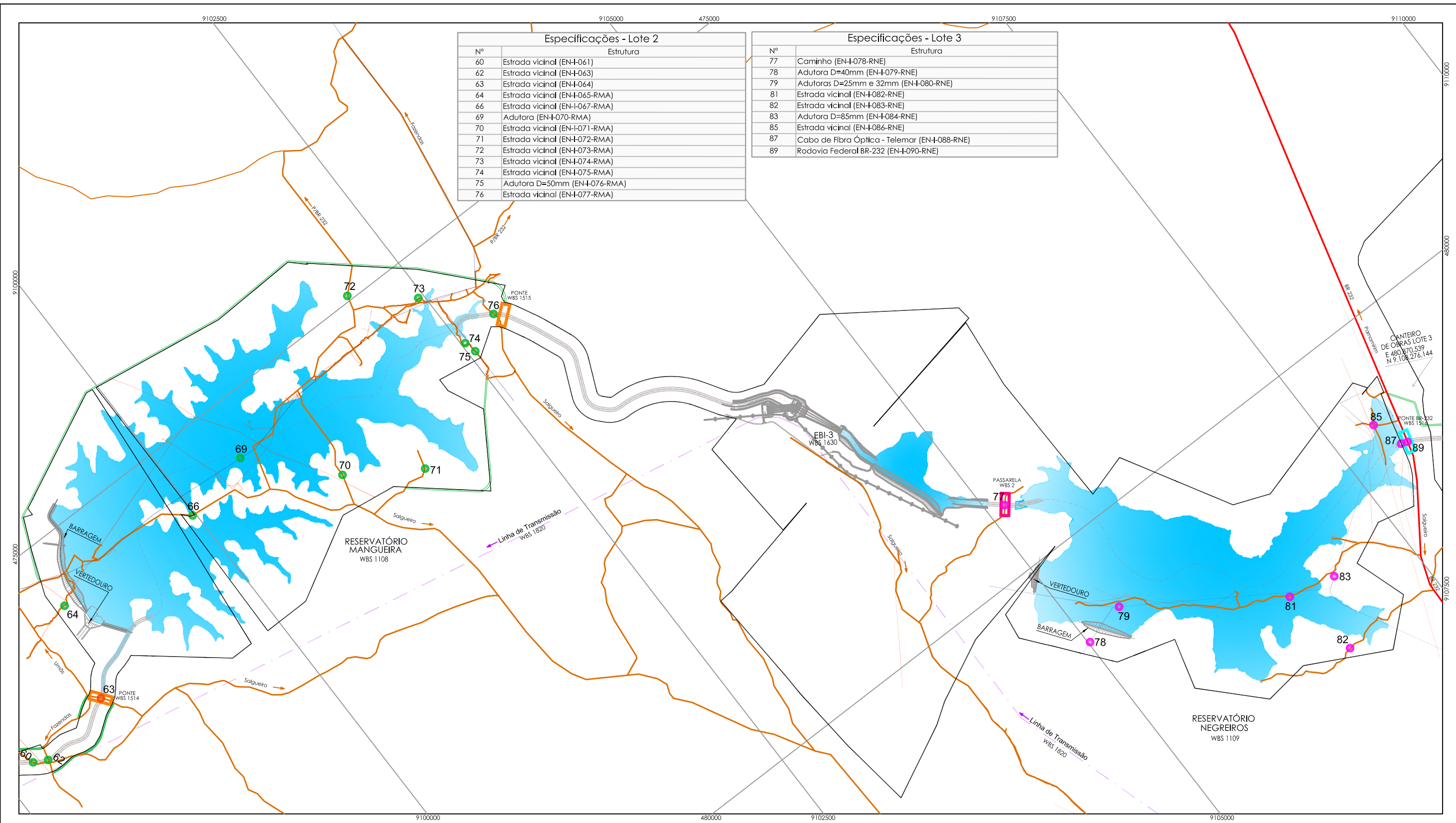
Produzido por: João Carlos Machado Desenhista Técnico	Rúbrica:
Verificado por: Fernanda Ferreira de Souza Inspetora Ambiental	Rúbrica:
Desenho nº: 1711-MAP-1001-92-34-217	

MINISTÉRIO DA INTEGRAÇÃO NACIONAL
PROJETO DE INTEGRAÇÃO DO RIO SÃO FRANCISCO
COM BACIAS HIDROGRÁFICAS DO
NORDESTE SETENTRIONAL

**PROGRAMA 34 - PROGRAMA DE RELOCAÇÃO DAS INFRAESTRUTURAS
A SEREM AFETADAS PELA IMPLANTAÇÃO DO EMPREENDIMENTO**

Localização/Situação das Infraestruturas

Data: 28/03/2013	Localização: Eixo Norte - Trecho I Meta 1N
Folha nº: 05/11	Revisão nº: 07
	Escala: 1: 30.000

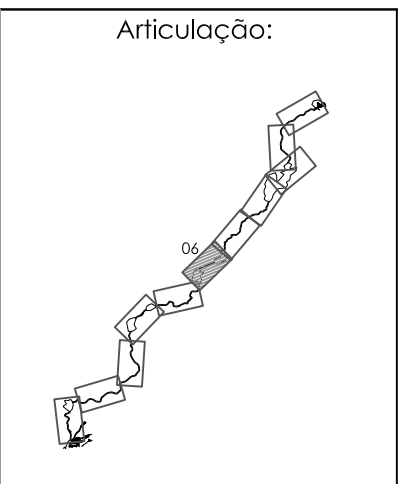


Especificações - Lote 2	
Nº	Estrutura
60	Estrada vicinal (EN-I-061)
62	Estrada vicinal (EN-I-063)
63	Estrada vicinal (EN-I-064)
64	Estrada vicinal (EN-I-065-RMA)
66	Estrada vicinal (EN-I-067-RMA)
69	Adução (EN-I-070-RMA)
70	Estrada vicinal (EN-I-071-RMA)
71	Estrada vicinal (EN-I-072-RMA)
72	Estrada vicinal (EN-I-073-RMA)
73	Estrada vicinal (EN-I-074-RMA)
74	Estrada vicinal (EN-I-075-RMA)
75	Adução D=50mm (EN-I-076-RMA)
76	Estrada vicinal (EN-I-077-RMA)

Especificações - Lote 3	
Nº	Estrutura
77	Caminho (EN-I-078-RNE)
78	Adução D=40mm (EN-I-079-RNE)
79	Aduções D=25mm e 32mm (EN-I-080-RNE)
81	Estrada vicinal (EN-I-082-RNE)
82	Estrada vicinal (EN-I-083-RNE)
83	Adução D=85mm (EN-I-084-RNE)
85	Estrada vicinal (EN-I-086-RNE)
87	Cabo de Fibra Óptica - Telemar (EN-I-088-RNE)
89	Rodovia Federal BR-232 (EN-I-090-RNE)

Legenda

- Infraestruturas a serem relocadas - Lote 2.
- Infraestruturas a serem relocadas - Lote 3.
- Aduções
- Fibra Óptica
- Rede Elétrica
- Estrada não pavimentada
- Estrada pavimentada
- Estrada solução - Programa 34
- Eixo do Canal
- Cota Máxima dos Reservatórios
- Limite da Desapropriação
- Ponte - BR / Estaduais
- Ponte - Vicinais / Canal
- Passarela



Projeção Universal Transversa de Mercator
Escala Gráfica

Origem da quilometragem: Equador e Meridiano Central 39°W.Gr
acrescida das constantes N 10.000km e 500km
Datum horizontal: SAD-69

CMT Engenharia Ambiental

Nota Técnica:
Instituto Brasileiro de Geografia e Estatística - IBGE
Projeto Básico Ambiental e Projeto Executivo dos Canais do PISF - MI
Agência Nacional das Águas - ANA
Levantamento de Campo - Equipe Técnica do PISF

Produzido por: João Carlos Machado Desenhista Técnico	Rúbrica:
Verificado por: Fernanda Ferreira de Souza Inspetora Ambiental	Rúbrica:
Desenho nº: 1711-MAP-1001-92-34-217	

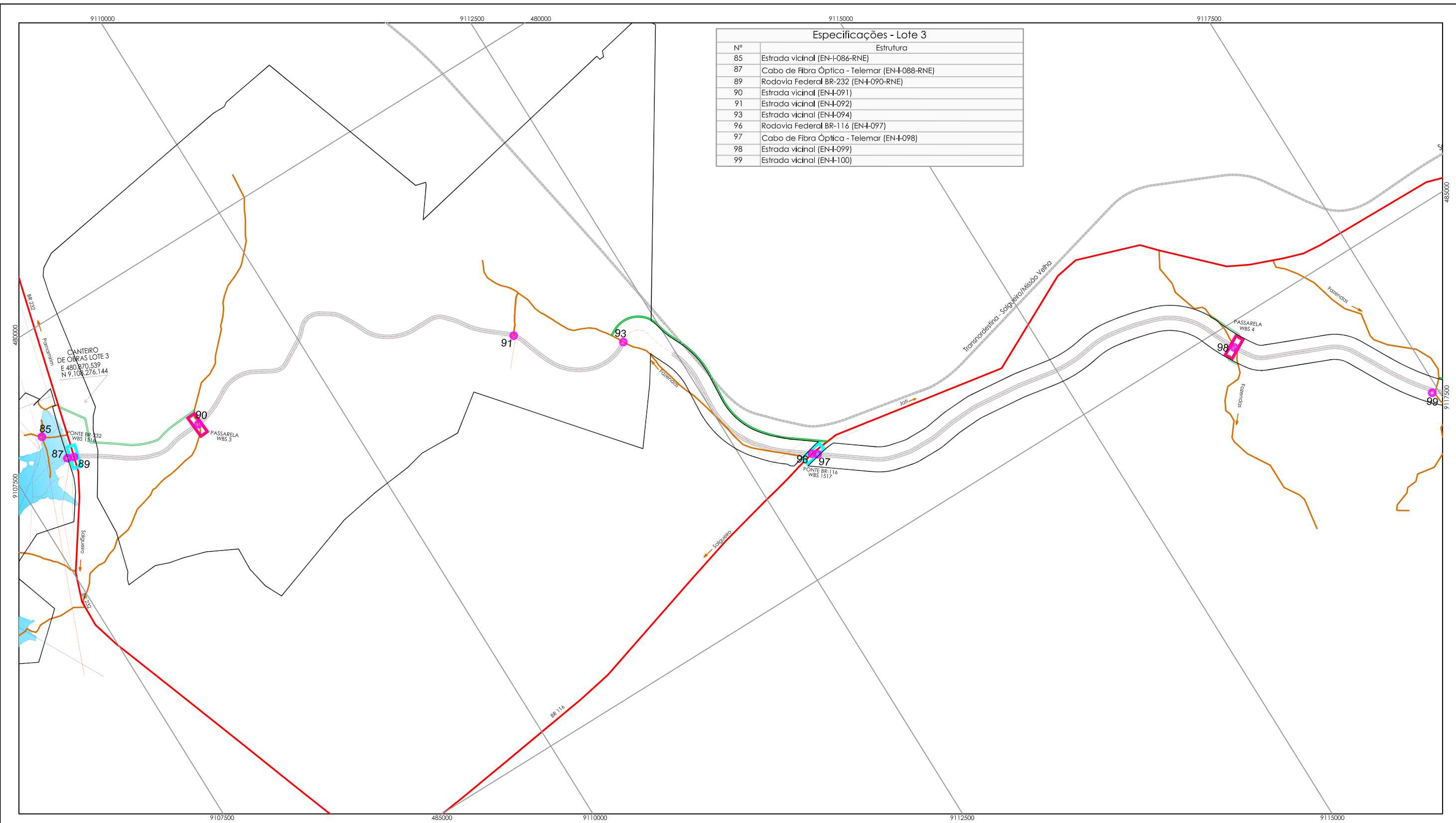
MINISTÉRIO DA INTEGRAÇÃO NACIONAL
PROJETO DE INTEGRAÇÃO DO RIO SÃO FRANCISCO
COM BACIAS HIDROGRÁFICAS DO NORDESTE SETENTRIONAL

PROGRAMA 34 - PROGRAMA DE RELOCAÇÃO DAS INFRAESTRUTURAS A SEREM AFETADAS PELA IMPLANTAÇÃO DO EMPREENDIMENTO

Localização/Situação das Infraestruturas

Data: 28/03/2013	Localização: Eixo Norte - Trecho I Meta 1N
Folha nº: 06/11	Revisão nº: 07
Escala: 1: 30.000	



Especificações - Lote 3	
Nº	Estrutura
85	Estrada vicinal (EN-I-086-RNE)
87	Cabo de Fibra Óptica - Telemar (EN-I-088-RNE)
89	Rodovia Federal BR-232 (EN-I-090-RNE)
90	Estrada vicinal (EN-I-091)
91	Estrada vicinal (EN-I-092)
93	Estrada vicinal (EN-I-094)
96	Rodovia Federal BR-116 (EN-I-097)
97	Cabo de Fibra Óptica - Telemar (EN-I-098)
98	Estrada vicinal (EN-I-099)
99	Estrada vicinal (EN-I-100)



Legenda

- Infraestruturas a serem relocadas - Lote 3.
- Adutoras
- Fibra Óptica
- Rede Elétrica
- Estrada não pavimentada
- Estrada pavimentada
- Estrada solução - Programa 34
- Eixo do Canal
- Cota Máxima dos Reservatórios
- Limite da Desapropriação
- Ponte - BR / Estaduais
- Ponte - Vicinais / Canal
- Passarela

Articulação:


 Projeção Universal Transversa de Mercator
 Escala Gráfica


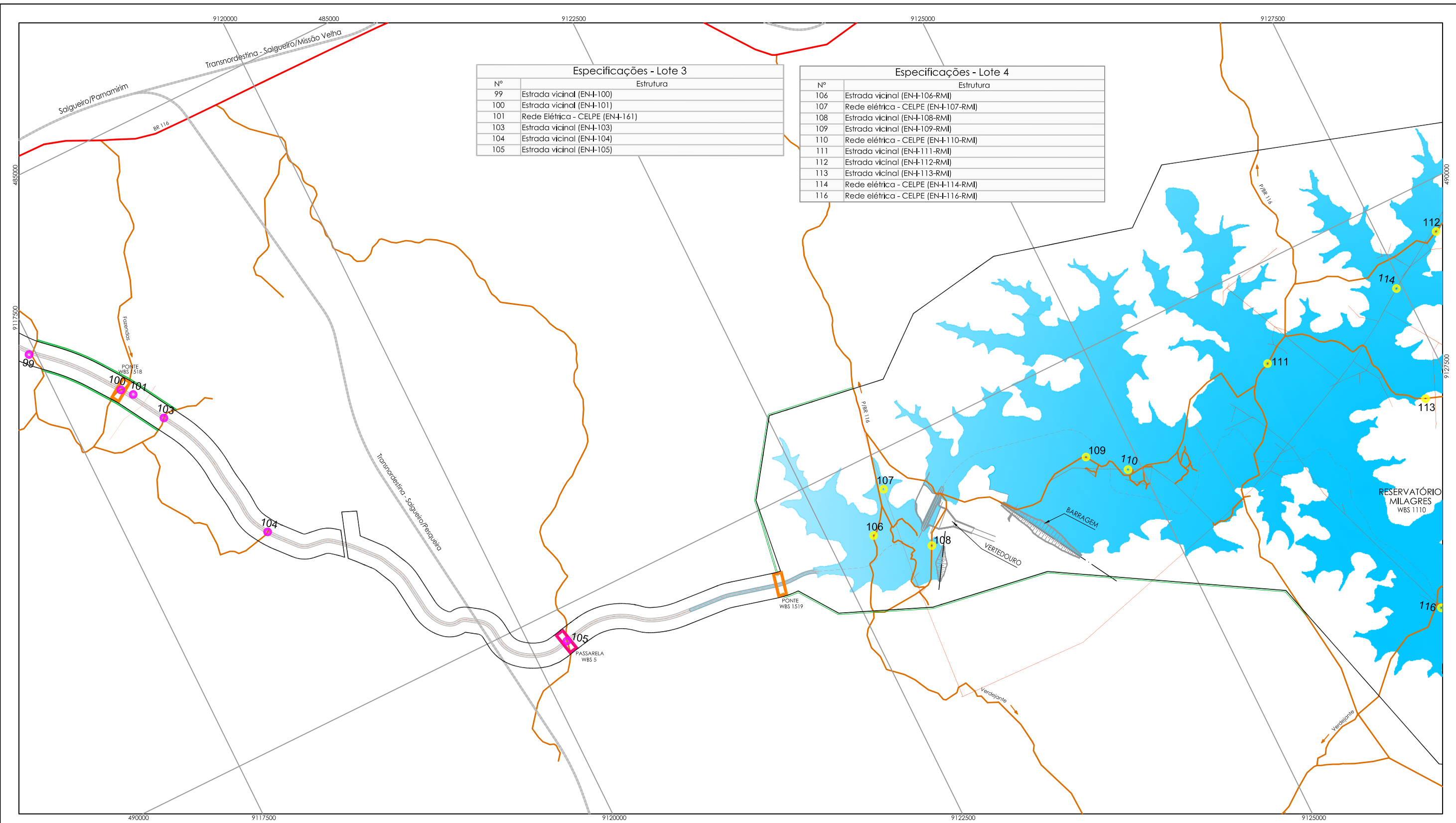
Origem da quilometragem: Equador e Meridiano Central 39°W.Gr
 acrescida das constantes N 10.000km e 500km
 Datum horizontal: SAD-69


Nota Técnica:
 Instituto Brasileiro de Geografia e Estatística - IBGE
 Projeto Básico Ambiental e Projeto Executivo dos Canais do PISF - MI
 Agência Nacional das Águas - ANA
 Levantamento de Campo - Equipe Técnica do PISF

Produzido por: João Carlos Machado Desenhista Técnico	Rúbrica: 
Verificado por: Fernanda Ferreira de Souza Inspetora Ambiental	Rúbrica: 
Desenho nº: 1711-MAP-1001-92-34-217	


 MINISTÉRIO DA INTEGRAÇÃO NACIONAL
 PROJETO DE INTEGRAÇÃO DO RIO SÃO FRANCISCO
 COM BACIAS HIDROGRÁFICAS DO
 NORDESTE SETENTRIONAL
**PROGRAMA 34 - PROGRAMA DE RELOCAÇÃO DAS INFRAESTRUTURAS
 A SEREM AFETADAS PELA IMPLANTAÇÃO DO EMPREENDIMENTO**
Localização/Situação das Infraestruturas

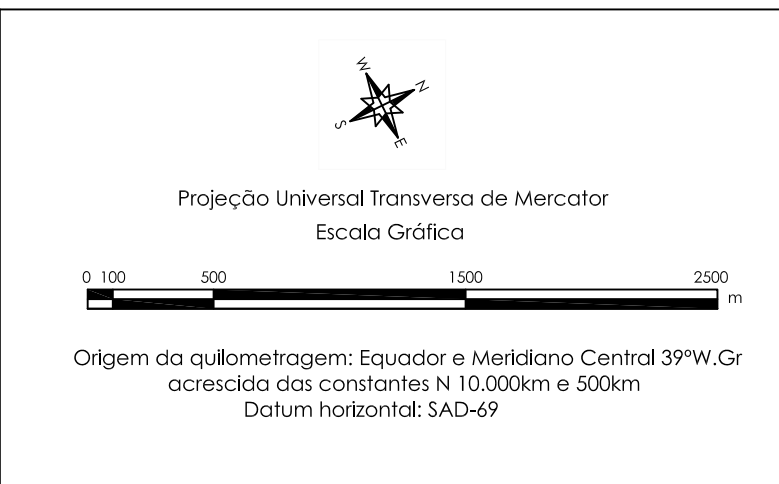
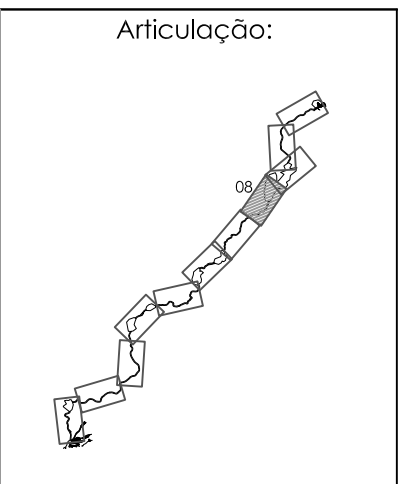
Data: 28/03/2013	Localização: Eixo Norte - Trecho I Meta 1N
Folha nº: 07/11	Revisão nº: 07
	Escala: 1: 30.000



Especificações - Lote 3	
Nº	Estrutura
99	Estrada vicinal (EN-I-100)
100	Estrada vicinal (EN-I-101)
101	Rede Elétrica - CELPE (EN-I-161)
103	Estrada vicinal (EN-I-103)
104	Estrada vicinal (EN-I-104)
105	Estrada vicinal (EN-I-105)

Especificações - Lote 4	
Nº	Estrutura
106	Estrada vicinal (EN-I-106-RMI)
107	Rede elétrica - CELPE (EN-I-107-RMI)
108	Estrada vicinal (EN-I-108-RMI)
109	Estrada vicinal (EN-I-109-RMI)
110	Rede elétrica - CELPE (EN-I-110-RMI)
111	Estrada vicinal (EN-I-111-RMI)
112	Estrada vicinal (EN-I-112-RMI)
113	Estrada vicinal (EN-I-113-RMI)
114	Rede elétrica - CELPE (EN-I-114-RMI)
116	Rede elétrica - CELPE (EN-I-116-RMI)

- Legenda**
- Infraestruturas a serem relocadas Lote 3.
 - Infraestruturas a serem relocadas Lote 4.
 - Adutoras
 - Fibra Ótica
 - Rede Elétrica
 - Estrada não pavimentada
 - Estrada pavimentada
 - Estrada solução - Programa 34
 - Eixo do Canal
 - Cota Máxima dos Reservatórios
 - Limite da Desapropriação
 - Ponte - BR / Estaduais
 - Ponte - Vicinais / Canal
 - Passarela



CMT Engenharia Ambiental

Nota Técnica:

Instituto Brasileiro de Geografia e Estatística - IBGE
Projeto Básico Ambiental e Projeto Executivo dos Canais do PISF - MI
Agência Nacional das Águas - ANA
Levantamento de Campo - Equipe Técnica do PISF

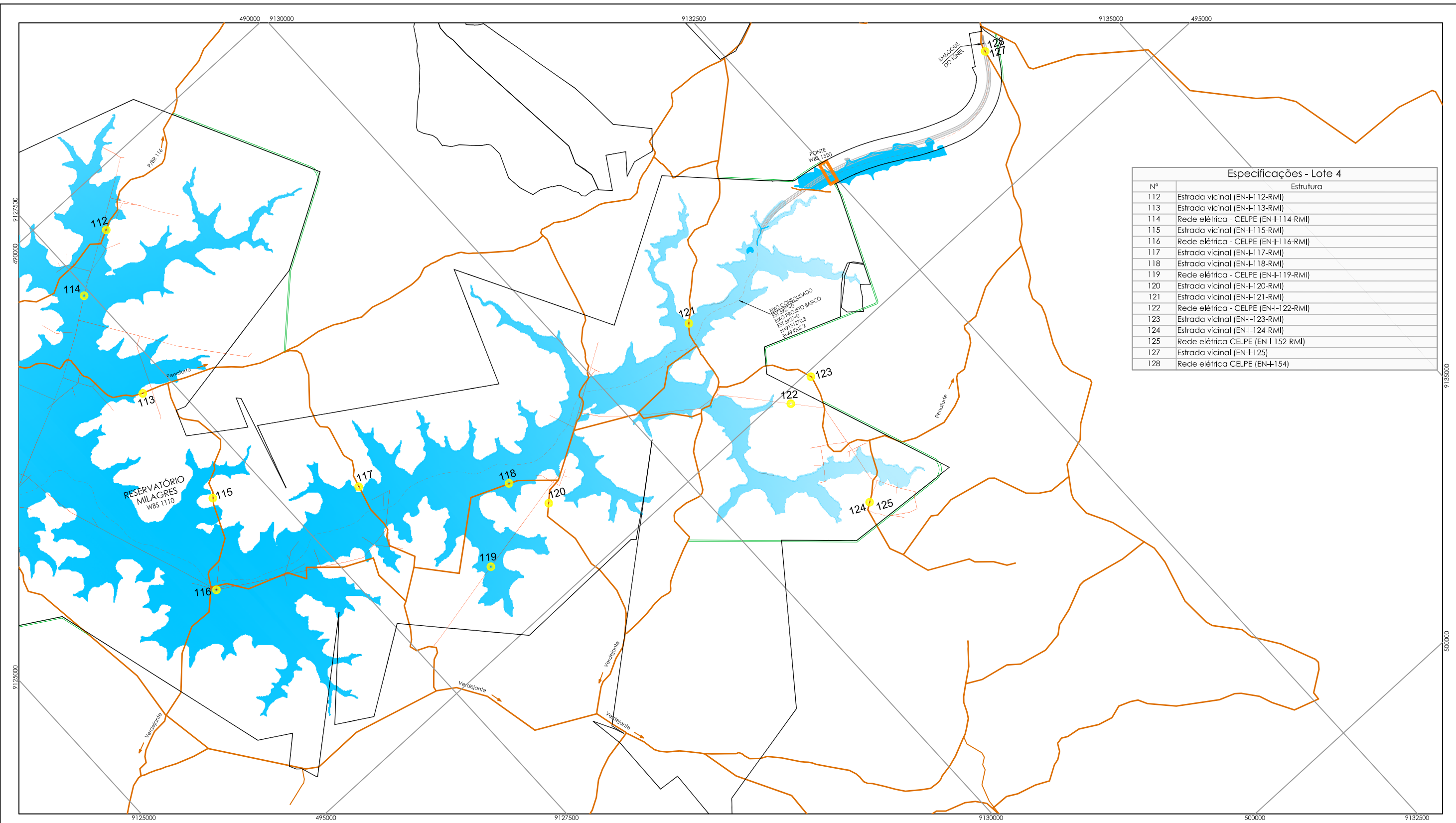
Produzido por: João Carlos Machado Desenhista Técnico	Rúbrica:
Verificado por: Fernanda Ferreira de Souza Inspetora Ambiental	Rúbrica:
Desenho nº: 1711-MAP-1001-92-34-217	

MINISTÉRIO DA INTEGRAÇÃO NACIONAL
PROJETO DE INTEGRAÇÃO DO RIO SÃO FRANCISCO
COM BACIAS HIDROGRÁFICAS DO NORDESTE SETENTRIONAL

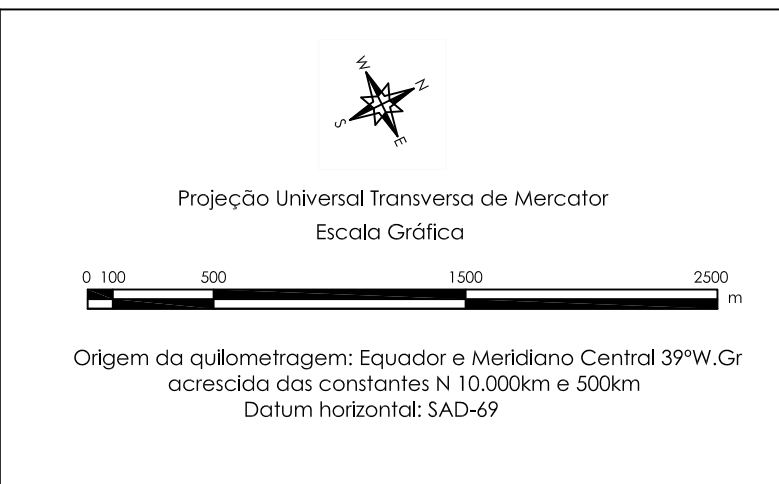
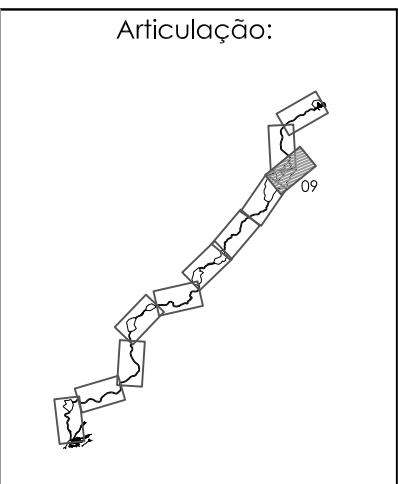
PROGRAMA 34 - PROGRAMA DE RELOCAÇÃO DAS INFRAESTRUTURAS A SEREM AFETADAS PELA IMPLANTAÇÃO DO EMPREENDIMENTO

Localização/Situação das Infraestruturas

Data: 28/03/2013	Localização: Eixo Norte - Trecho I Meta 1N
Folha nº: 08/11	Revisão nº: 07
	Escala: 1: 30.000



- Legenda**
- Infraestruturas a serem relocadas Lote 4.
 - Adutoras
 - Fibra Ótica
 - Rede Elétrica
 - Estrada não pavimentada
 - Estrada pavimentada
 - Estrada solução - Programa 34
 - Eixo do Canal
 - Cota Máxima dos Reservatórios
 - Limite da Desapropriação
 - Ponte - BR / Estaduais
 - Ponte - Vicinais / Canal
 - Passarela



CMT engenharia Ambiental

Nota Técnica:

Instituto Brasileiro de Geografia e Estatística - IBGE
Projeto Básico Ambiental e Projeto Executivo dos Canais do PISF - MI
Agência Nacional das Águas - ANA
Levantamento de Campo - Equipe Técnica do PISF

Produzido por: João Carlos Machado
Desenhista Técnico

Verificado por: Fernanda Ferreira de Souza
Inspetora Ambiental

Desenho nº: 1711-MAP-1001-92-34-217

Rúbrica: *[Assinatura]*

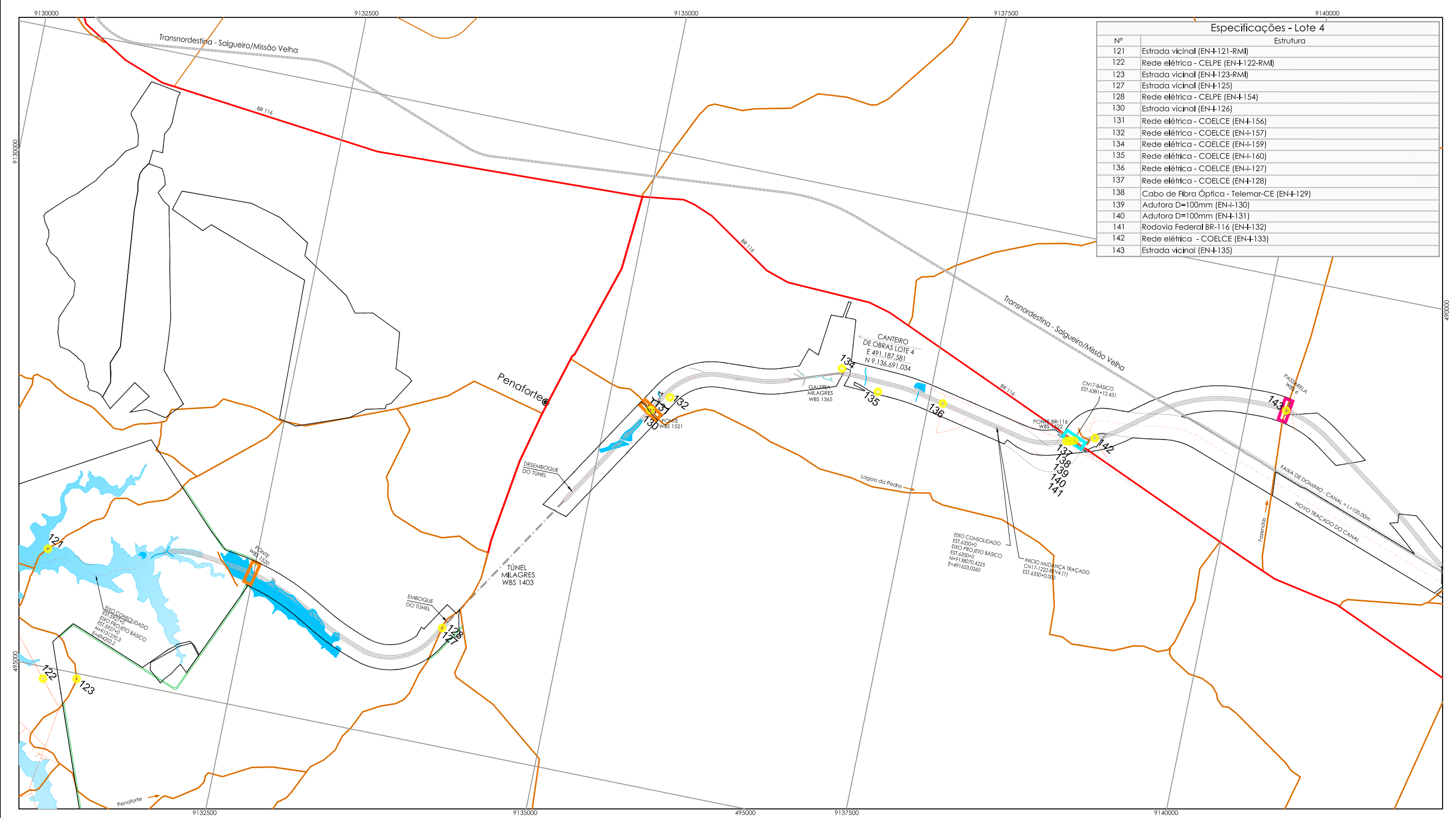
MINISTÉRIO DA INTEGRAÇÃO NACIONAL
PROJETO DE INTEGRAÇÃO DO RIO SÃO FRANCISCO
COM BACIAS HIDROGRÁFICAS DO
NORDESTE SETENTRIONAL

PROGRAMA 34 - PROGRAMA DE RELOCAÇÃO DAS INFRAESTRUTURAS
A SEREM AFETADAS PELA IMPLANTAÇÃO DO EMPREENDIMENTO

Localização/Situação das Infraestruturas

Data: 28/03/2013
Folha nº: 09/11
Revisão nº: 07
Escala: 1: 30.000

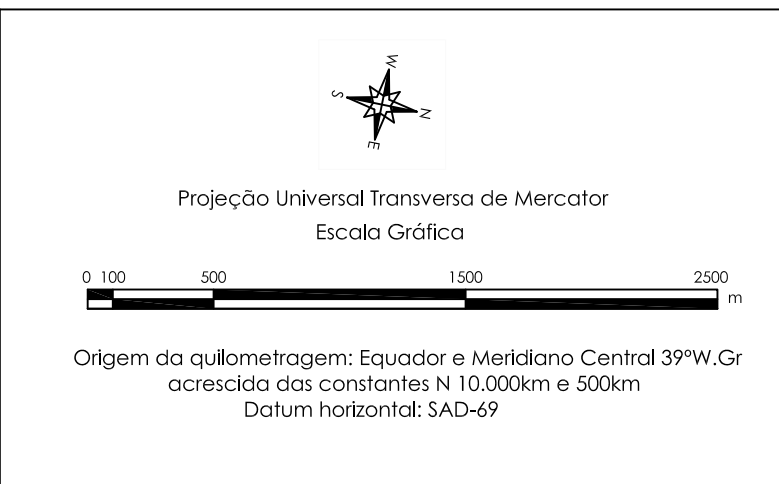
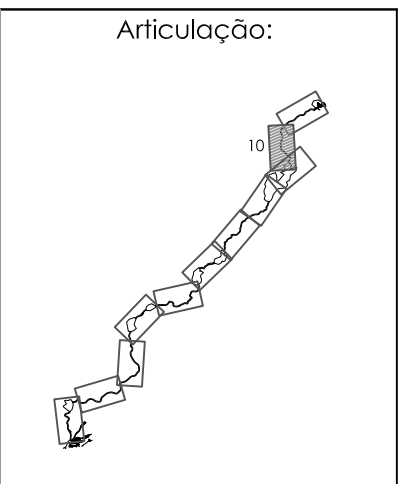
Localização: Eixo Norte - Trecho I
Meta 1N



Especificações - Lote 4	
Nº	Estrutura
121	Estrada vicinal (EN+121-RM1)
122	Rede elétrica - CELPE (EN+122-RM1)
123	Estrada vicinal (EN+123-RM1)
127	Estrada vicinal (EN+125)
128	Rede elétrica - CELPE (EN+154)
130	Estrada vicinal (EN+126)
131	Rede elétrica - COELCE (EN+156)
132	Rede elétrica - COELCE (EN+157)
134	Rede elétrica - COELCE (EN+159)
135	Rede elétrica - COELCE (EN+160)
136	Rede elétrica - COELCE (EN+127)
137	Rede elétrica - COELCE (EN+128)
138	Cabo de Fibra Óptica - Telemar-CE (EN+129)
139	Adutora D=100mm (EN+130)
140	Adutora D=100mm (EN+131)
141	Rodovia Federal BR-116 (EN+132)
142	Rede elétrica - COELCE (EN+133)
143	Estrada vicinal (EN+135)

Legenda

- Infraestruturas a serem relocadas Lote 4.
- Adutoras
- Fibra Óptica
- Rede Elétrica
- Estrada não pavimentada
- Estrada pavimentada
- Estrada solução - Programa 34
- Eixo do Canal
- Cota Máxima dos Reservatórios
- Limite da Desapropriação
- ▭ Ponte - BR / Estaduais
- ▭ Ponte - Vicinais / Canal
- ▭ Passarela



CMT Engenharia Ambiental

Nota Técnica:

Instituto Brasileiro de Geografia e Estatística - IBGE
Projeto Básico Ambiental e Projeto Executivo dos Canais do PISF - MI
Agência Nacional das Águas - ANA
Levantamento de Campo - Equipe Técnica do PISF

Produzido por:	João Carlos Machado Desenhista Técnico	Rúbrica:	
Verificado por:	Fernanda Ferreira de Souza Inspetora Ambiental	Rúbrica:	
Desenho nº:	1711-MAP-1001-92-34-217		

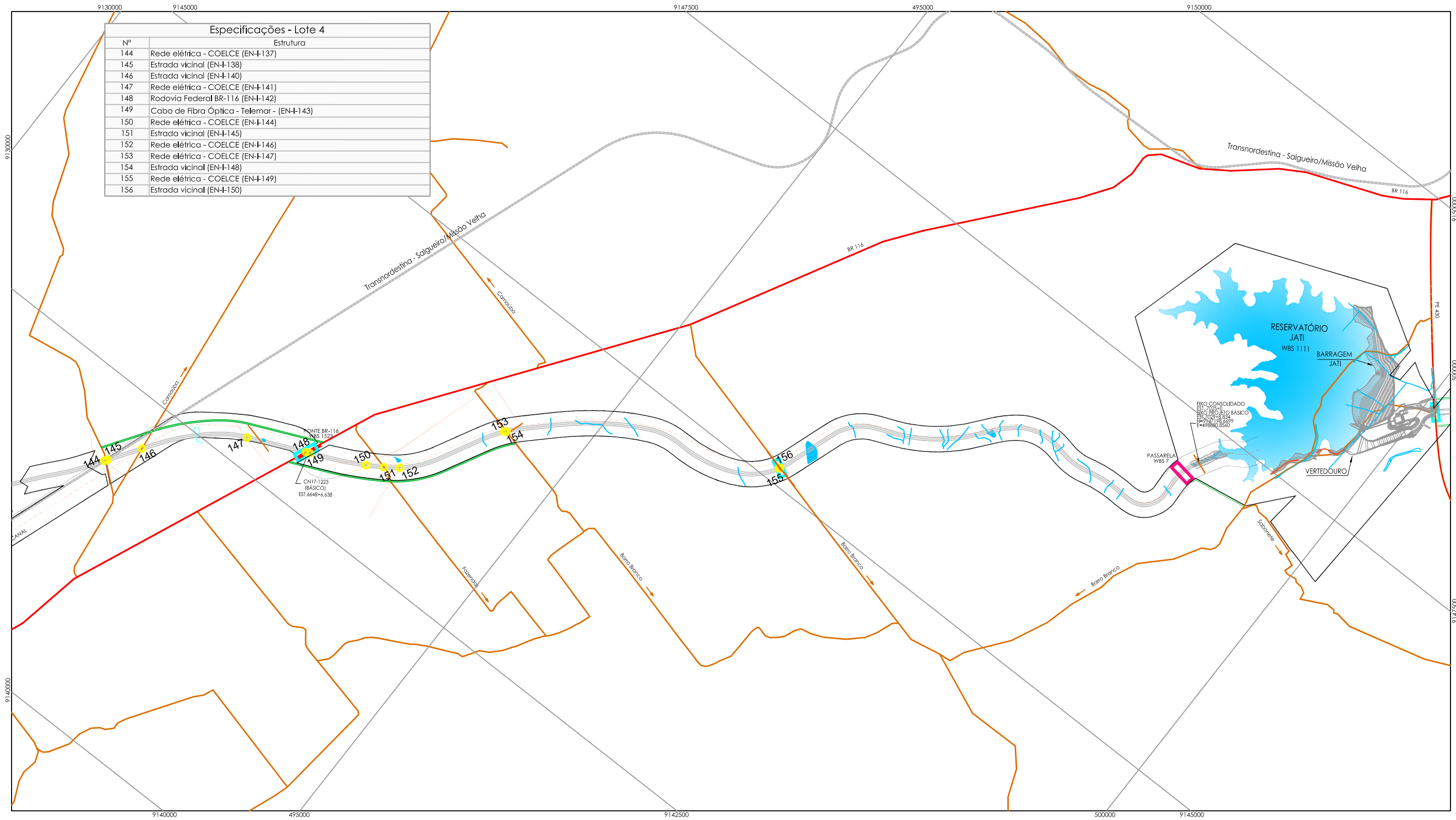
MINISTÉRIO DA INTEGRAÇÃO NACIONAL
PROJETO DE INTEGRAÇÃO DO RIO SÃO FRANCISCO
COM BACIAS HIDROGRÁFICAS DO NORDESTE SETENTRIONAL

PROGRAMA 34 - PROGRAMA DE RELOCAÇÃO DAS INFRAESTRUTURAS A SEREM AFETADAS PELA IMPLANTAÇÃO DO EMPREENDIMENTO

Localização/Situação das Infraestruturas

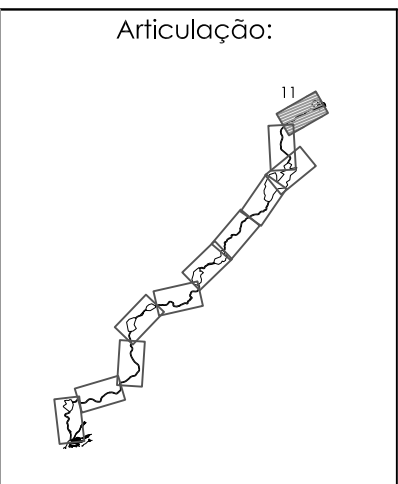
Data:	28/03/2013	Localização:	Eixo Norte - Trecho I Meta 1N
Folha nº:	10/11	Revisão nº:	07
		Escala:	1: 30.000

Especificações - Lote 4	
Nº	Estrutura
144	Rede elétrica - COELCE (EN-I-137)
145	Estrada vicinal (EN-I-138)
146	Estrada vicinal (EN-I-140)
147	Rede elétrica - COELCE (EN-I-141)
148	Rodovia Federal BR-116 (EN-I-142)
149	Cabo de Fibra Óptica - Telemar - (EN-I-143)
150	Rede elétrica - COELCE (EN-I-144)
151	Estrada vicinal (EN-I-145)
152	Rede elétrica - COELCE (EN-I-146)
153	Rede elétrica - COELCE (EN-I-147)
154	Estrada vicinal (EN-I-148)
155	Rede elétrica - COELCE (EN-I-149)
156	Estrada vicinal (EN-I-150)



Legenda

- Infraestruturas a serem relocadas.
- Adutoras
- Fibra Óptica
- Rede Elétrica
- Estrada não pavimentada
- Estrada pavimentada
- Estrada solução - Programa 34
- Eixo do Canal
- Cota Máxima dos Reservatórios
- Limite da Desapropriação
- ▭ Ponte - BR / Estaduais
- ▭ Ponte - Vicinais / Canal
- ▭ Passarela



Projeção Universal Transversa de Mercator
Escala Gráfica

Origem da quilometragem: Equador e Meridiano Central 39°W.Gr
acrescida das constantes N 10.000km e 500km
Datum horizontal: SAD-69

CMT Engenharia Ambiental

Nota Técnica:

Instituto Brasileiro de Geografia e Estatística - IBGE
Projeto Básico Ambiental e Projeto Executivo dos Canais do PISF - MI
Agência Nacional das Águas - ANA
Levantamento de Campo - Equipe Técnica do PISF

Produzido por:	João Carlos Machado Desenhista Técnico	Rúbrica:	
Verificado por:	Fernanda Ferreira de Souza Inspetora Ambiental	Rúbrica:	
Desenho nº:	1711-MAP-1001-92-34-217		

MINISTÉRIO DA INTEGRAÇÃO NACIONAL
PROJETO DE INTEGRAÇÃO DO RIO SÃO FRANCISCO
COM BACIAS HIDROGRÁFICAS DO
NORDESTE SETENTRIONAL

**PROGRAMA 34 - PROGRAMA DE RELOCAÇÃO DAS INFRAESTRUTURAS
A SEREM AFETADAS PELA IMPLANTAÇÃO DO EMPREENDIMENTO**

Localização/Situação das Infraestruturas

Data:	28/03/2013	Localização:	Eixo Norte - Trecho I Meta 1N
Folha nº:	11/11	Revisão nº:	07
		Escala:	1: 30.000