

Especificações - Lote 9	
Nº	Estrutura
5	Rodovia Federal - BR 316 (EL-V-001)
7	Estrada vicinal (EL-V-003)
8	Estrada vicinal (EL-V-008)
39	Rede elétrica - Luz para todos (EL-V-219)

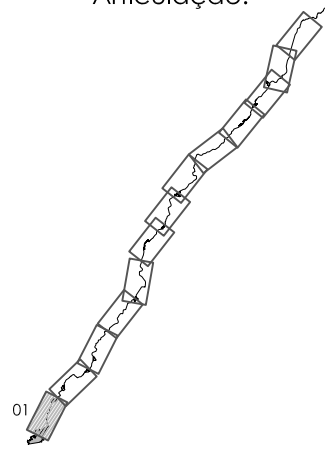
Especificações - 3º BEC	
Nº	Estrutura
1	Estrada vicinal (EL-V-009-RAR)
2	Estrada vicinal (EL-V-011-RAR)
3	Estrada vicinal (EL-V-010-RAR)

Legenda

- Infraestruturas a serem relocadas - Lote 3º BEC.
- Infraestruturas a serem relocadas - Lote 9.

- Adutoras
- Fibra Ótica
- Rede Elétrica
- Estrada não pavimentada
- Estrada pavimentada
- Estrada solução - Programa 34
- Novo Eixo do Canal
- Cota Máxima dos Reservatórios
- Limite da Desapropriação
- Ponte - BR / Estaduais
- Ponte - Vicinais / Canal
- Passarela

Articulação:



Projeção Universal Transversa de Mercator
Escala Gráfica



Origem da quilometragem: Equador e Meridiano Central 39°W.Gr
acrescida das constantes N 10.000km e 500km
Datum horizontal: SAD-69



Nota Técnica:

Instituto Brasileiro de Geografia e Estatística - IBGE
Projeto Básico Ambiental e Projeto Executivo dos Canais do PISF - MI
Agência Nacional das Águas - ANA
Levantamento de Campo - Equipe Técnica do PISF

Produzido por:	João Carlos Machado Desenhista Técnico	Rúbrica:	
Verificado por:	Paulo Rogério Oliveira Coord. Setorial - Trecho V	Rúbrica:	
Desenho nº:	1711-MAP-2001-92-34-203		

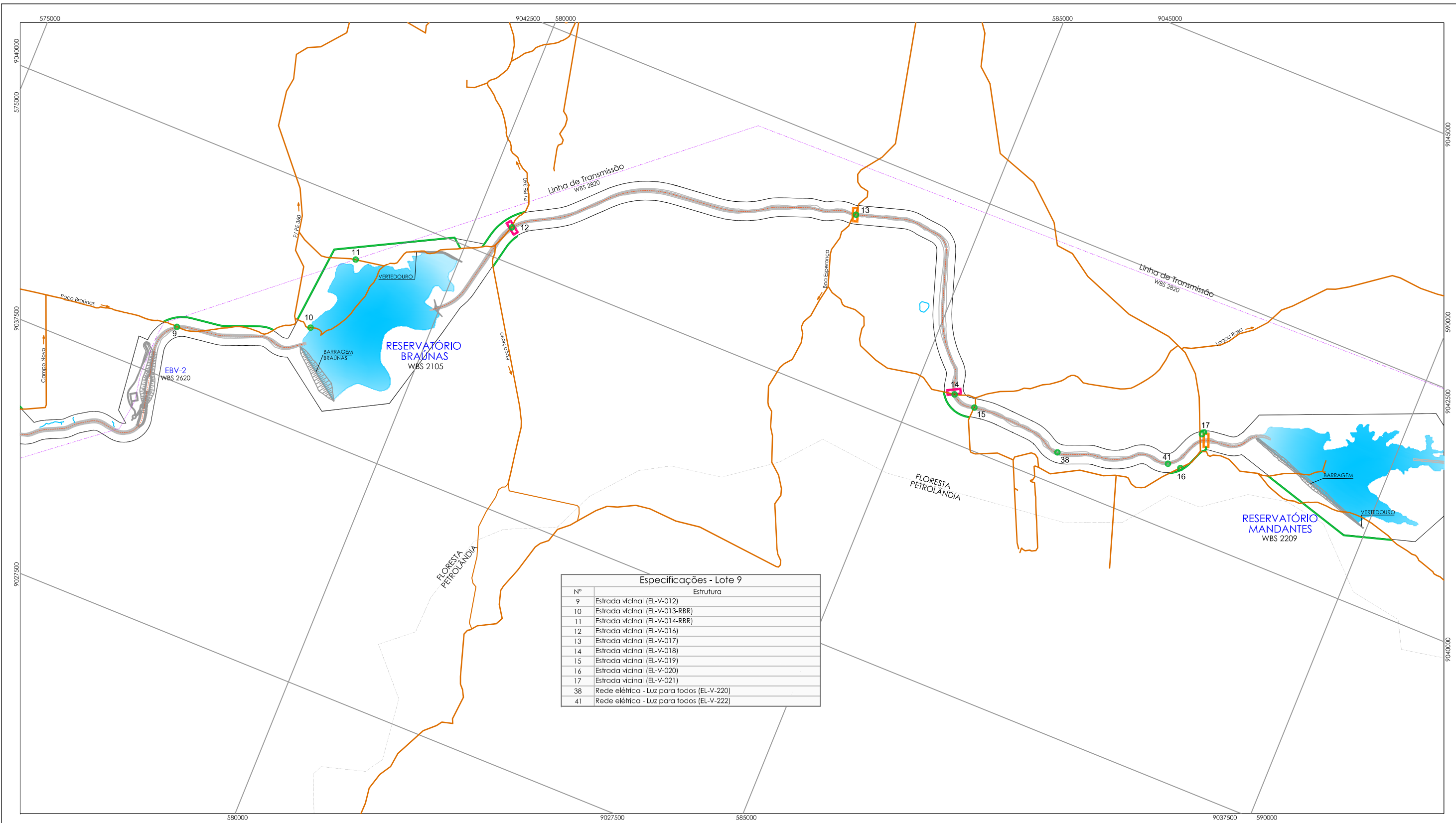


MINISTÉRIO DA INTEGRAÇÃO NACIONAL
PROJETO DE INTEGRAÇÃO DO RIO SÃO FRANCISCO
COM BACIAS HIDROGRÁFICAS DO
NORDESTE SETENTRIONAL

PROGRAMA 34 - PROGRAMA DE RELOCAÇÃO DAS INFRAESTRUTURAS
A SEREM AFETADAS PELA IMPLANTAÇÃO DO EMPREENDIMENTO

Localização/Situação das Infraestruturas

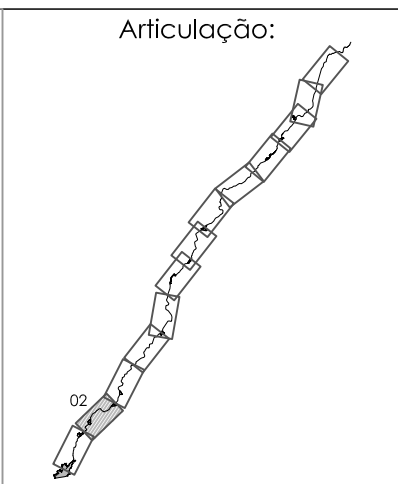
Data:	26/03/2012	Localização:	Eixo Leste - Trecho V (3º BEC)
Folha nº:	01/13	Revisão nº:	05
		Escala:	1: 40.000



Especificações - Lote 9	
Nº	Estrutura
9	Estrada vicinal (EL-V-012)
10	Estrada vicinal (EL-V-013-RBR)
11	Estrada vicinal (EL-V-014-RBR)
12	Estrada vicinal (EL-V-016)
13	Estrada vicinal (EL-V-017)
14	Estrada vicinal (EL-V-018)
15	Estrada vicinal (EL-V-019)
16	Estrada vicinal (EL-V-020)
17	Estrada vicinal (EL-V-021)
38	Rede elétrica - Luz para todos (EL-V-220)
41	Rede elétrica - Luz para todos (EL-V-222)

Legenda

- Infraestruturas a serem relocadas.
- Adutoras
- Fibra Ótica
- Rede Elétrica
- Estrada não pavimentada
- Estrada pavimentada
- Estrada solução - Programa 34
- - - Novo Eixo do Canal
- Cota Máxima dos Reservatórios
- ▭ Ponte - BR / Estaduais
- ▭ Ponte - Vicinais / Canal
- ▭ Passarela



Projeção Universal Transversa de Mercator
Escala Gráfica

Origem da quilometragem: Equador e Meridiano Central 39°W.Gr
acrescida das constantes N 10.000km e 500km
Datum horizontal: SAD-69

CMT Engenharia Ambiental

Nota Técnica:

Instituto Brasileiro de Geografia e Estatística - IBGE
Projeto Básico Ambiental e Projeto Executivo dos Canais do PISF - MI
Agência Nacional das Águas - ANA
Levantamento de Campo - Equipe Técnica do PISF

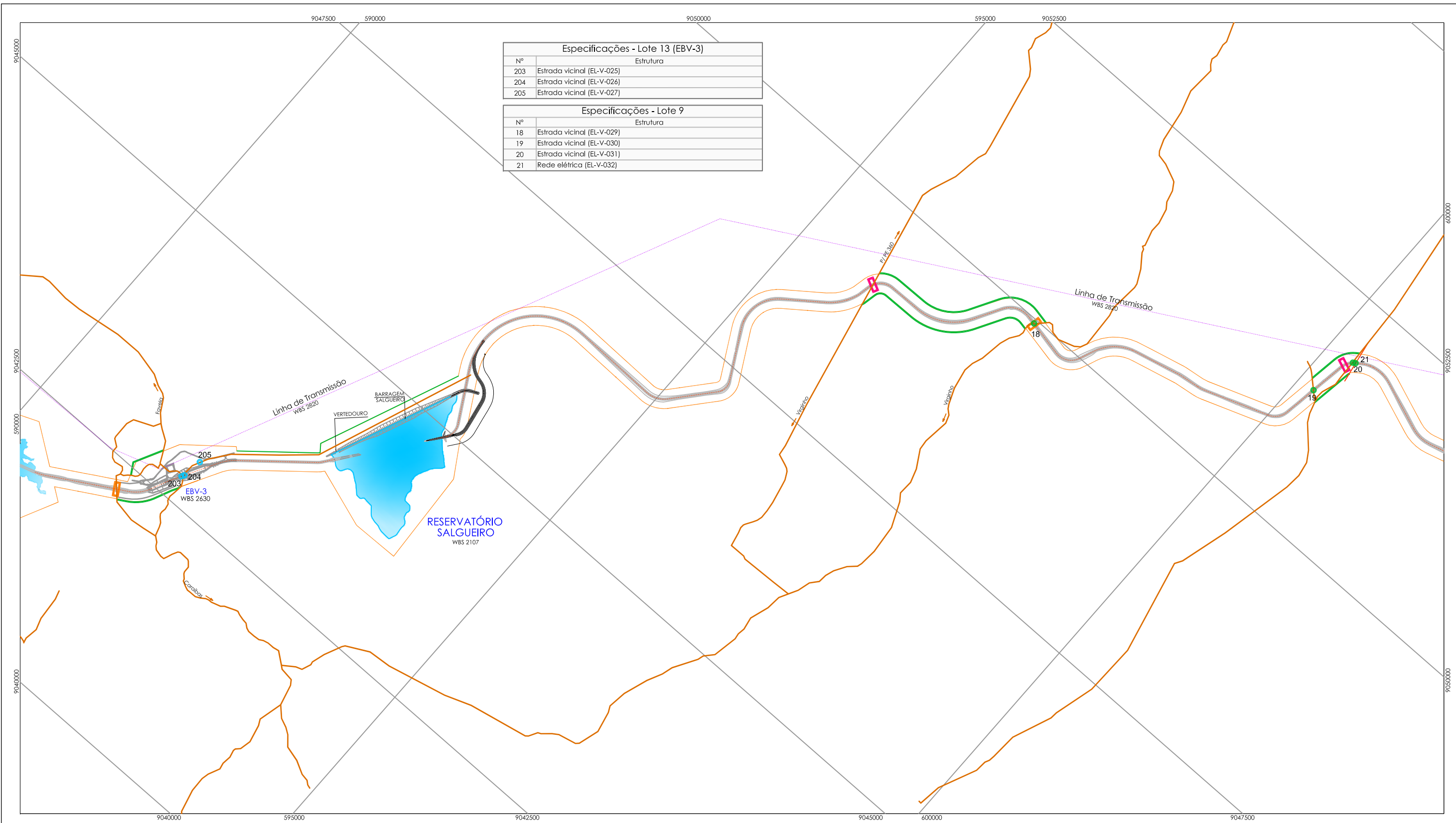
Produzido por:	João Carlos Machado Desenhista Técnico	Rúbrica:	
Verificado por:	Paulo Rogério Oliveira Coord. Setorial - Trecho V	Rúbrica:	
Desenho nº:	1711-MAP-2001-92-34-203		

MINISTÉRIO DA INTEGRAÇÃO NACIONAL
PROJETO DE INTEGRAÇÃO DO RIO SÃO FRANCISCO
COM BACIAS HIDROGRÁFICAS DO
NORDESTE SETENTRIONAL

**PROGRAMA 34 - PROGRAMA DE RELOCAÇÃO DAS INFRAESTRUTURAS
A SEREM AFETADAS PELA IMPLANTAÇÃO DO EMPREENDIMENTO**

Localização/Situação das Infraestruturas

Data:	26/03/2012	Localização:	Eixo Leste - Trecho V (Lote 9)
Folha nº:	02/13	Revisão nº:	05
		Escala:	1: 40.000



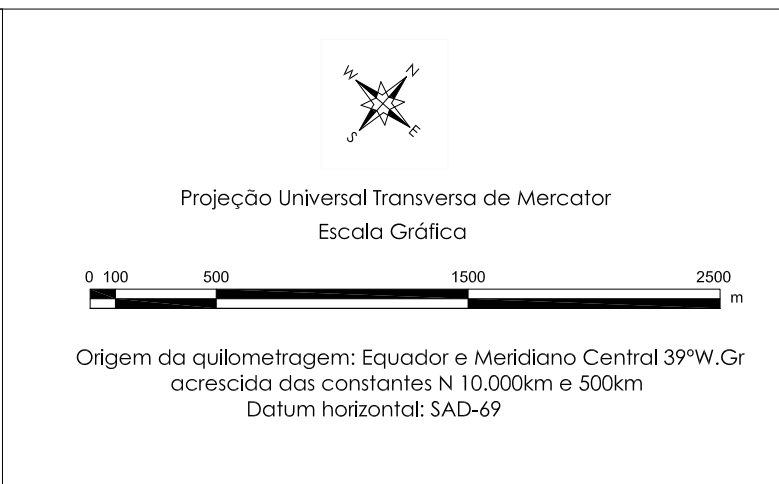
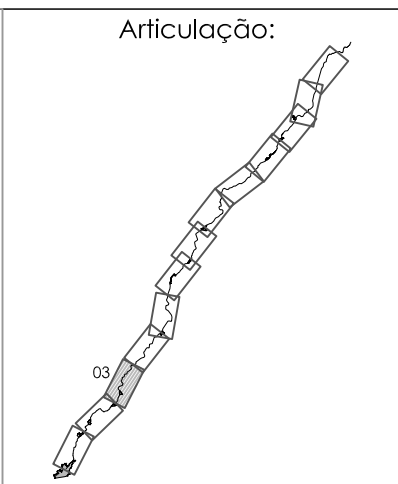
Especificações - Lote 13 (EBV-3)	
Nº	Estrutura
203	Estrada vicinal (EL-V-025)
204	Estrada vicinal (EL-V-026)
205	Estrada vicinal (EL-V-027)

Especificações - Lote 9	
Nº	Estrutura
18	Estrada vicinal (EL-V-029)
19	Estrada vicinal (EL-V-030)
20	Estrada vicinal (EL-V-031)
21	Rede elétrica (EL-V-032)

Legenda

- Infraestruturas a serem relocadas - Lote 9.
- Infraestruturas a serem relocadas - Lote 13.

- Adutoras
- Fibra Ótica
- Rede Elétrica
- Estrada não pavimentada
- Estrada pavimentada
- Estrada solução - Programa 34
- Novo Eixo do Canal
- Cota Máxima dos Reservatórios
- Limite da Desapropriação
- Ponte - BR / Estaduais
- Ponte - Vicinais / Canal
- Passarela



CMT Engenharia Ambiental

Nota Técnica:

Instituto Brasileiro de Geografia e Estatística - IBGE
Projeto Básico Ambiental e Projeto Executivo dos Canais do PISF - MI
Agência Nacional das Águas - ANA
Levantamento de Campo - Equipe Técnica do PISF

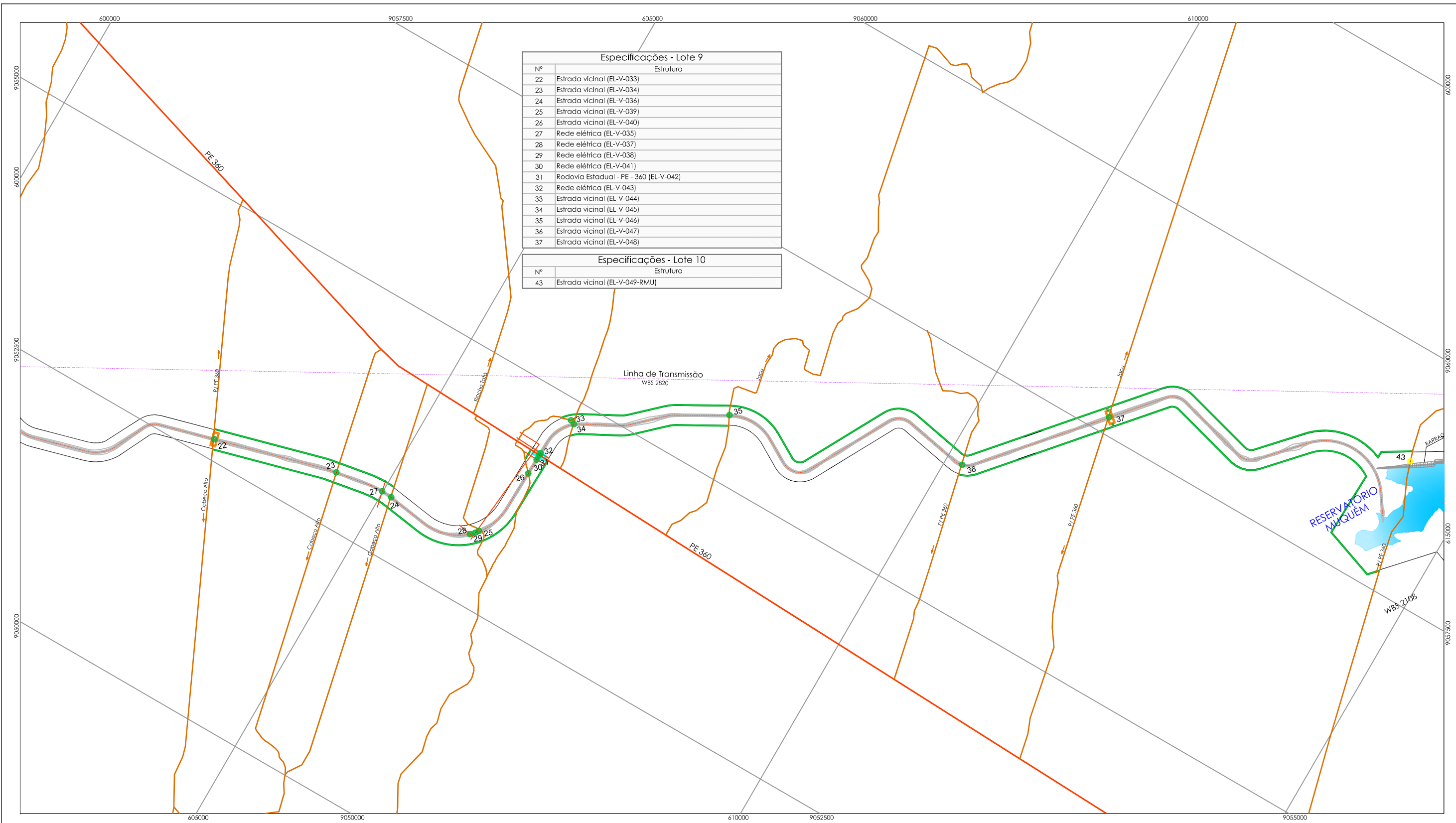
Produzido por:	João Carlos Machado Desenhista Técnico	Rúbrica:	
Verificado por:	Paulo Rogério Oliveira Coord. Setorial - Trecho V	Rúbrica:	
Desenho nº:	1711-MAP-2001-92-34-203		

MINISTÉRIO DA INTEGRAÇÃO NACIONAL
PROJETO DE INTEGRAÇÃO DO RIO SÃO FRANCISCO
COM BACIAS HIDROGRÁFICAS DO
NORDESTE SETENTRIONAL

**PROGRAMA 34 - PROGRAMA DE RELOCAÇÃO DAS INFRAESTRUTURAS
A SEREM AFETADAS PELA IMPLANTAÇÃO DO EMPREENDIMENTO**

Localização/Situação das Infraestruturas

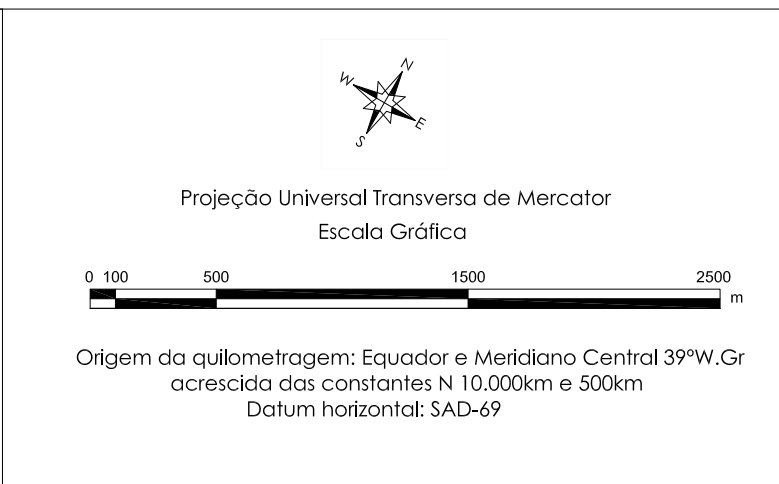
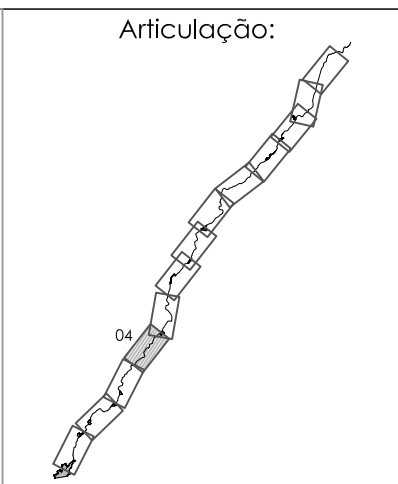
Data:	26/03/2012	Localização:	Eixo Leste - Trecho V (Lote 9 e Lote 13 (EBV-03))
Folha nº:	03/13	Revisão nº:	05
		Escala:	1: 40.000



Especificações - Lote 9	
Nº	Estrutura
22	Estrada vicinal (EL-V-033)
23	Estrada vicinal (EL-V-034)
24	Estrada vicinal (EL-V-036)
25	Estrada vicinal (EL-V-039)
26	Estrada vicinal (EL-V-040)
27	Rede elétrica (EL-V-035)
28	Rede elétrica (EL-V-037)
29	Rede elétrica (EL-V-038)
30	Rede elétrica (EL-V-041)
31	Rodovia Estadual - PE - 360 (EL-V-042)
32	Rede elétrica (EL-V-043)
33	Estrada vicinal (EL-V-044)
34	Estrada vicinal (EL-V-045)
35	Estrada vicinal (EL-V-046)
36	Estrada vicinal (EL-V-047)
37	Estrada vicinal (EL-V-048)

Especificações - Lote 10	
Nº	Estrutura
43	Estrada vicinal (EL-V-049-RMU)

- Legenda**
- Infraestruturas a serem relocadas - Lote 9.
 - Infraestruturas a serem relocadas - Lote 10.
 - Adutoras
 - Fibra Ótica
 - Rede Elétrica
 - Estrada não pavimentada
 - Estrada pavimentada
 - Estrada solução - Programa 34
 - Novo Eixo do Canal
 - Cota Máxima dos Reservatórios
 - Limite da Desapropriação
 - Ponte - BR / Estaduais
 - Ponte - Vicinais / Canal
 - Passarela



CMT engenharia Ambiental

Nota Técnica:

Instituto Brasileiro de Geografia e Estatística - IBGE
Projeto Básico Ambiental e Projeto Executivo dos Canais do PISF - MI
Agência Nacional das Águas - ANA
Levantamento de Campo - Equipe Técnica do PISF

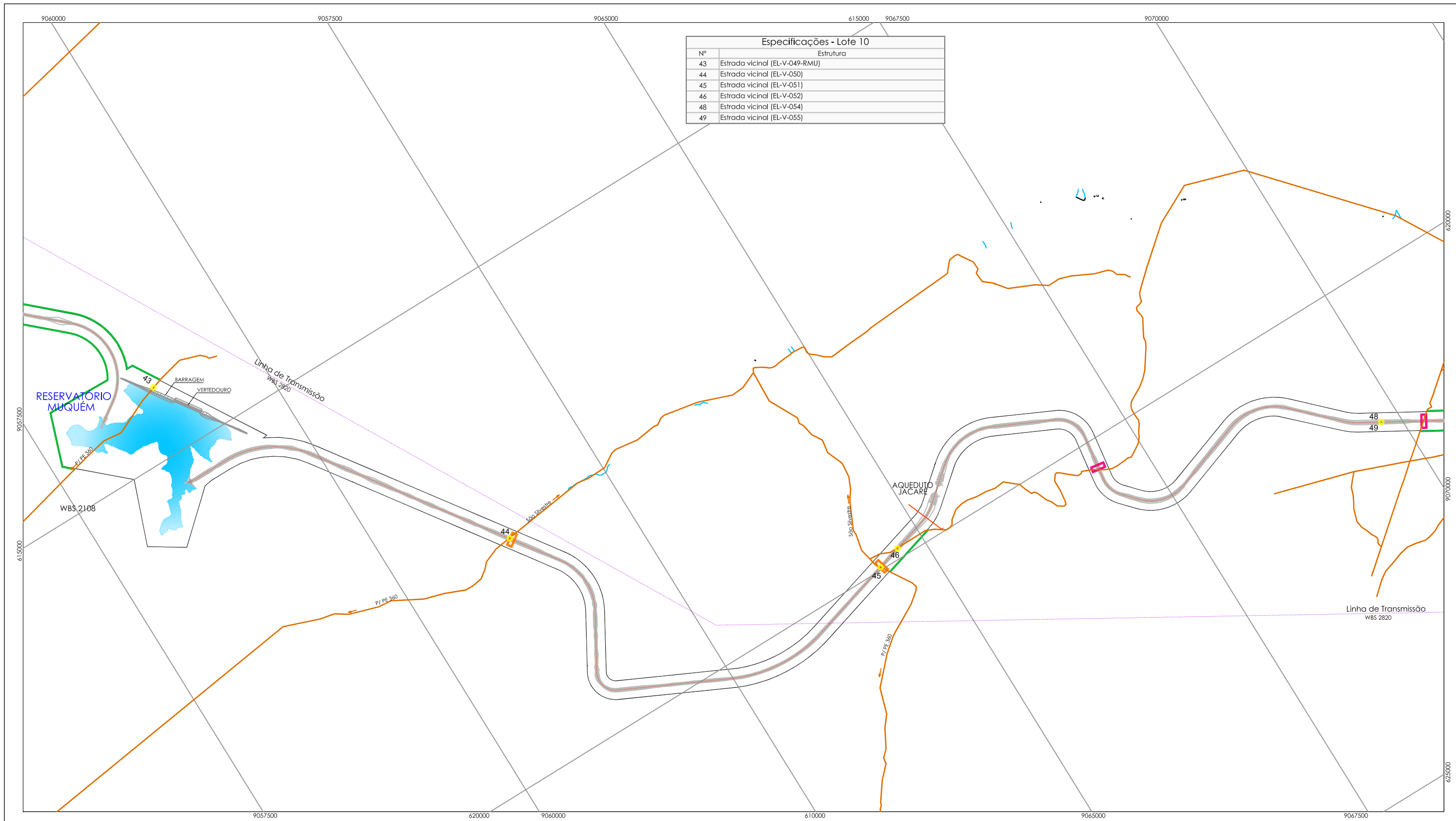
Produzido por:	João Carlos Machado Desenhista Técnico	Rúbrica:	
Verificado por:	Paulo Rogério Oliveira Coord. Setorial - Trecho V	Rúbrica:	
Desenho nº:	1711-MAP-2001-92-34-203		

MINISTÉRIO DA INTEGRAÇÃO NACIONAL
PROJETO DE INTEGRAÇÃO DO RIO SÃO FRANCISCO
COM BACIAS HIDROGRÁFICAS DO
NORDESTE SETENTRIONAL

**PROGRAMA 34 - PROGRAMA DE RELOCAÇÃO DAS INFRAESTRUTURAS
A SEREM AFETADAS PELA IMPLANTAÇÃO DO EMPREENDIMENTO**

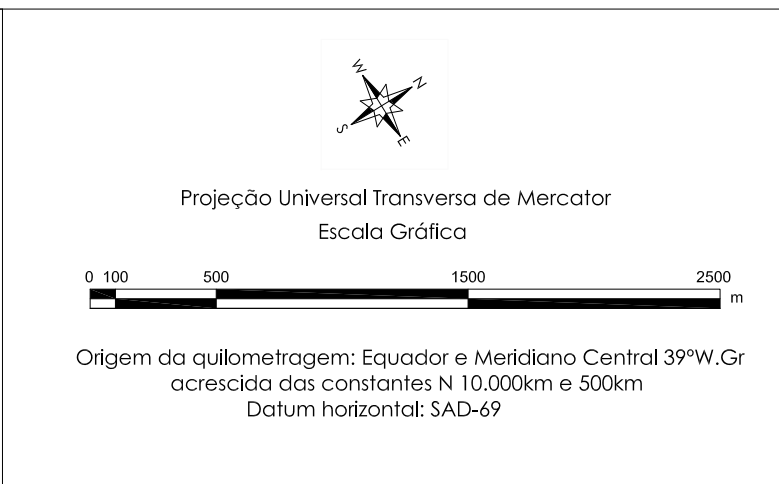
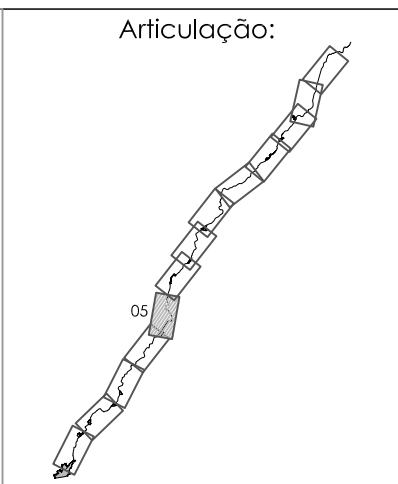
Localização/Situação das Infraestruturas

Data:	17/10/2011	Localização:	Eixo Leste - Trecho V (Lote 9)
Folha nº:	04/13	Revisão nº:	05
Escala:	1: 40.000		



Especificações - Lote 10	
Nº	Estrutura
43	Estrada vicinal (EL-V-049-RMU)
44	Estrada vicinal (EL-V-050)
45	Estrada vicinal (EL-V-051)
46	Estrada vicinal (EL-V-052)
48	Estrada vicinal (EL-V-054)
49	Estrada vicinal (EL-V-055)

- Legenda**
- Infraestruturas a serem relocadas - Lote 10.
 - Adutoras
 - Fibra Ótica
 - Rede Elétrica
 - Estrada não pavimentada
 - Estrada pavimentada
 - Estrada solução - Programa 34
 - Novo Eixo do Canal
 - Cota Máxima dos Reservatórios
 - Limite da Desapropriação
 - Ponte - BR / Estaduais
 - Ponte - Vicinais / Canal
 - Passarela



CMT Engenharia Ambiental

Nota Técnica:

Instituto Brasileiro de Geografia e Estatística - IBGE
Projeto Básico Ambiental e Projeto Executivo dos Canais do PISF - MI
Agência Nacional das Águas - ANA
Levantamento de Campo - Equipe Técnica do PISF

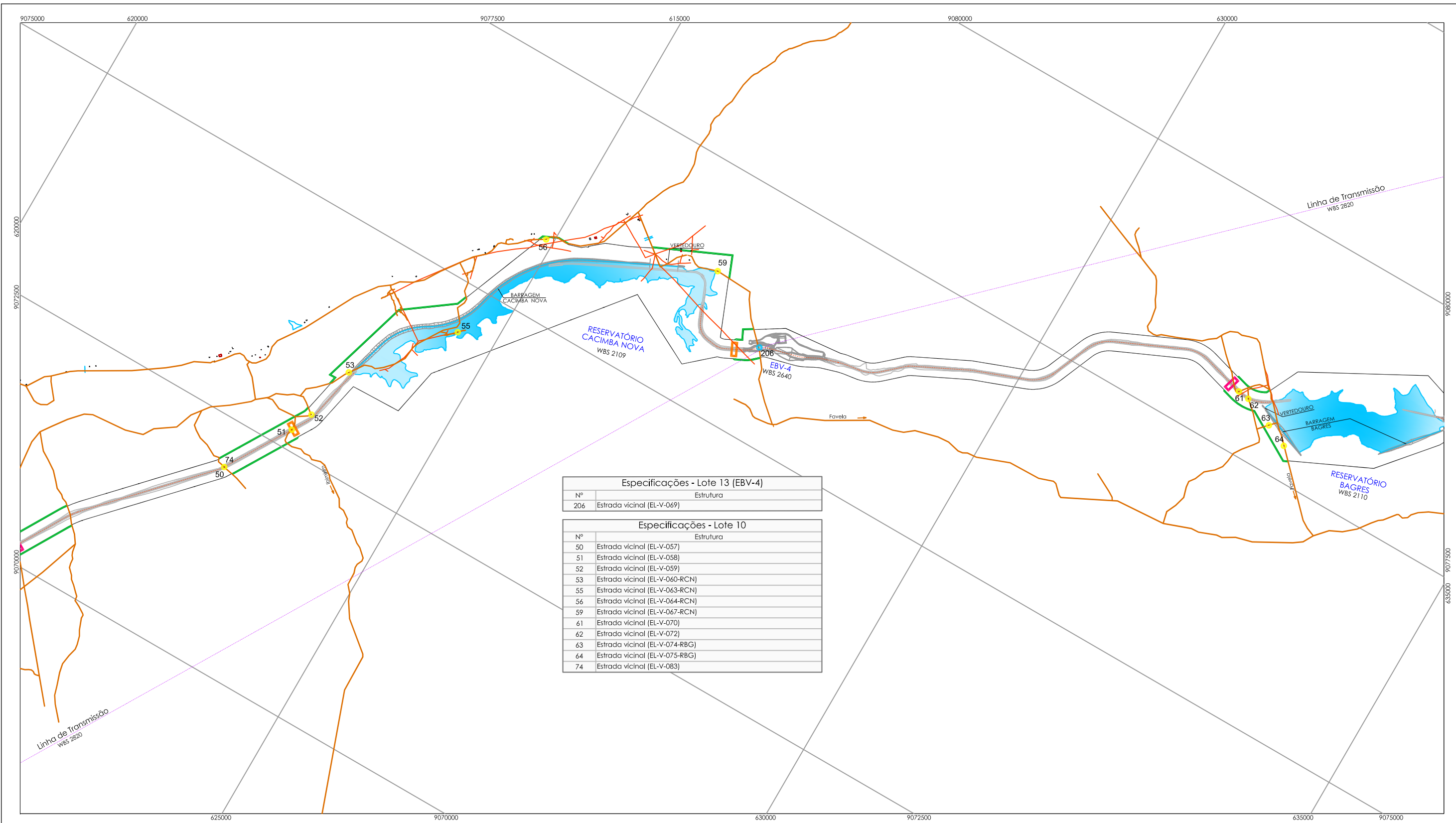
Produzido por:	João Carlos Machado Desenhista Técnico	Rúbrica:	
Verificado por:	Paulo Rogério Oliveira Coord. Setorial - Trecho V	Rúbrica:	
Desenho nº:	1711-MAP-2001-92-34-203		

MINISTÉRIO DA INTEGRAÇÃO NACIONAL
PROJETO DE INTEGRAÇÃO DO RIO SÃO FRANCISCO
COM BACIAS HIDROGRÁFICAS DO
NORDESTE SETENTRIONAL

**PROGRAMA 34 - PROGRAMA DE RELOCAÇÃO DAS INFRAESTRUTURAS
A SEREM AFETADAS PELA IMPLANTAÇÃO DO EMPREENDIMENTO**

Localização/Situação das Infraestruturas

Data:	26/03/2012	Localização:	Eixo Leste - Trecho V (Lote 10)
Folha nº:	05/13	Revisão nº:	05
		Escala:	1: 40.000

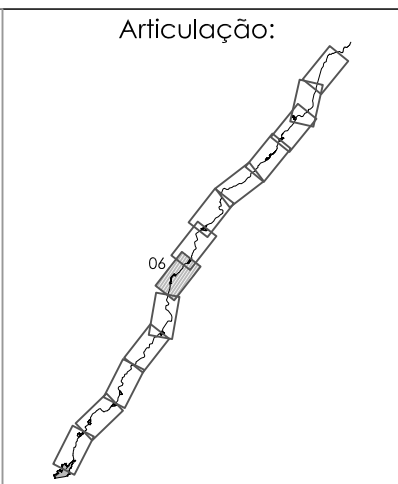


Especificações - Lote 13 (EBV-4)	
Nº	Estrutura
206	Estrada vicinal (EL-V-069)

Especificações - Lote 10	
Nº	Estrutura
50	Estrada vicinal (EL-V-057)
51	Estrada vicinal (EL-V-058)
52	Estrada vicinal (EL-V-059)
53	Estrada vicinal (EL-V-060-RCN)
55	Estrada vicinal (EL-V-063-RCN)
56	Estrada vicinal (EL-V-064-RCN)
59	Estrada vicinal (EL-V-067-RCN)
61	Estrada vicinal (EL-V-070)
62	Estrada vicinal (EL-V-072)
63	Estrada vicinal (EL-V-074-RBG)
64	Estrada vicinal (EL-V-075-RBG)
74	Estrada vicinal (EL-V-083)

Legenda

- Infraestruturas a serem relocadas - Lote 10.
- Infraestruturas a serem relocadas - Lote 13.
- Adutoras
- Fibra Ótica
- Rede Elétrica
- Estrada não pavimentada
- Estrada pavimentada
- Estrada solução - Programa 34
- Novo Eixo do Canal
- Cota Máxima dos Reservatórios
- Limite da Desapropriação
- Ponte - BR / Estaduais
- Ponte - Vicinais / Canal
- Passarela



Projeção Universal Transversa de Mercator
Escala Gráfica

Origem da quilometragem: Equador e Meridiano Central 39°W.Gr
acrescida das constantes N 10.000km e 500km
Datum horizontal: SAD-69

Nota Técnica:

Instituto Brasileiro de Geografia e Estatística - IBGE
Projeto Básico Ambiental e Projeto Executivo dos Canais do PISF - MI
Agência Nacional das Águas - ANA
Levantamento de Campo - Equipe Técnica do PISF

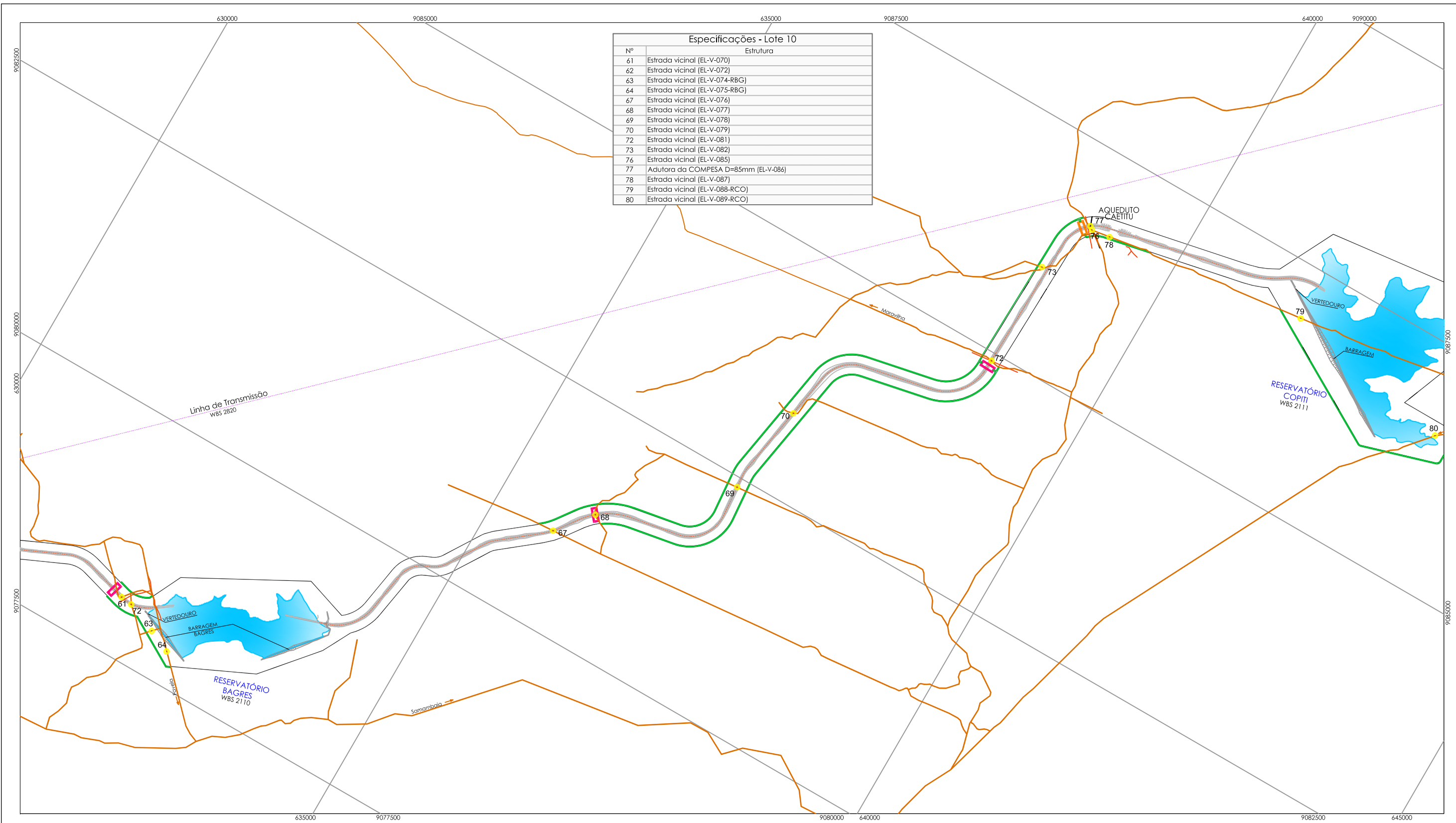
Produzido por: João Carlos Machado Desenhista Técnico	Rúbrica:
Verificado por: Paulo Rogério Oliveira Coord. Setorial - Trecho V	Rúbrica:
Desenho nº: 1711-MAP-2001-92-34-203	

MINISTÉRIO DA INTEGRAÇÃO NACIONAL
PROJETO DE INTEGRAÇÃO DO RIO SÃO FRANCISCO
COM BACIAS HIDROGRÁFICAS DO
NORDESTE SETENTRIONAL

**PROGRAMA 34 - PROGRAMA DE RELOCAÇÃO DAS INFRAESTRUTURAS
A SEREM AFETADAS PELA IMPLANTAÇÃO DO EMPREENDIMENTO**

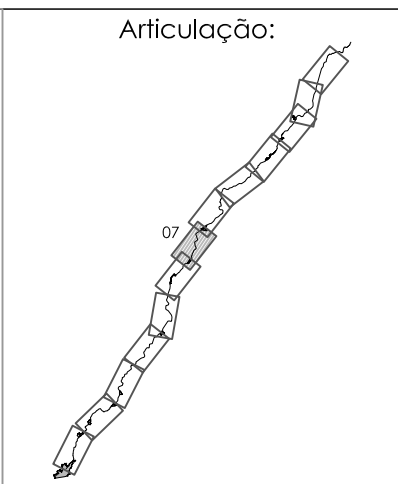
Localização/Situação das Infraestruturas

Data: 26/03/2012	Localização: Eixo Leste - Trecho V (Lote 13 (EBV-04) Lote 10)	
Folha nº: 06/13	Revisão nº: 05	Escala: 1: 40.000



Especificações - Lote 10	
Nº	Estrutura
61	Estrada vicinal [EL-V-070]
62	Estrada vicinal [EL-V-072]
63	Estrada vicinal [EL-V-074-RBG]
64	Estrada vicinal [EL-V-075-RBG]
67	Estrada vicinal [EL-V-076]
68	Estrada vicinal [EL-V-077]
69	Estrada vicinal [EL-V-078]
70	Estrada vicinal [EL-V-079]
72	Estrada vicinal [EL-V-081]
73	Estrada vicinal [EL-V-082]
76	Estrada vicinal [EL-V-085]
77	Adutora da COMPESA D=85mm [EL-V-086]
78	Estrada vicinal [EL-V-087]
79	Estrada vicinal [EL-V-088-RCO]
80	Estrada vicinal [EL-V-089-RCO]

- Legenda**
- Infraestruturas a serem relocadas - Lote 10.
 - Adutoras
 - Fibra Ótica
 - Rede Elétrica
 - Estrada não pavimentada
 - Estrada pavimentada
 - Estrada solução - Programa 34
 - Novo Eixo do Canal
 - Cota Máxima dos Reservatórios
 - Limite da Desapropriação
 - ▭ Ponte - BR / Estaduais
 - ▭ Ponte - Vicinais / Canal
 - ▭ Passarela



Projeção Universal Transversa de Mercator
Escala Gráfica

Origem da quilometragem: Equador e Meridiano Central 39°W.Gr
acrescida das constantes N 10.000km e 500km
Datum horizontal: SAD-69

CMT engenharia Ambiental

Nota Técnica:

Instituto Brasileiro de Geografia e Estatística - IBGE
Projeto Básico Ambiental e Projeto Executivo dos Canais do PISF - MI
Agência Nacional das Águas - ANA
Levantamento de Campo - Equipe Técnica do PISF

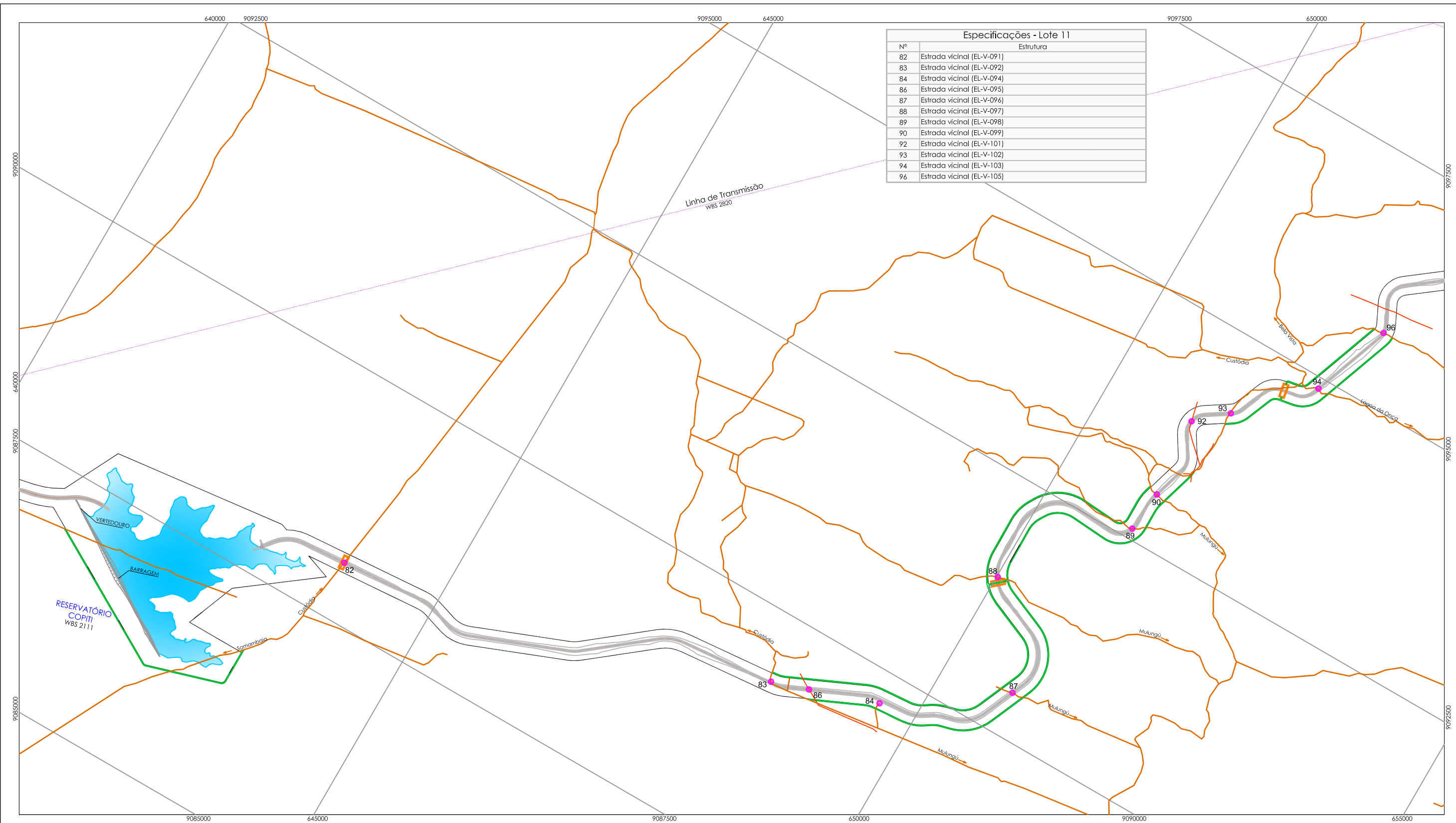
Produzido por:	João Carlos Machado Desenhista Técnico	Rúbrica:	
Verificado por:	Paulo Rogério Oliveira Coord. Setorial - Trecho V	Rúbrica:	
Desenho nº:	1711-MAP-2001-92-34-203		

MINISTÉRIO DA INTEGRAÇÃO NACIONAL
PROJETO DE INTEGRAÇÃO DO RIO SÃO FRANCISCO
COM BACIAS HIDROGRÁFICAS DO
NORDESTE SETENTRIONAL

PROGRAMA 34 - PROGRAMA DE RELOCAÇÃO DAS INFRAESTRUTURAS
A SEREM AFETADAS PELA IMPLANTAÇÃO DO EMPREENDIMENTO

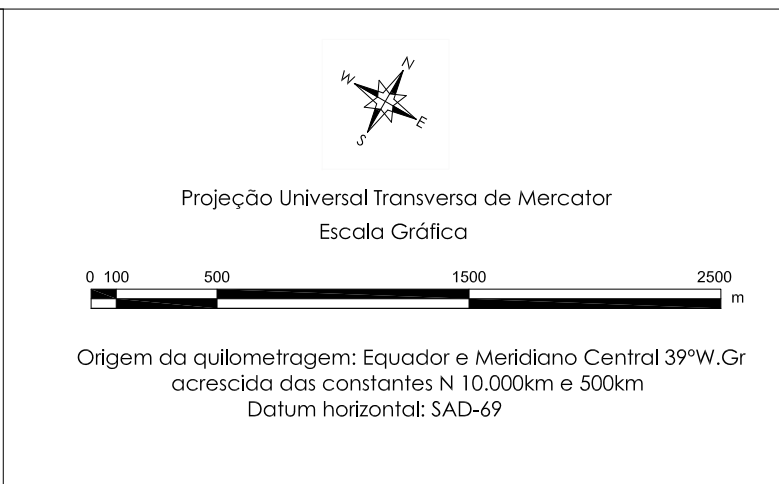
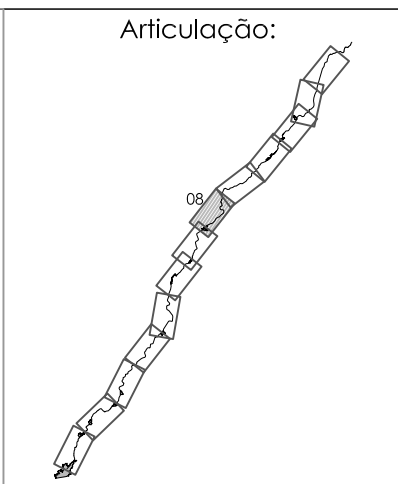
Localização/Situação das Infraestruturas

Data:	26/03/2012	Localização:	Eixo Leste - Trecho V (Lote 10)
Folha nº:	07/13	Revisão nº:	05
		Escala:	1: 40.000



Especificações - Lote 11	
Nº	Estrutura
82	Estrada vicinal (EL-V-091)
83	Estrada vicinal (EL-V-092)
84	Estrada vicinal (EL-V-094)
86	Estrada vicinal (EL-V-095)
87	Estrada vicinal (EL-V-096)
88	Estrada vicinal (EL-V-097)
89	Estrada vicinal (EL-V-098)
90	Estrada vicinal (EL-V-099)
92	Estrada vicinal (EL-V-101)
93	Estrada vicinal (EL-V-102)
94	Estrada vicinal (EL-V-103)
96	Estrada vicinal (EL-V-105)

Legenda	
	Infraestruturas a serem relocadas - Lote 11.
	Adutoras
	Fibra Ótica
	Rede Elétrica
	Estrada não pavimentada
	Estrada pavimentada
	Estrada solução - Programa 34
	Novo Eixo do Canal
	Cota Máxima dos Reservatórios
	Limite da Desapropriação
	Ponte - BR / Estaduais
	Ponte - Vicinais / Canal
	Passarela



CMT Engenharia Ambiental

Nota Técnica:

Instituto Brasileiro de Geografia e Estatística - IBGE
 Projeto Básico Ambiental e Projeto Executivo dos Canais do PISF - MI
 Agência Nacional das Águas - ANA
 Levantamento de Campo - Equipe Técnica do PISF

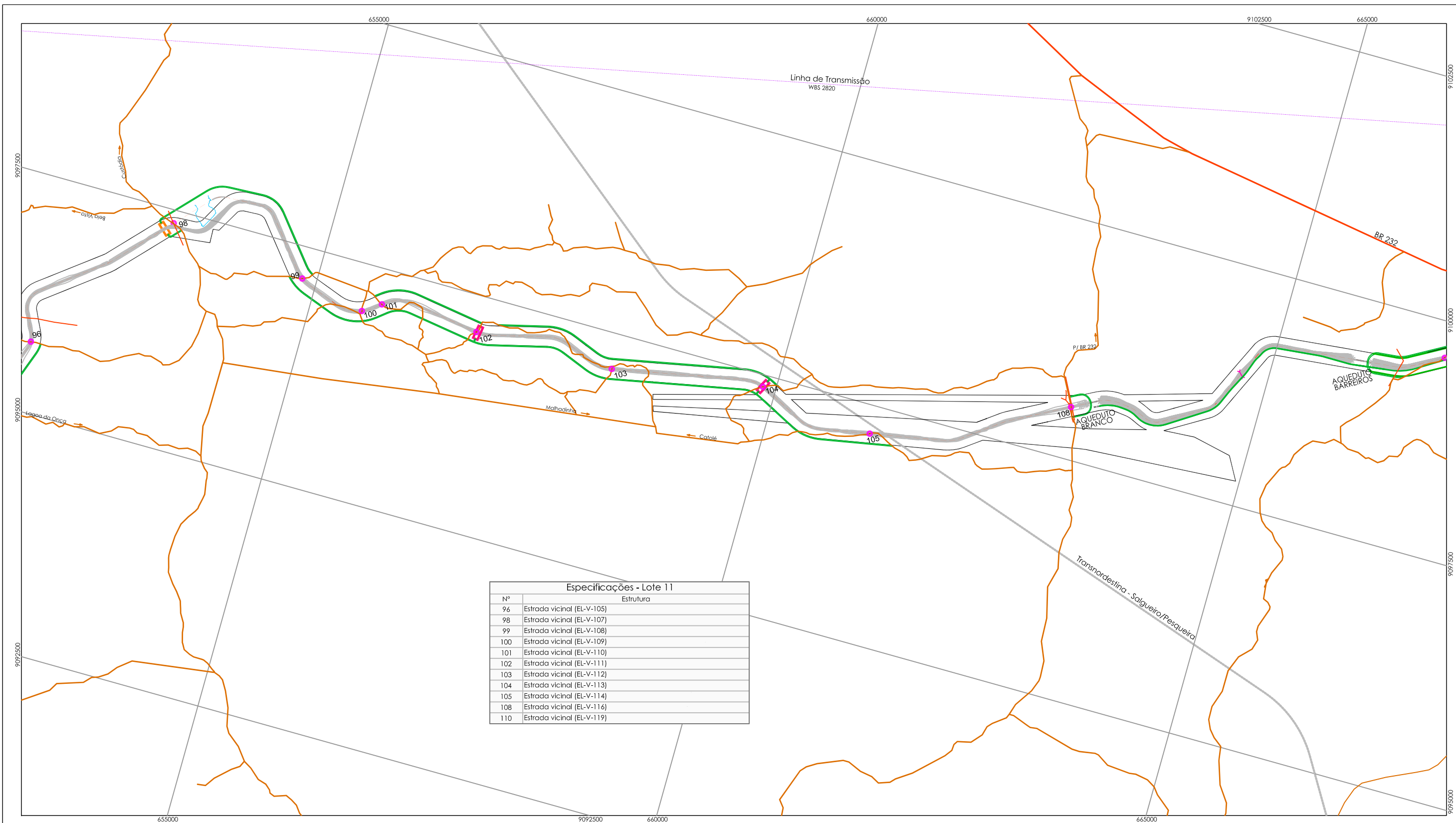
Produzido por:	João Carlos Machado Desenhista Técnico	Rúbrica:	
Verificado por:	Paulo Rogério Oliveira Coord. Setorial - Trecho V	Rúbrica:	
Desenho nº:	1711-MAP-2001-92-34-203		

MINISTÉRIO DA INTEGRAÇÃO NACIONAL
 PROJETO DE INTEGRAÇÃO DO RIO SÃO FRANCISCO
 COM BACIAS HIDROGRÁFICAS DO NORDESTE SETENTRIONAL

PROGRAMA 34 - PROGRAMA DE RELOCAÇÃO DAS INFRAESTRUTURAS
 A SEREM AFETADAS PELA IMPLANTAÇÃO DO EMPREENDIMENTO

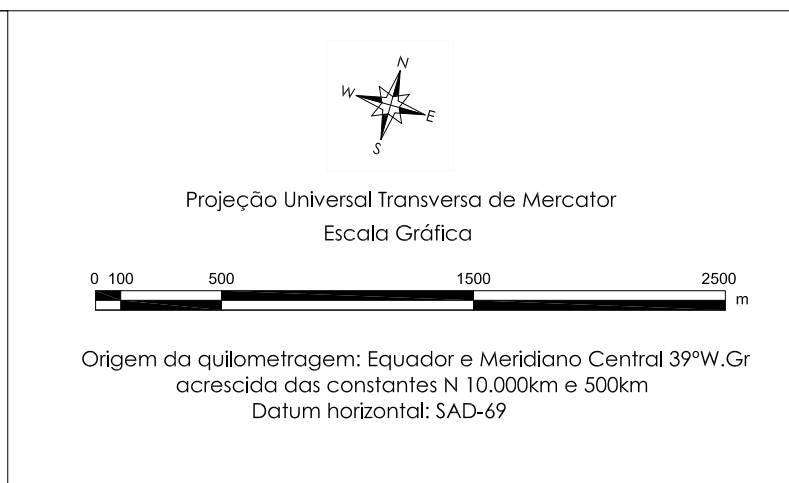
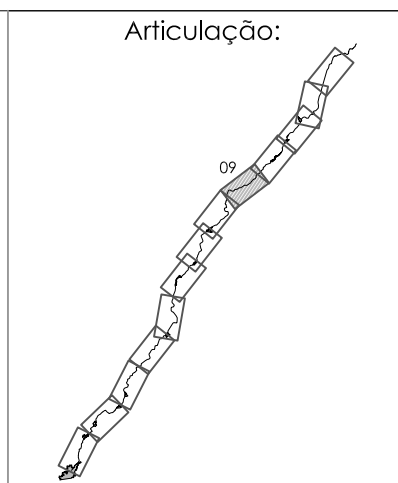
Localização/Situação das Infraestruturas

Data:	26/03/2012	Localização:	Eixo Leste - Trecho V (Lote 11)
Folha nº:	08/13	Revisão nº:	05
		Escala:	1: 40.000



Legenda

- Infraestruturas a serem relocadas - Lote 11.
- Adutoras
- Fibra Ótica
- Rede Elétrica
- Estrada não pavimentada
- Estrada pavimentada
- Estrada solução - Programa 34
- Novo Eixo do Canal
- Cota Máxima dos Reservatórios
- Limite da Desapropriação
- Ponte - BR / Estaduais
- Ponte - Vicinais / Canal
- Passarela



CMT
engenharia **Ambiental**

Nota Técnica:
Instituto Brasileiro de Geografia e Estatística - IBGE
Projeto Básico Ambiental e Projeto Executivo dos Cancis do PISF - MI
Agência Nacional das Águas - ANA
Levantamento de Campo - Equipe Técnica do PISF

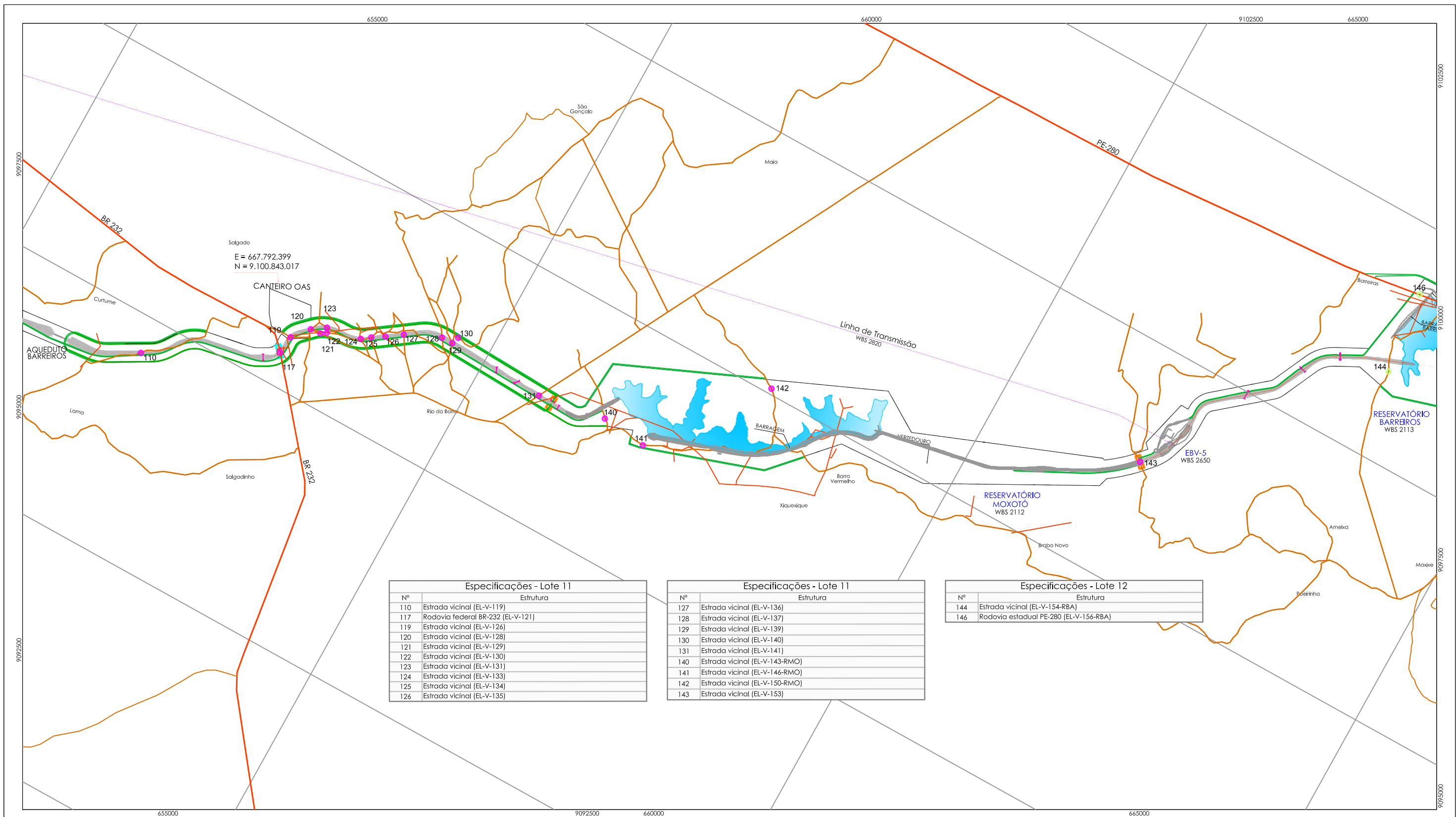
Produzido por: João Carlos Machado Desenhista Técnico	Rúbrica:
Verificado por: Paulo Rogério Oliveira Coord. Setorial - Trecho V	Rúbrica:
Desenho nº: 1711-MAP-2001-92-34-203	

MINISTÉRIO DA INTEGRAÇÃO NACIONAL
PROJETO DE INTEGRAÇÃO DO RIO SÃO FRANCISCO
COM BACIAS HIDROGRÁFICAS DO
NORDESTE SETENTRIONAL

**PROGRAMA 34 - PROGRAMA DE RELOCAÇÃO DAS INFRAESTRUTURAS
A SEREM AFETADAS PELA IMPLANTAÇÃO DO EMPREENDIMENTO**

Localização/Situação das Infraestruturas

Data: 26/03/2012	Localização: Eixo Leste - Trecho V (Lote 11)
Folha nº: 09/13	Revisão nº: 05
Escala: 1: 40.000	



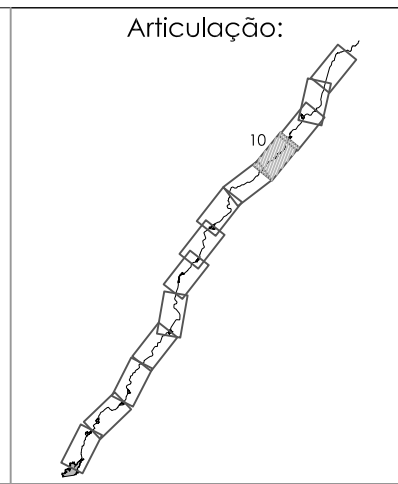
Especificações - Lote 11	
Nº	Estrutura
110	Estrada vicinal (EL-V-119)
117	Rodovia federal BR-232 (EL-V-121)
119	Estrada vicinal (EL-V-126)
120	Estrada vicinal (EL-V-128)
121	Estrada vicinal (EL-V-129)
122	Estrada vicinal (EL-V-130)
123	Estrada vicinal (EL-V-131)
124	Estrada vicinal (EL-V-133)
125	Estrada vicinal (EL-V-134)
126	Estrada vicinal (EL-V-135)

Especificações - Lote 11	
Nº	Estrutura
127	Estrada vicinal (EL-V-136)
128	Estrada vicinal (EL-V-137)
129	Estrada vicinal (EL-V-139)
130	Estrada vicinal (EL-V-140)
131	Estrada vicinal (EL-V-141)
140	Estrada vicinal (EL-V-143-RMO)
141	Estrada vicinal (EL-V-146-RMO)
142	Estrada vicinal (EL-V-150-RMO)
143	Estrada vicinal (EL-V-153)

Especificações - Lote 12	
Nº	Estrutura
144	Estrada vicinal (EL-V-154-RBA)
146	Rodovia estadual PE-280 (EL-V-156-RBA)

Legenda

- Infraestruturas a serem relocadas - Lote 11.
- Infraestruturas a serem relocadas - Lote 12.
- Adutoras
- Fibra Ótica
- Rede Elétrica
- Estrada não pavimentada
- Estrada pavimentada
- Estrada solução - Programa 34
- Novo Eixo do Canal
- Cota Máxima dos Reservatórios
- Limite da Desapropriação
- ▭ Ponte - BR / Estaduais
- ▭ Ponte - Vicinais / Canal
- ▭ Passarela



Projeção Universal Transversa de Mercator
 Escala Gráfica

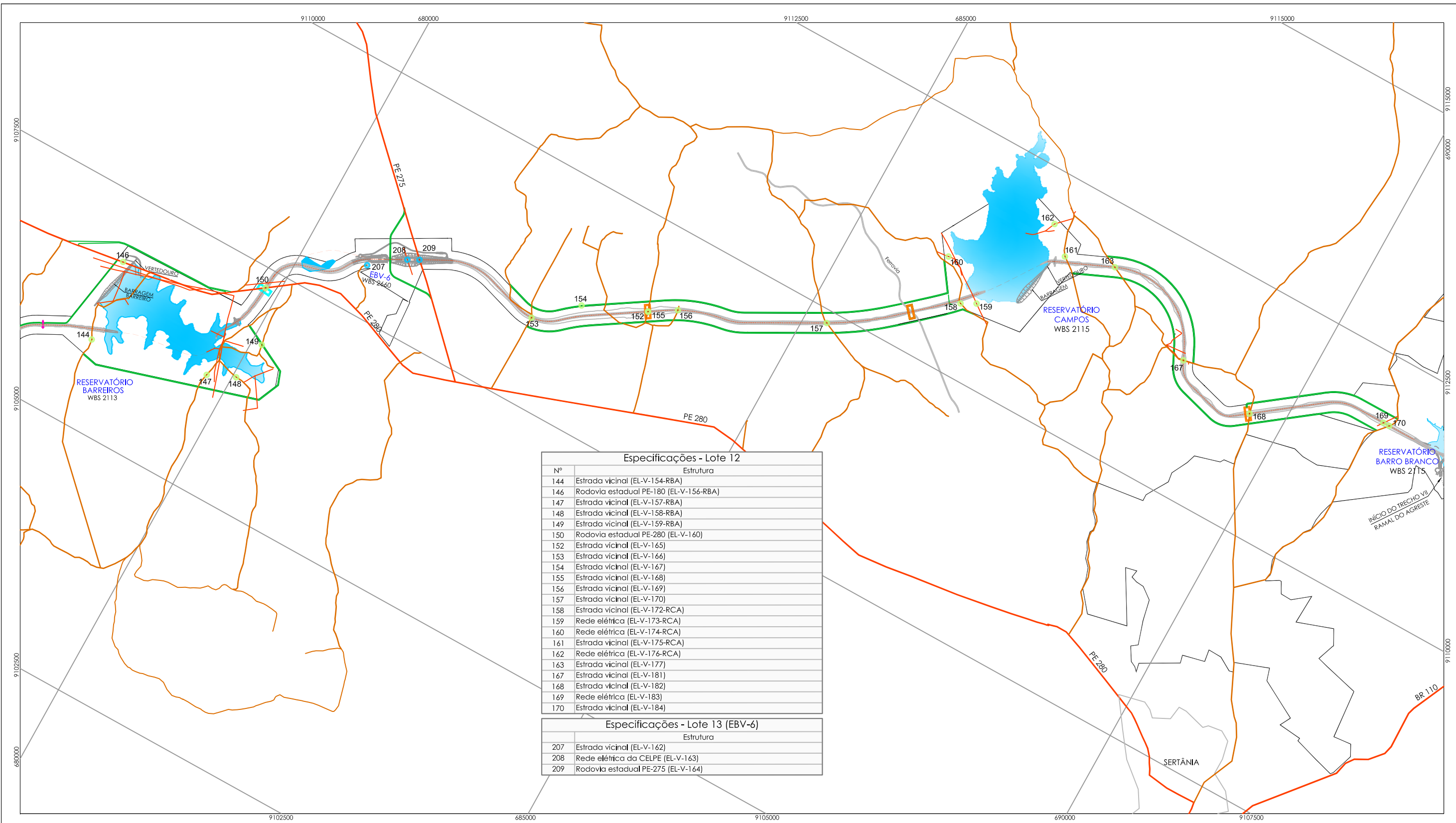
 Origem da quilometragem: Equador e Meridiano Central 39°W. Gr
 acrescida das constantes N 10.000km e 500km
 Datum horizontal: SAD-69

Nota Técnica:
 Instituto Brasileiro de Geografia e Estatística - IBGE
 Projeto Básico Ambiental e Projeto Executivo dos Canais do PISF - MI
 Agência Nacional das Águas - ANA
 Levantamento de Campo - Equipe Técnica do PISF

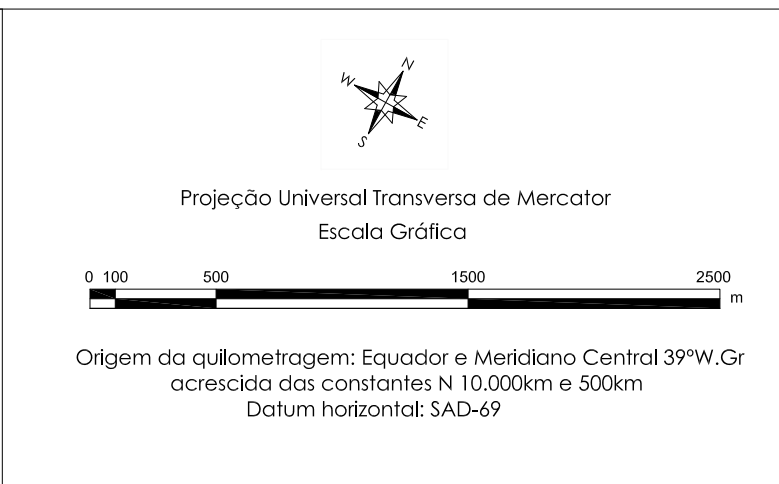
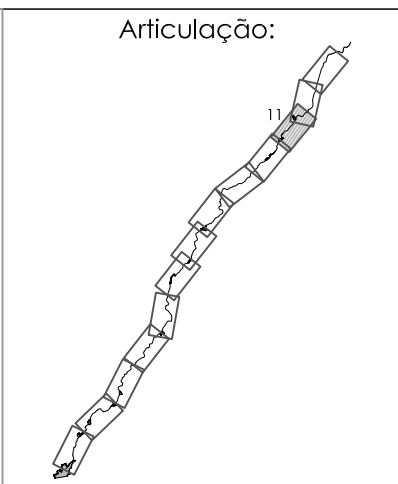
Produzido por: João Carlos Machado Desenhista Técnico	Rúbrica:
Verificado por: Paulo Rogério Oliveira Coord. Setorial - Trecho V	Rúbrica:
Desenho nº: 1711-MAP-2001-92-34-203	

MINISTÉRIO DA INTEGRAÇÃO NACIONAL
 PROJETO DE INTEGRAÇÃO DO RIO SÃO FRANCISCO
 COM BACIAS HIDROGRÁFICAS DO
 NORDESTE SETENTRIONAL
**PROGRAMA 34 - PROGRAMA DE RELOCAÇÃO DAS INFRAESTRUTURAS
 A SEREM AFETADAS PELA IMPLANTAÇÃO DO EMPREENDIMENTO**
Localização/Situação das Infraestruturas

Data: 26/03/2012		Localização: Eixo Leste - Trecho V (Lote 11 e Lote 12)	
Folha nº: 10/13	Revisão nº: 05	Escala: 1: 40.000	



- Legenda**
- Infraestruturas a serem relocadas - Lote 13.
 - Infraestruturas a serem relocadas - Lote 12.
 - Adutoras
 - Fibra Óptica
 - Rede Elétrica
 - Estrada não pavimentada
 - Estrada pavimentada
 - Estrada solução - Programa 34
 - Novo Eixo do Canal
 - Cota Máxima dos Reservatórios
 - Limite da Desapropriação
 - ▭ Ponte - BR / Estaduais
 - ▭ Ponte - Vicinais / Canal
 - ▭ Passarela



CMT engenharia Ambiental

Nota Técnica:

Instituto Brasileiro de Geografia e Estatística - IBGE
Projeto Básico Ambiental e Projeto Executivo dos Canais do PISF - MI
Agência Nacional das Águas - ANA
Levantamento de Campo - Equipe Técnica do PISF

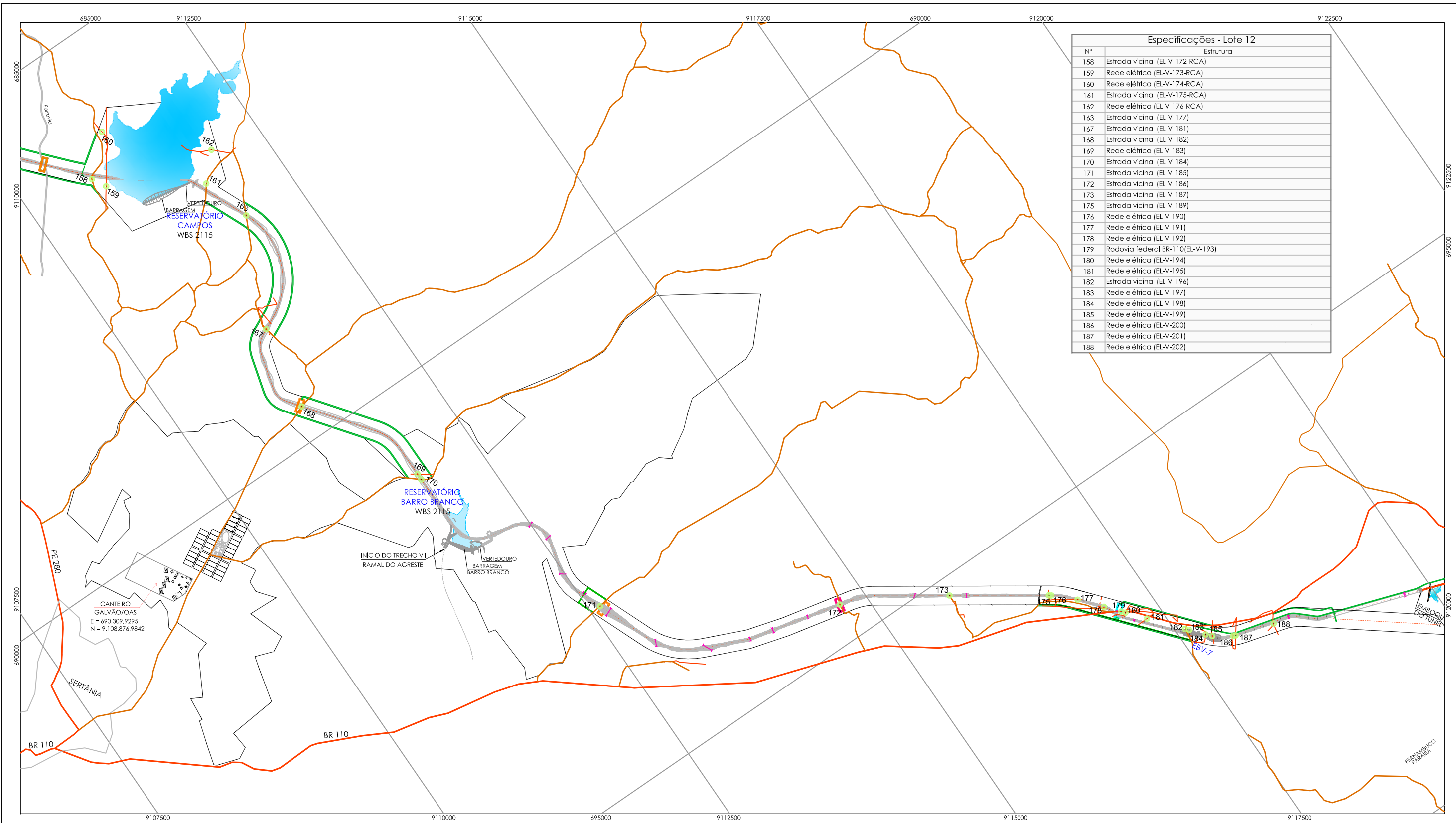
Produzido por:	João Carlos Machado Desenhista Técnico	Rúbrica:	
Verificado por:	Paulo Rogério Oliveira Coord. Setorial - Trecho V	Rúbrica:	
Desenho nº:	1711-MAP-2001-92-34-203		

MINISTÉRIO DA INTEGRAÇÃO NACIONAL
PROJETO DE INTEGRAÇÃO DO RIO SÃO FRANCISCO
COM BACIAS HIDROGRÁFICAS DO
NORDESTE SETENTRIONAL

**PROGRAMA 34 - PROGRAMA DE RELOCAÇÃO DAS INFRAESTRUTURAS
A SEREM AFETADAS PELA IMPLANTAÇÃO DO EMPREENDIMENTO**

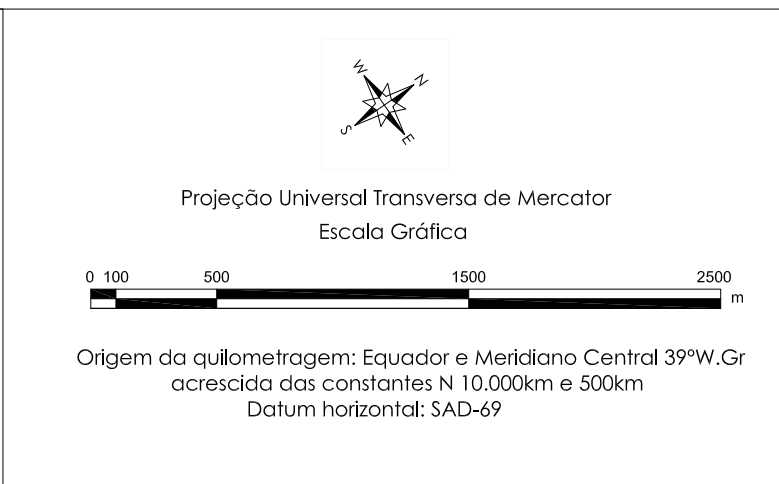
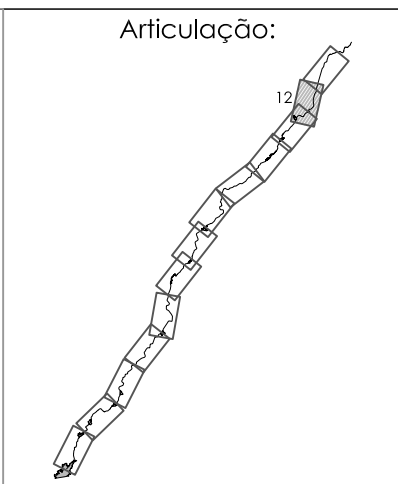
Localização/Situação das Infraestruturas

Data:	26/03/2012	Localização:	Eixo Leste - Trecho V (Lote 12 e Lote 13 (EBV-6))
Folha nº:	11/13	Revisão nº:	05
		Escala:	1: 40.000



Especificações - Lote 12	
Nº	Estrutura
158	Estrada vicinal (EL-V-172-RCA)
159	Rede elétrica (EL-V-173-RCA)
160	Rede elétrica (EL-V-174-RCA)
161	Estrada vicinal (EL-V-175-RCA)
162	Rede elétrica (EL-V-176-RCA)
163	Estrada vicinal (EL-V-177)
167	Estrada vicinal (EL-V-181)
168	Estrada vicinal (EL-V-182)
169	Rede elétrica (EL-V-183)
170	Estrada vicinal (EL-V-184)
171	Estrada vicinal (EL-V-185)
172	Estrada vicinal (EL-V-186)
173	Estrada vicinal (EL-V-187)
175	Estrada vicinal (EL-V-189)
176	Rede elétrica (EL-V-190)
177	Rede elétrica (EL-V-191)
178	Rede elétrica (EL-V-192)
179	Rodovia federal BR-110(EL-V-193)
180	Rede elétrica (EL-V-194)
181	Rede elétrica (EL-V-195)
182	Estrada vicinal (EL-V-196)
183	Rede elétrica (EL-V-197)
184	Rede elétrica (EL-V-198)
185	Rede elétrica (EL-V-199)
186	Rede elétrica (EL-V-200)
187	Rede elétrica (EL-V-201)
188	Rede elétrica (EL-V-202)

- Legenda**
- Infraestruturas a serem relocadas - Lote 12.
 - Adutoras
 - Fibra Ótica
 - Rede Elétrica
 - Estrada não pavimentada
 - Estrada pavimentada
 - Estrada solução - Programa 34
 - Novo Eixo do Canal
 - Cota Máxima dos Reservatórios
 - Limite da Desapropriação
 - ▭ Ponte - BR / Estaduais
 - ▭ Ponte - Vicinais / Canal
 - ▭ Passarela



CMT Engenharia Ambiental

Nota Técnica:

Instituto Brasileiro de Geografia e Estatística - IBGE
Projeto Básico Ambiental e Projeto Executivo dos Canais do PISF - MI
Agência Nacional das Águas - ANA
Levantamento de Campo - Equipe Técnica do PISF

Produzido por: João Carlos Machado
Desenhista Técnico

Verificado por: Paulo Rogério Oliveira
Coord. Setorial - Trecho V

Desenho nº: 1711-MAP-2001-92-34-203

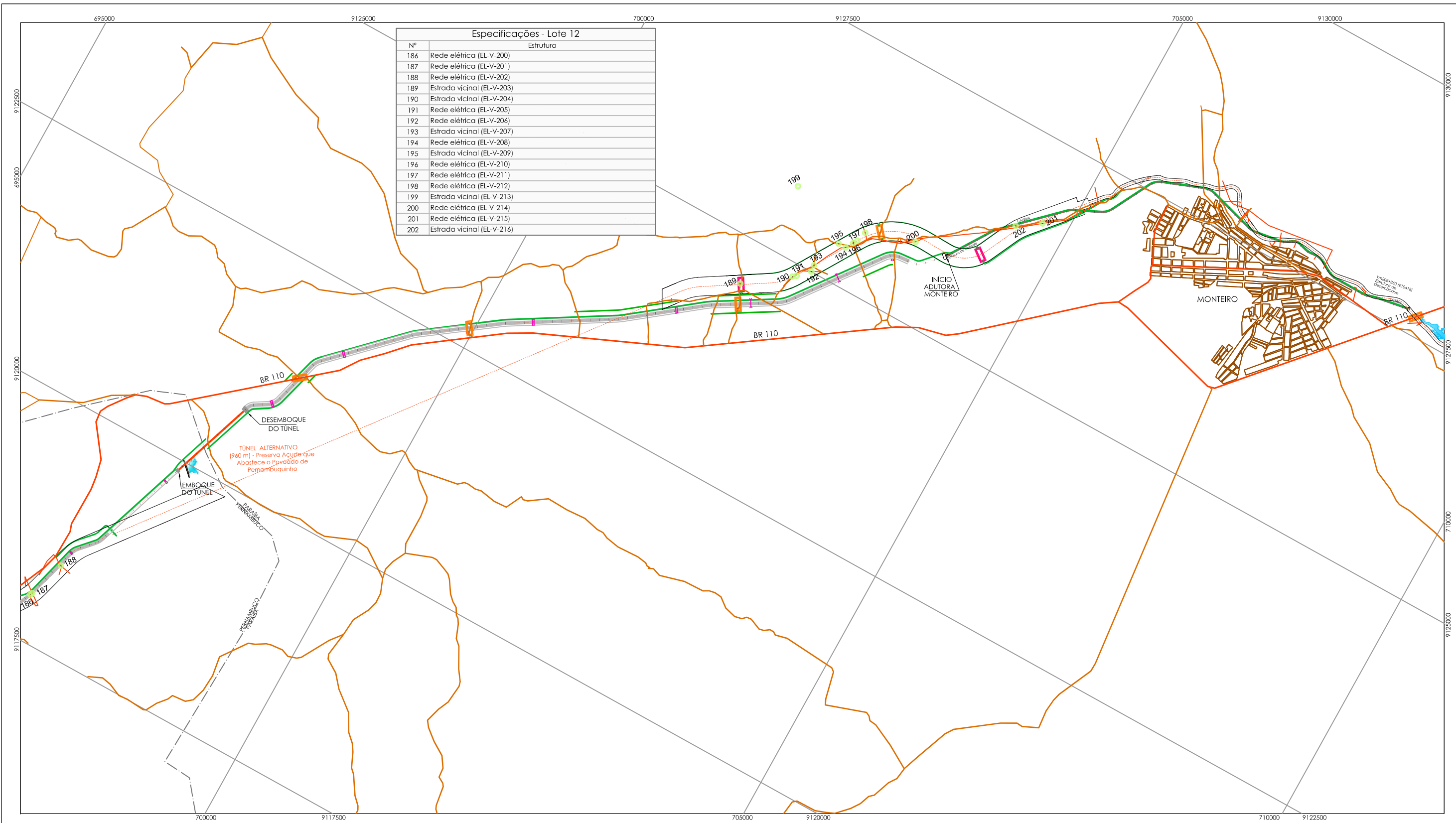
MINISTÉRIO DA INTEGRAÇÃO NACIONAL
PROJETO DE INTEGRAÇÃO DO RIO SÃO FRANCISCO
COM BACIAS HIDROGRÁFICAS DO
NORDESTE SETENTRIONAL

PROGRAMA 34 - PROGRAMA DE RELOCAÇÃO DAS INFRAESTRUTURAS
A SEREM AFETADAS PELA IMPLANTAÇÃO DO EMPREENDIMENTO

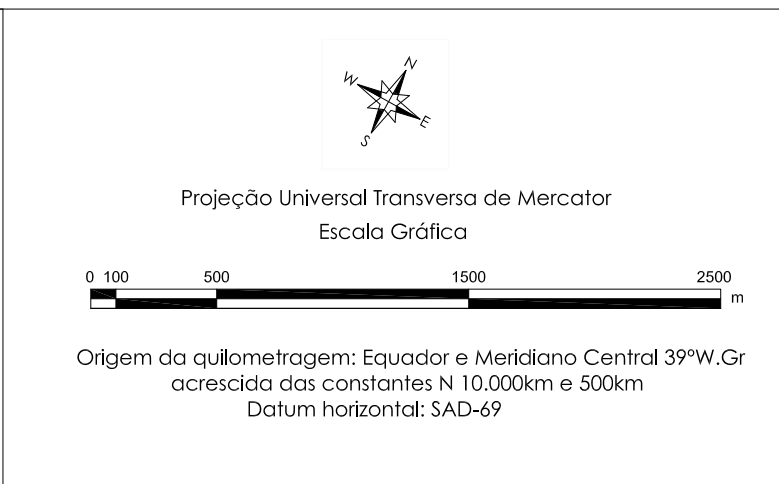
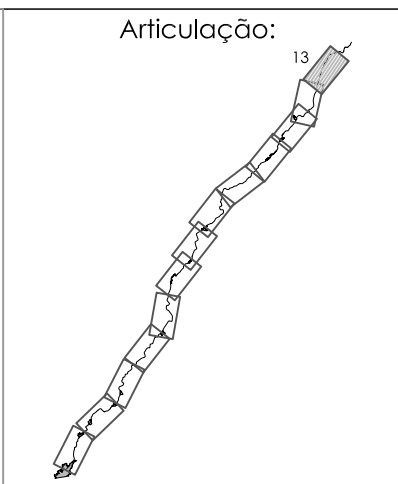
Localização/Situação das Infraestruturas

Data: 17/10/2011
Localização: Eixo Leste - Trecho V (Lote 12)

Folha nº: 12/13
Revisão nº: 05
Escala: 1: 40.000



- Legenda**
- Infraestruturas a serem relocadas - Lote 12.
 - Adutoras
 - Fibra Ótica
 - Rede Elétrica
 - Estrada não pavimentada
 - Estrada pavimentada
 - Estrada solução - Programa 34
 - Novo Eixo do Canal
 - Cota Máxima dos Reservatórios
 - Limite da Desapropriação
 - ▭ Ponte - BR / Estaduais
 - ▭ Ponte - Vicinais / Canal
 - ▭ Passarela



CMT Engenharia Ambiental

Nota Técnica:

Instituto Brasileiro de Geografia e Estatística - IBGE
 Projeto Básico Ambiental e Projeto Executivo dos Canais do PISF - M1
 Agência Nacional das Águas - ANA
 Levantamento de Campo - Equipe Técnica do PISF

Produzido por:	João Carlos Machado Desenhista Técnico	Rúbrica:	
Verificado por:	Paulo Rogério Oliveira Coord. Setorial - Trecho V	Rúbrica:	
Desenho nº:	1711-MAP-2001-92-34-203		

MINISTÉRIO DA INTEGRAÇÃO NACIONAL
 PROJETO DE INTEGRAÇÃO DO RIO SÃO FRANCISCO
 COM BACIAS HIDROGRÁFICAS DO NORDESTE SETENTRIONAL

PROGRAMA 34 - PROGRAMA DE RELOCAÇÃO DAS INFRAESTRUTURAS A SEREM AFETADAS PELA IMPLANTAÇÃO DO EMPREENDIMENTO

Localização/Situação das Infraestruturas

Data:	26/03/2012	Localização:	Eixo Leste - Trecho V (Lote 12)
Folha nº:	13/13	Revisão nº:	05
		Escala:	1: 40.000