

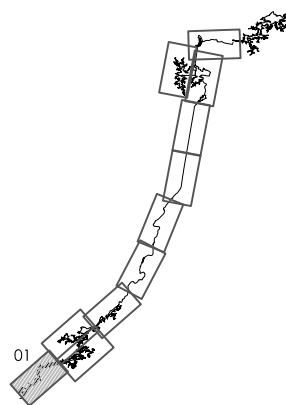
POLIGONAL DE DESAPROPRIAÇÃO SOLICITADO ANTERIORMENTE PELO DUCOS PARA CONSTRUÇÃO DO RESERVATÓRIO ATALHO

Especificações - Lote 5	
Nº	Estrutura
1	Estrada vicinal (EN-II-001-RJA)
2	Rodovia Estadual - CE - 153 (EN-II-002)
3	Rede elétrica da COELCE (EN-II-003)
4	Estrada vicinal (EN-II-004)

Legenda

- Infraestruturas a serem relocadas - Lote 5.
- Adutoras
- Fibra Ótica
- Rede Elétrica
- Estrada não pavimentada
- Estrada pavimentada
- Estrada solução - Programa 34
- Eixo do Canal
- Cota Máxima dos Reservatórios
- Limite da Desapropriação
- Ponte - BR / Estaduais
- Ponte - Vicinais / Canal
- Passarela

Articulação:



Projeção Universal Transversa de Mercator
Escala Gráfica



Origem da quilometragem: Equador e Meridiano Central 39°W.Gr
acrescida das constantes N 10.000km e 500km
Datum horizontal: SAD-69



Nota Técnica:

Instituto Brasileiro de Geografia e Estatística - IBGE
Projeto Básico Ambiental e Projeto Executivo dos Canais do PISF - MI
Agência Nacional das Águas - ANA
Levantamento de Campo - Equipe Técnica do PISF

Produzido por:	João Carlos Machado Desenhista Técnico	Rúbrica:	
Verificado por:	Paulo Rogério Oliveira Coord. Setorial - Trecho V	Rúbrica:	
Desenho nº:	1711-MAP-1001-92-34-030		

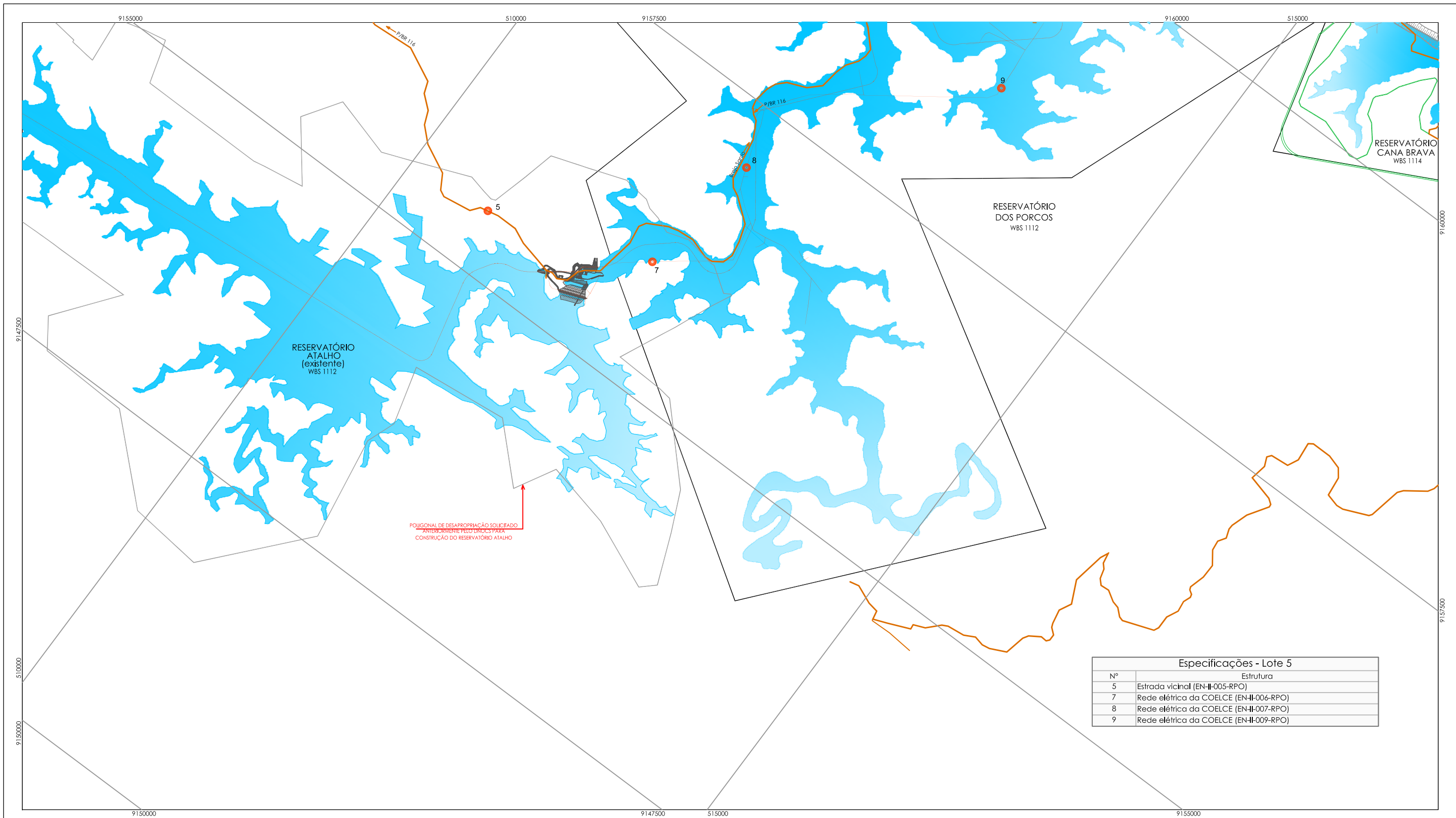


MINISTÉRIO DA INTEGRAÇÃO NACIONAL
PROJETO DE INTEGRAÇÃO DO RIO SÃO FRANCISCO
COM BACIAS HIDROGRÁFICAS DO
NORDESTE SETENTRIONAL

PROGRAMA 34 - PROGRAMA DE RELOCAÇÃO DAS INFRAESTRUTURAS
A SEREM AFETADAS PELA IMPLANTAÇÃO DO EMPREENDIMENTO

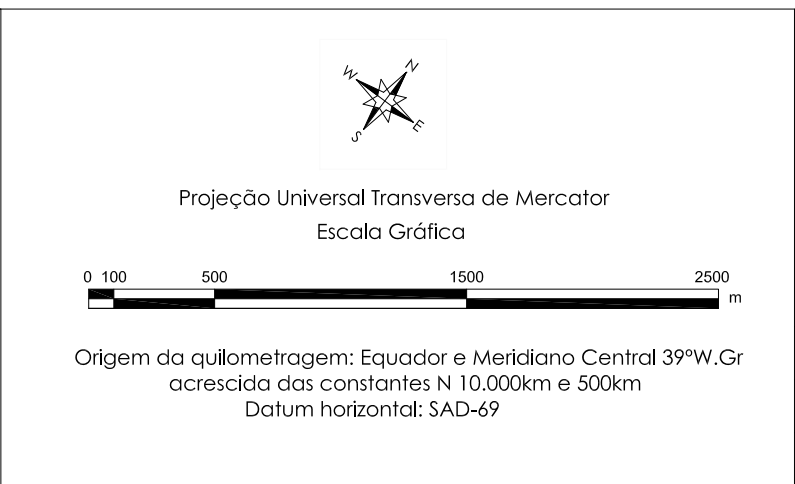
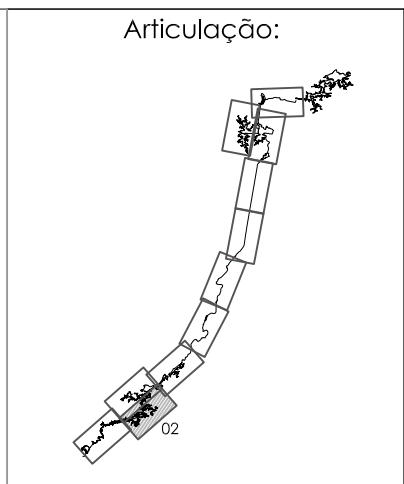
Localização/Situação das Infraestruturas

Data:	23/03/2012	Localização:	Eixo Norte - Trecho II (Lote 5)
Folha nº:	01/11	Revisão nº:	05
Escala:	1: 30.000		



Especificações - Lote 5	
Nº	Estrutura
5	Estrada vicinal (EN-II-005-RPO)
7	Rede elétrica da COELCE (EN-II-006-RPO)
8	Rede elétrica da COELCE (EN-II-007-RPO)
9	Rede elétrica da COELCE (EN-II-009-RPO)

- Legenda**
- Infraestruturas a serem relocadas - Lote 5.
 - Adutoras
 - Fibra Ótica
 - Rede Elétrica
 - Estrada não pavimentada
 - Estrada pavimentada
 - Estrada solução - Programa 34
 - Eixo do Canal
 - Cota Máxima dos Reservatórios
 - Limite da Desapropriação
 - Ponte - BR / Estaduais
 - Ponte - Vicinais / Canal
 - Passarela



CMT Engenharia Ambiental

Nota Técnica:

Instituto Brasileiro de Geografia e Estatística - IBGE
Projeto Básico Ambiental e Projeto Executivo dos Canais do PISF - MI
Agência Nacional das Águas - ANA
Levantamento de Campo - Equipe Técnica do PISF

Produzido por: João Carlos Machado
Desenhista Técnico

Verificado por: Paulo Rogério Oliveira
Coord. Setorial - Trecho V

Desenho nº: 1711-MAP-1001-92-34-030

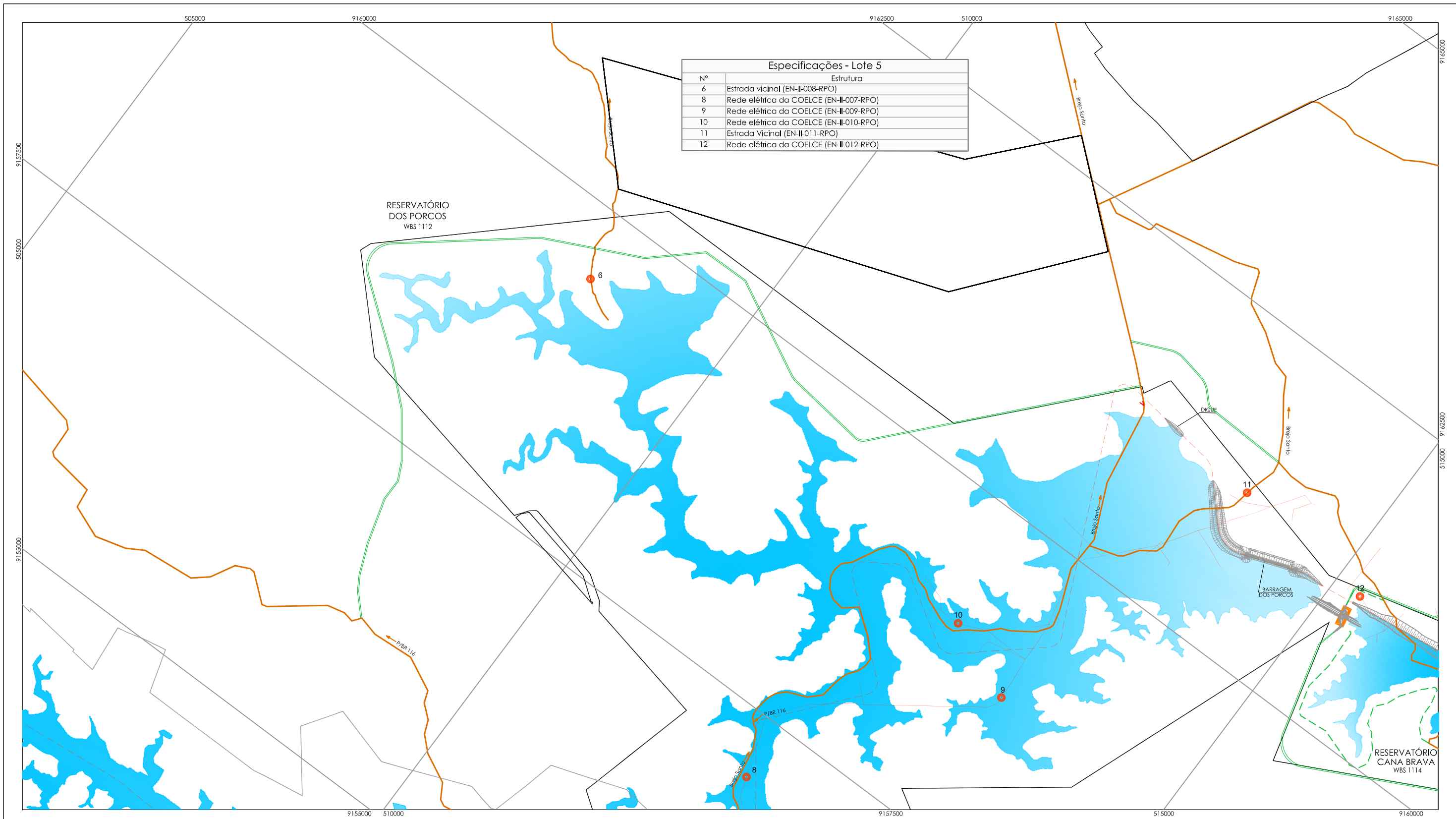
MINISTÉRIO DA INTEGRAÇÃO NACIONAL
PROJETO DE INTEGRAÇÃO DO RIO SÃO FRANCISCO
COM BACIAS HIDROGRÁFICAS DO NORDESTE SETENTRIONAL

PROGRAMA 34 - PROGRAMA DE RELOCAÇÃO DAS INFRAESTRUTURAS
A SEREM AFETADAS PELA IMPLANTAÇÃO DO EMPREENDIMENTO

Localização/Situação das Infraestruturas

Data: 26/03/2012
Localização: Eixo Norte - Trecho II (Lote 5)

Folha nº: 02/11
Revisão nº: 05
Escala: 1: 30.000

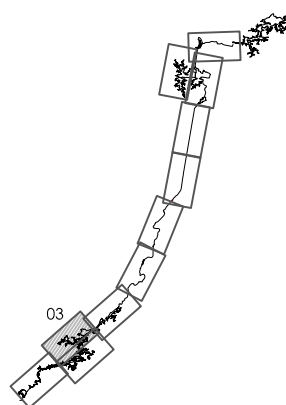


Especificações - Lote 5	
Nº	Estrutura
6	Estrada vicinal (EN-II-008-RPO)
8	Rede elétrica da COELCE (EN-II-007-RPO)
9	Rede elétrica da COELCE (EN-II-009-RPO)
10	Rede elétrica da COELCE (EN-II-010-RPO)
11	Estrada Vicinal (EN-II-011-RPO)
12	Rede elétrica da COELCE (EN-II-012-RPO)

Legenda

- Infraestruturas a serem relocadas - Lote 5.
- Adutoras
- Fibra Ótica
- Rede Elétrica
- Estrada não pavimentada
- Estrada pavimentada
- Estrada solução - Programa 34
- Eixo do Canal
- Cota Máxima dos Reservatórios
- Limite da Desapropriação
- ▭ Ponte - BR / Estaduais
- ▭ Ponte - Vicinais / Canal
- ▭ Passarela

Articulação:



Projeção Universal Transversa de Mercator
Escala Gráfica



Origem da quilometragem: Equador e Meridiano Central 39°W.Gr
acrescida das constantes N 10.000km e 500km
Datum horizontal: SAD-69



Nota Técnica:

Instituto Brasileiro de Geografia e Estatística - IBGE
Projeto Básico Ambiental e Projeto Executivo dos Canais do PISF - MI
Agência Nacional das Águas - ANA
Levantamento de Campo - Equipe Técnica do PISF

Produzido por:	João Carlos Machado Desenhista Técnico	Rúbrica:	
Verificado por:	Paulo Rogério Oliveira Coord. Setorial - Trecho V	Rúbrica:	
Desenho nº:	1711-MAP-1001-92-34-030		

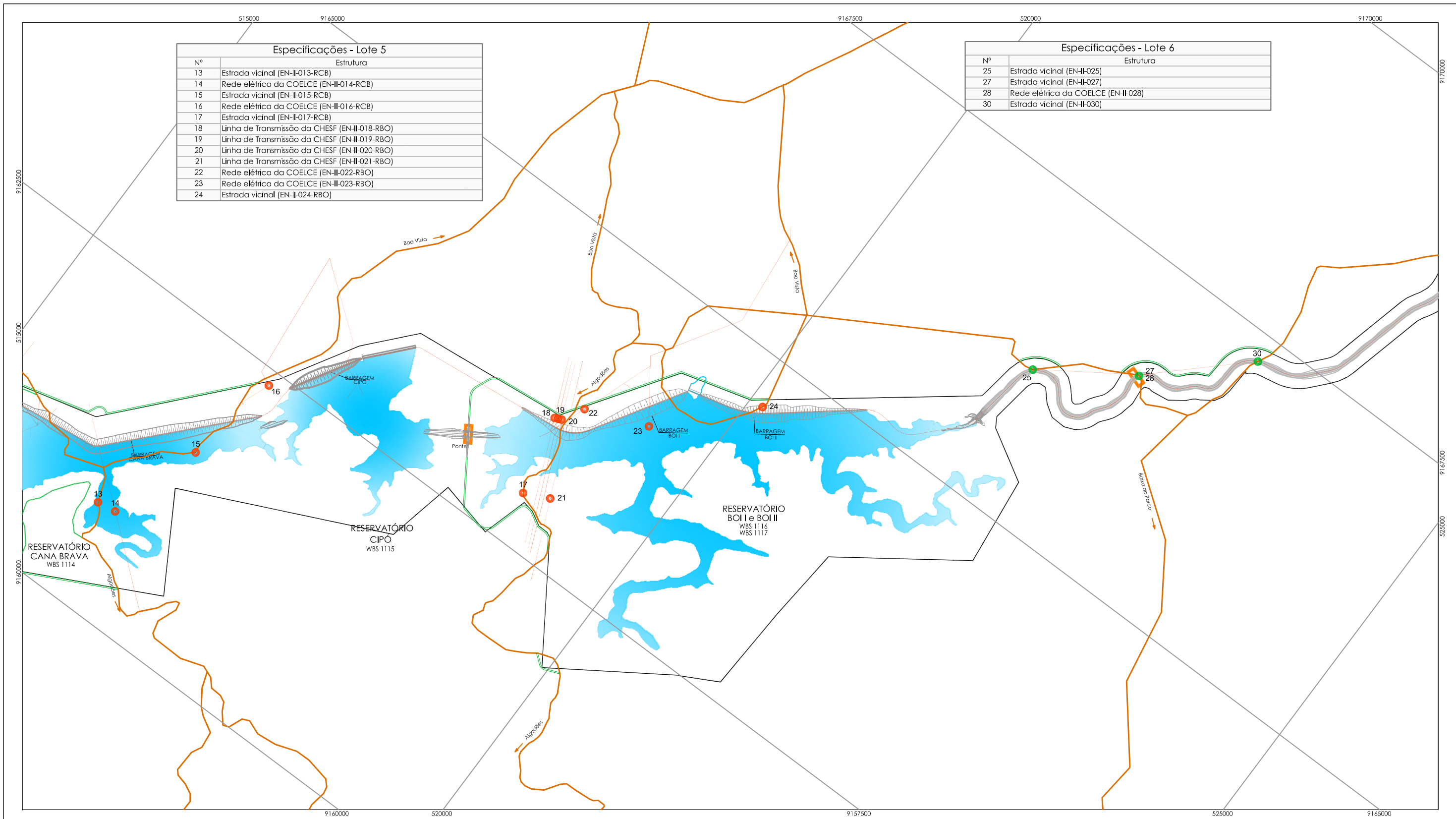


MINISTÉRIO DA INTEGRAÇÃO NACIONAL
PROJETO DE INTEGRAÇÃO DO RIO SÃO FRANCISCO
COM BACIAS HIDROGRÁFICAS DO
NORDESTE SETENTRIONAL

PROGRAMA 34 - PROGRAMA DE RELOCAÇÃO DAS INFRAESTRUTURAS
A SEREM AFETADAS PELA IMPLANTAÇÃO DO EMPREENDIMENTO

Localização/Situação das Infraestruturas

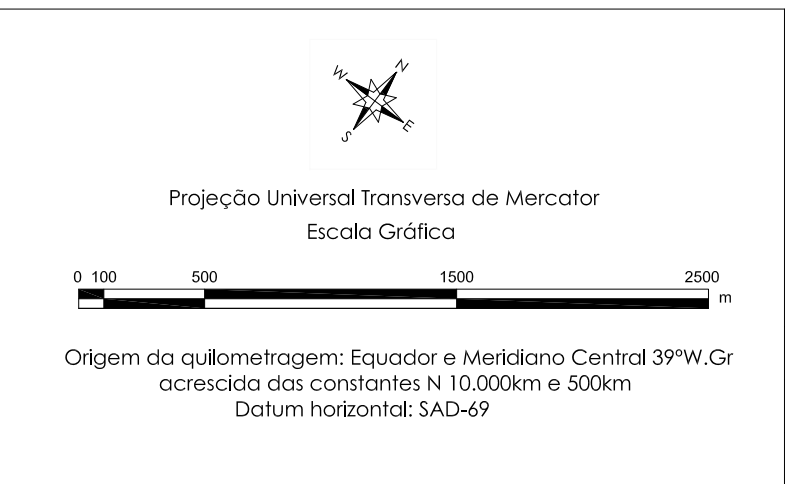
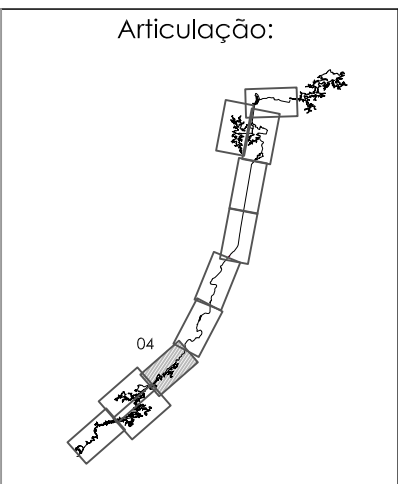
Data:	26/03/2012	Localização:	Eixo Norte - Trecho II (Lote 5)
Folha nº:	03/11	Revisão nº:	05
Escala:	1: 30.000		



Especificações - Lote 5	
Nº	Estrutura
13	Estrada vicinal (EN-II-013-RCB)
14	Rede elétrica da COELCE (EN-II-014-RCB)
15	Estrada vicinal (EN-II-015-RCB)
16	Rede elétrica da COELCE (EN-II-016-RCB)
17	Estrada vicinal (EN-II-017-RCB)
18	Linha de Transmissão da CHESF (EN-II-018-RBO)
19	Linha de Transmissão da CHESF (EN-II-019-RBO)
20	Linha de Transmissão da CHESF (EN-II-020-RBO)
21	Linha de Transmissão da CHESF (EN-II-021-RBO)
22	Rede elétrica da COELCE (EN-II-022-RBO)
23	Rede elétrica da COELCE (EN-II-023-RBO)
24	Estrada vicinal (EN-II-024-RBO)

Especificações - Lote 6	
Nº	Estrutura
25	Estrada vicinal (EN-II-025)
27	Estrada vicinal (EN-II-027)
28	Rede elétrica da COELCE (EN-II-028)
30	Estrada vicinal (EN-II-030)

- Legenda**
- Infraestruturas a serem relocadas - Lote 5.
 - Infraestruturas a serem relocadas - Lote 6.
 - Adutoras
 - - - Fibra Ótica
 - Rede Elétrica
 - Estrada não pavimentada
 - Estrada pavimentada
 - Estrada solução - Programa 34
 - Eixo do Canal
 - Cota Máxima dos Reservatórios
 - Limite da Desapropriação
 - Ponte - BR / Estaduais
 - Ponte - Vicinais / Canal
 - Passarela



CMT Engenharia Ambiental

Nota Técnica:

Instituto Brasileiro de Geografia e Estatística - IBGE
Projeto Básico Ambiental e Projeto Executivo dos Canais do PISF - MI
Agência Nacional das Águas - ANA
Levantamento de Campo - Equipe Técnica do PISF

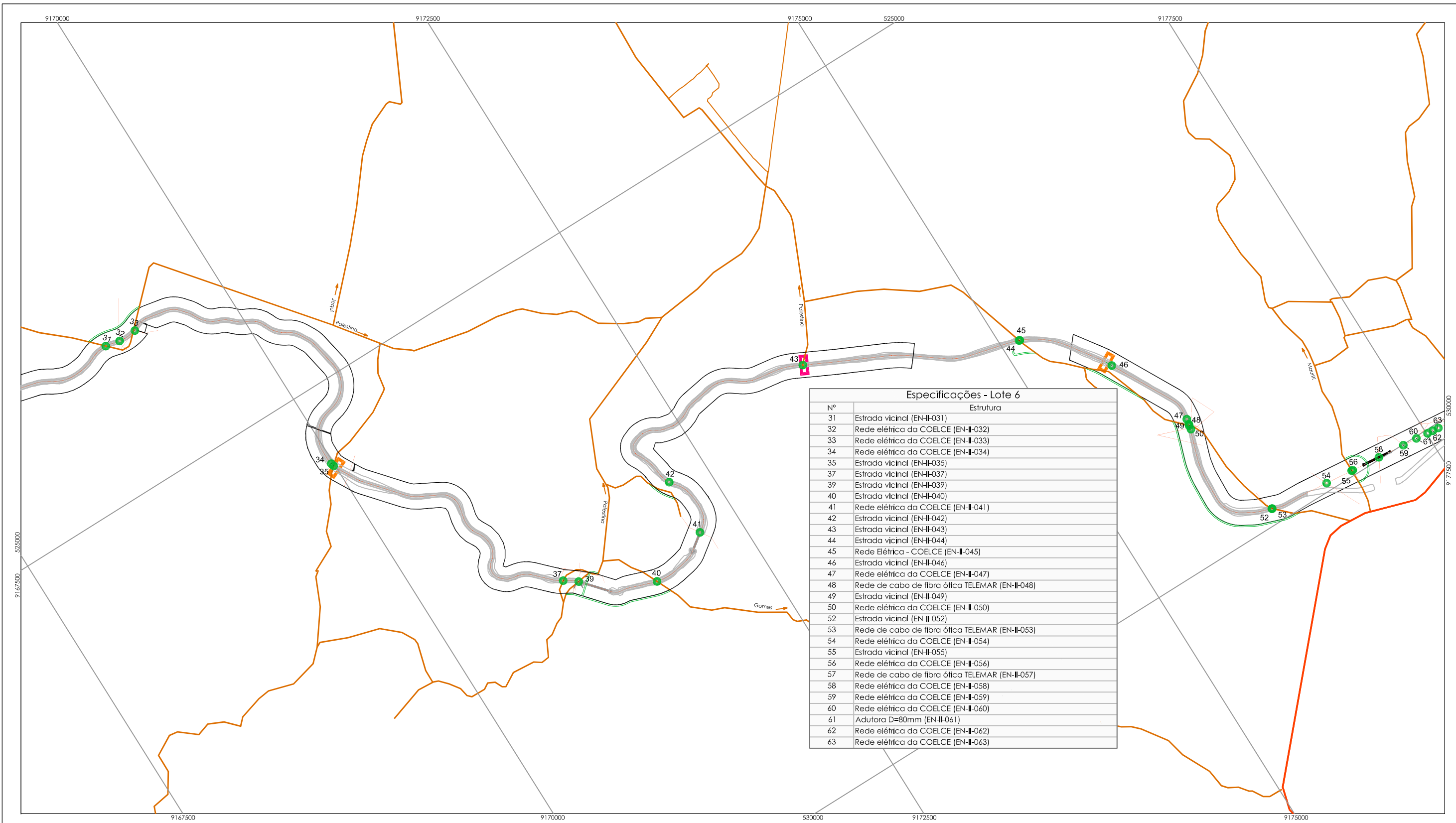
Produzido por:	João Carlos Machado Desenhista Técnico	Rúbrica:	
Verificado por:	Paulo Rogério Oliveira Coord. Setorial - Trecho V	Rúbrica:	
Desenho nº:	1711-MAP-1011-92-34-030		

MINISTÉRIO DA INTEGRAÇÃO NACIONAL
PROJETO DE INTEGRAÇÃO DO RIO SÃO FRANCISCO
COM BACIAS HIDROGRÁFICAS DO NORDESTE SETENTRIONAL

PROGRAMA 34 - PROGRAMA DE RELOCAÇÃO DAS INFRAESTRUTURAS
A SEREM AFETADAS PELA IMPLANTAÇÃO DO EMPREENDIMENTO

Localização/Situação das Infraestruturas

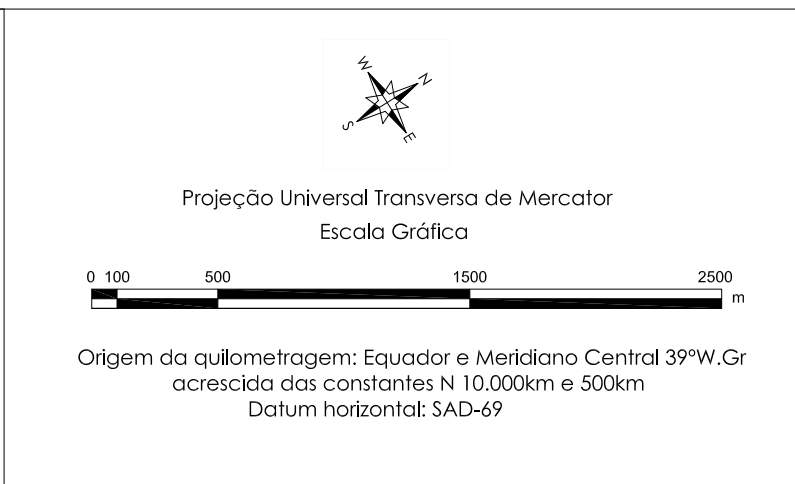
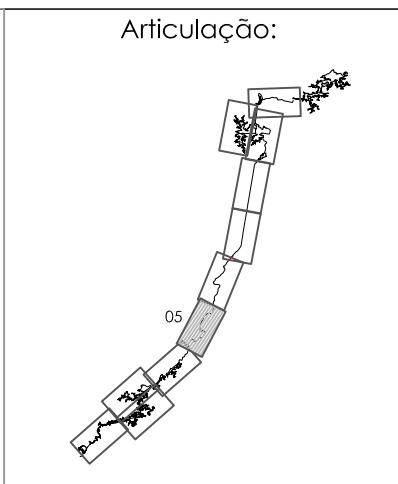
Data:	26/03/2012	Localização:	Eixo Norte - Trecho II (Lote 5 e Lote 6)
Folha nº:	04/11	Revisão nº:	05
		Escala:	1: 30.000



Especificações - Lote 6

Nº	Estrutura
31	Estrada vicinal (EN-II-031)
32	Rede elétrica da COELCE (EN-II-032)
33	Rede elétrica da COELCE (EN-II-033)
34	Rede elétrica da COELCE (EN-II-034)
35	Estrada vicinal (EN-II-035)
37	Estrada vicinal (EN-II-037)
39	Estrada vicinal (EN-II-039)
40	Estrada vicinal (EN-II-040)
41	Rede elétrica da COELCE (EN-II-041)
42	Estrada vicinal (EN-II-042)
43	Estrada vicinal (EN-II-043)
44	Estrada vicinal (EN-II-044)
45	Rede Elétrica - COELCE (EN-II-045)
46	Estrada vicinal (EN-II-046)
47	Rede elétrica da COELCE (EN-II-047)
48	Rede de cabo de fibra ótica TELEMAR (EN-II-048)
49	Estrada vicinal (EN-II-049)
50	Rede elétrica da COELCE (EN-II-050)
52	Estrada vicinal (EN-II-052)
53	Rede de cabo de fibra ótica TELEMAR (EN-II-053)
54	Rede elétrica da COELCE (EN-II-054)
55	Estrada vicinal (EN-II-055)
56	Rede elétrica da COELCE (EN-II-056)
57	Rede de cabo de fibra ótica TELEMAR (EN-II-057)
58	Rede elétrica da COELCE (EN-II-058)
59	Rede elétrica da COELCE (EN-II-059)
60	Rede elétrica da COELCE (EN-II-060)
61	Adução D=80mm (EN-II-061)
62	Rede elétrica da COELCE (EN-II-062)
63	Rede elétrica da COELCE (EN-II-063)

- Legenda**
- Infraestruturas a serem relocadas.
 - Adutoras
 - - - Fibra Ótica
 - Rede Elétrica
 - Estrada não pavimentada
 - Estrada pavimentada
 - Estrada solução - Programa 34
 - Eixo do Canal
 - Cota Máxima dos Reservatórios
 - Limite da Desapropriação
 - Ponte - BR / Estaduais
 - Ponte - Vicinais / Canal
 - Passarela



CMT
engenharia Ambiental

Nota Técnica:
Mapa elaborado a partir do projeto executivo dos canais de transposição das águas do rio São Francisco de janeiro/2010, georeferenciado em sistema de projeção UTM, Datum SAD-69, Fuso 24.

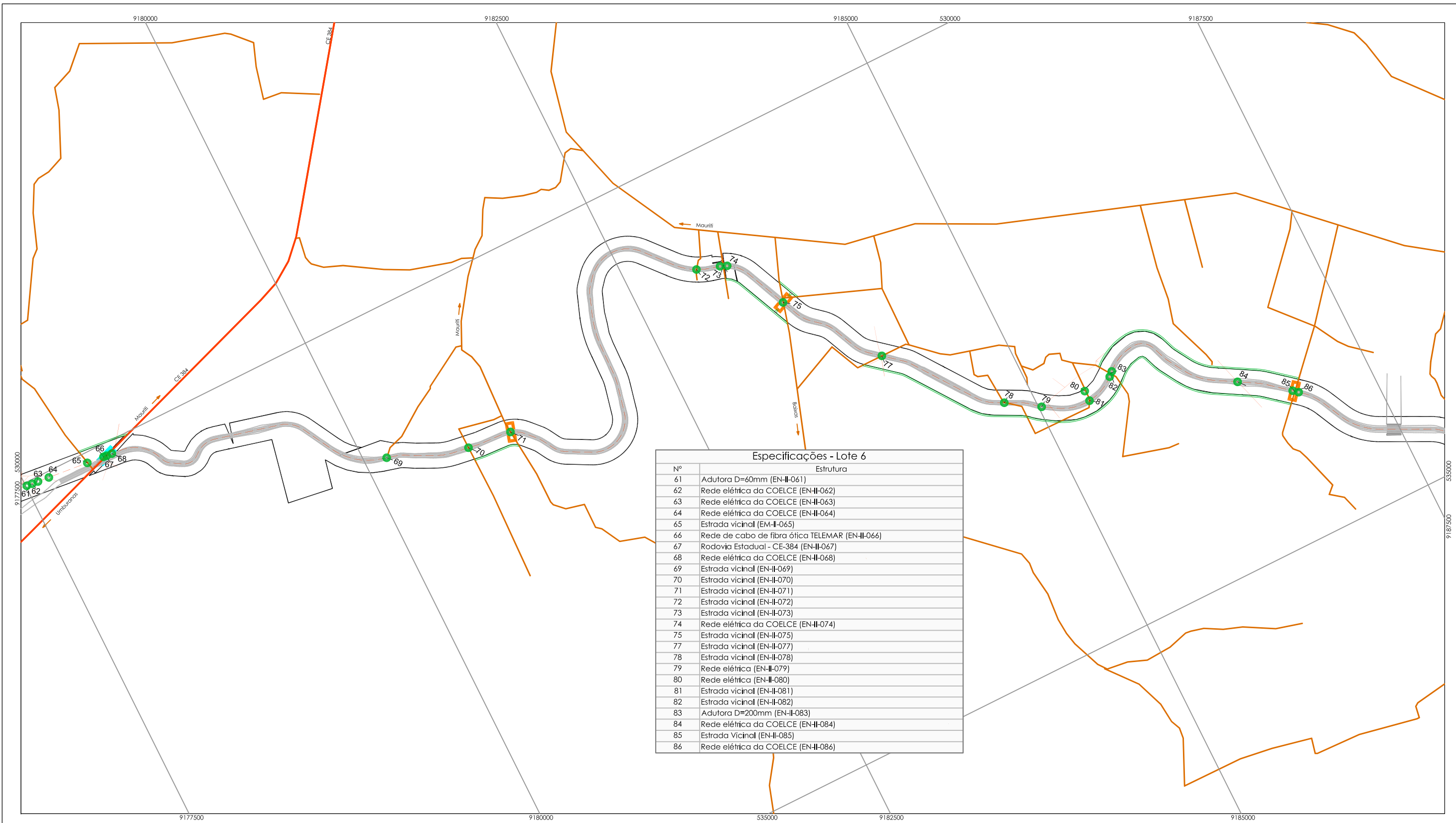
Produzido por:	João Carlos Machado Desenhista Técnico	Rúbrica:	
Verificado por:	Paulo Rogério Oliveira Coord. Setorial - Trecho V	Rúbrica:	
Desenho nº:	1711-MAP-1001-92-34-030		

MINISTÉRIO DA INTEGRAÇÃO NACIONAL
PROJETO DE INTEGRAÇÃO DO RIO SÃO FRANCISCO
COM BACIAS HIDROGRÁFICAS DO
NORDESTE SETENTRIONAL

**PROGRAMA 34 - PROGRAMA DE RELOCAÇÃO DAS INFRAESTRUTURAS
A SEREM AFETADAS PELA IMPLANTAÇÃO DO EMPREENDIMENTO**

Localização/Situação das Infraestruturas

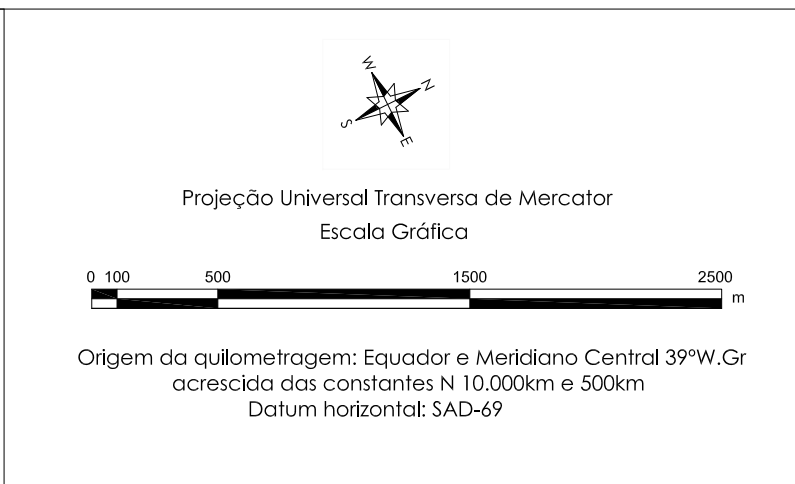
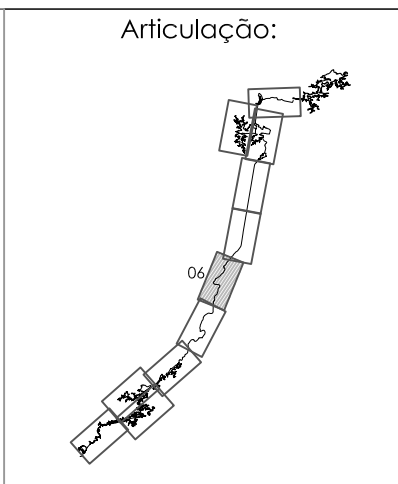
Data:	26/03/2012	Localização:	Eixo Norte - Trecho II (Lote 6)
Folha nº:	05/11	Revisão nº:	05
		Escala:	1: 30.000



Especificações - Lote 6

Nº	Estrutura
61	Adutora D=60mm (EN-II-061)
62	Rede elétrica da COELCE (EN-II-062)
63	Rede elétrica da COELCE (EN-II-063)
64	Rede elétrica da COELCE (EN-II-064)
65	Estrada vicinal (EN-II-065)
66	Rede de cabo de fibra ótica TELEMAR (EN-II-066)
67	Rodovia Estadual - CE-384 (EN-II-067)
68	Rede elétrica da COELCE (EN-II-068)
69	Estrada vicinal (EN-II-069)
70	Estrada vicinal (EN-II-070)
71	Estrada vicinal (EN-II-071)
72	Estrada vicinal (EN-II-072)
73	Estrada vicinal (EN-II-073)
74	Rede elétrica da COELCE (EN-II-074)
75	Estrada vicinal (EN-II-075)
77	Estrada vicinal (EN-II-077)
78	Estrada vicinal (EN-II-078)
79	Rede elétrica (EN-II-079)
80	Rede elétrica (EN-II-080)
81	Estrada vicinal (EN-II-081)
82	Estrada vicinal (EN-II-082)
83	Adutora D=200mm (EN-II-083)
84	Rede elétrica da COELCE (EN-II-084)
85	Estrada Vicinal (EN-II-085)
86	Rede elétrica da COELCE (EN-II-086)

- Legenda**
- Infraestruturas a serem relocadas - Lote 6.
 - Adutoras
 - Fibra Ótica
 - Rede Elétrica
 - Estrada não pavimentada
 - Estrada pavimentada
 - Estrada solução - Programa 34
 - Eixo do Canal
 - Cota Máxima dos Reservatórios
 - Limite da Desapropriação
 - Ponte - BR / Estaduais
 - Ponte - Vicinais / Canal
 - Passarela



CMT Engenharia Ambiental

Nota Técnica:

Instituto Brasileiro de Geografia e Estatística - IBGE
Projeto Básico Ambiental e Projeto Executivo dos Canais do PISF - MI
Agência Nacional das Águas - ANA
Levantamento de Campo - Equipe Técnica do PISF

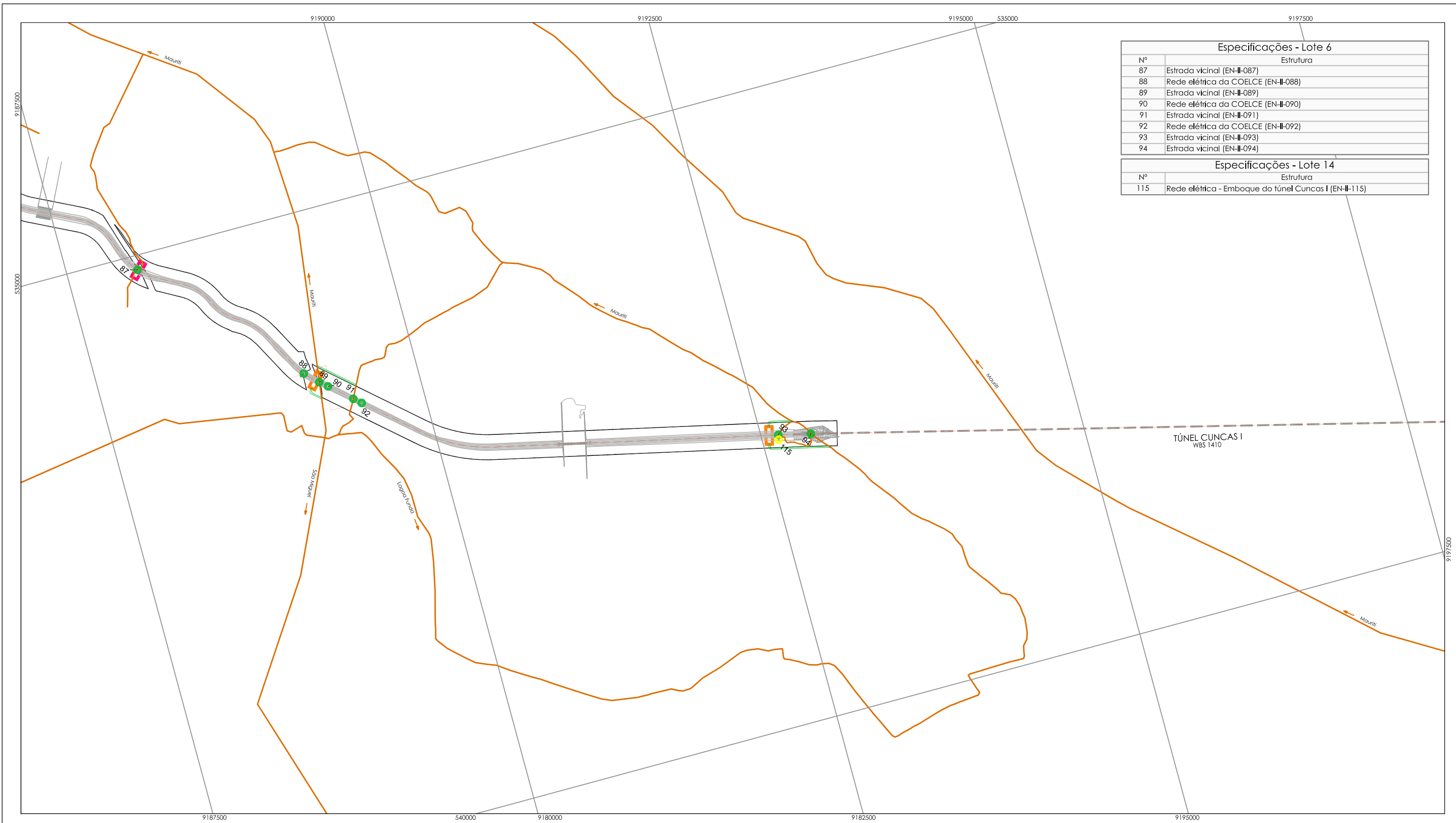
Produzido por:	João Carlos Machado Desenhista Técnico	Rúbrica:	
Verificado por:	Paulo Rogério Oliveira Coord. Setorial - Trecho V	Rúbrica:	
Desenho nº:	1711-MAP-1001-92-34-030		

MINISTÉRIO DA INTEGRAÇÃO NACIONAL
PROJETO DE INTEGRAÇÃO DO RIO SÃO FRANCISCO
COM BACIAS HIDROGRÁFICAS DO
NORDESTE SETENTRIONAL

**PROGRAMA 34 - PROGRAMA DE RELOCAÇÃO DAS INFRAESTRUTURAS
A SEREM AFETADAS PELA IMPLANTAÇÃO DO EMPREENDIMENTO**

Localização/Situação das Infraestruturas

Data:	26/03/2012	Localização:	Eixo Norte - Trecho II (Lote 6)
Folha nº:	06/11	Revisão nº:	05
		Escala:	1: 30.000



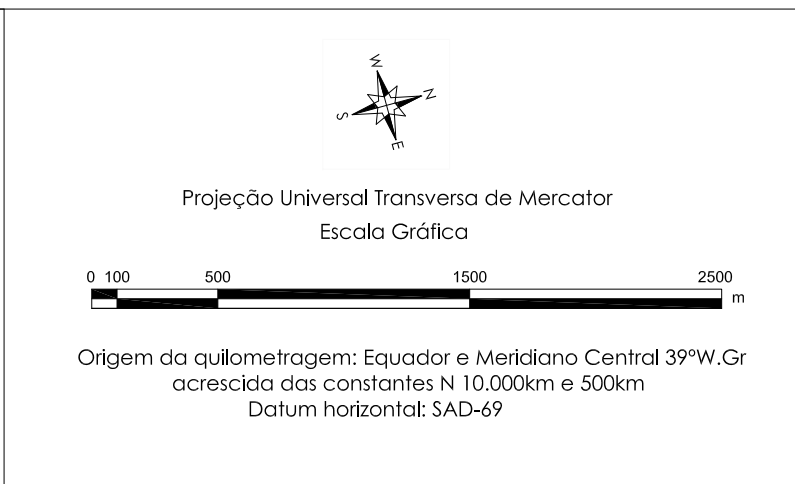
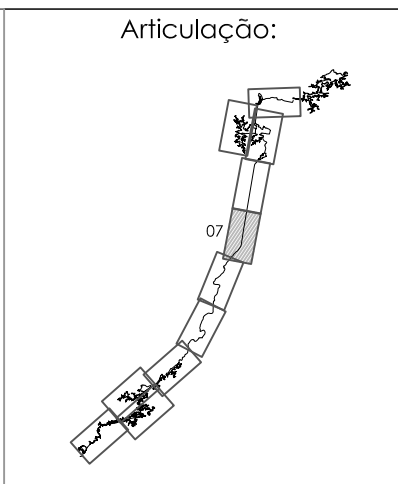
Especificações - Lote 6	
Nº	Estrutura
87	Estrada vicinal (EN-II-087)
88	Rede elétrica da COELCE (EN-II-088)
89	Estrada vicinal (EN-II-089)
90	Rede elétrica da COELCE (EN-II-090)
91	Estrada vicinal (EN-II-091)
92	Rede elétrica da COELCE (EN-II-092)
93	Estrada vicinal (EN-II-093)
94	Estrada vicinal (EN-II-094)

Especificações - Lote 14	
Nº	Estrutura
115	Rede elétrica - Emboque do túnel Cuncas I (EN-II-115)

Legenda

- Infraestruturas a serem relocadas - Lote 6.
- Infraestruturas a serem relocadas - Lote 14.

- Adutoras
- Fibra Ótica
- Rede Elétrica
- Estrada não pavimentada
- Estrada pavimentada
- Estrada solução - Programa 34
- Eixo do Canal
- Cota Máxima dos Reservatórios
- Limite da Desapropriação
- Ponte - BR / Estaduais
- Ponte - Vicinais / Canal
- Passarela



CMT Engenharia Ambiental

Nota Técnica:

Instituto Brasileiro de Geografia e Estatística - IBGE
Projeto Básico Ambiental e Projeto Executivo dos Canais do PISF - MI
Agência Nacional das Águas - ANA
Levantamento de Campo - Equipe Técnica do PISF

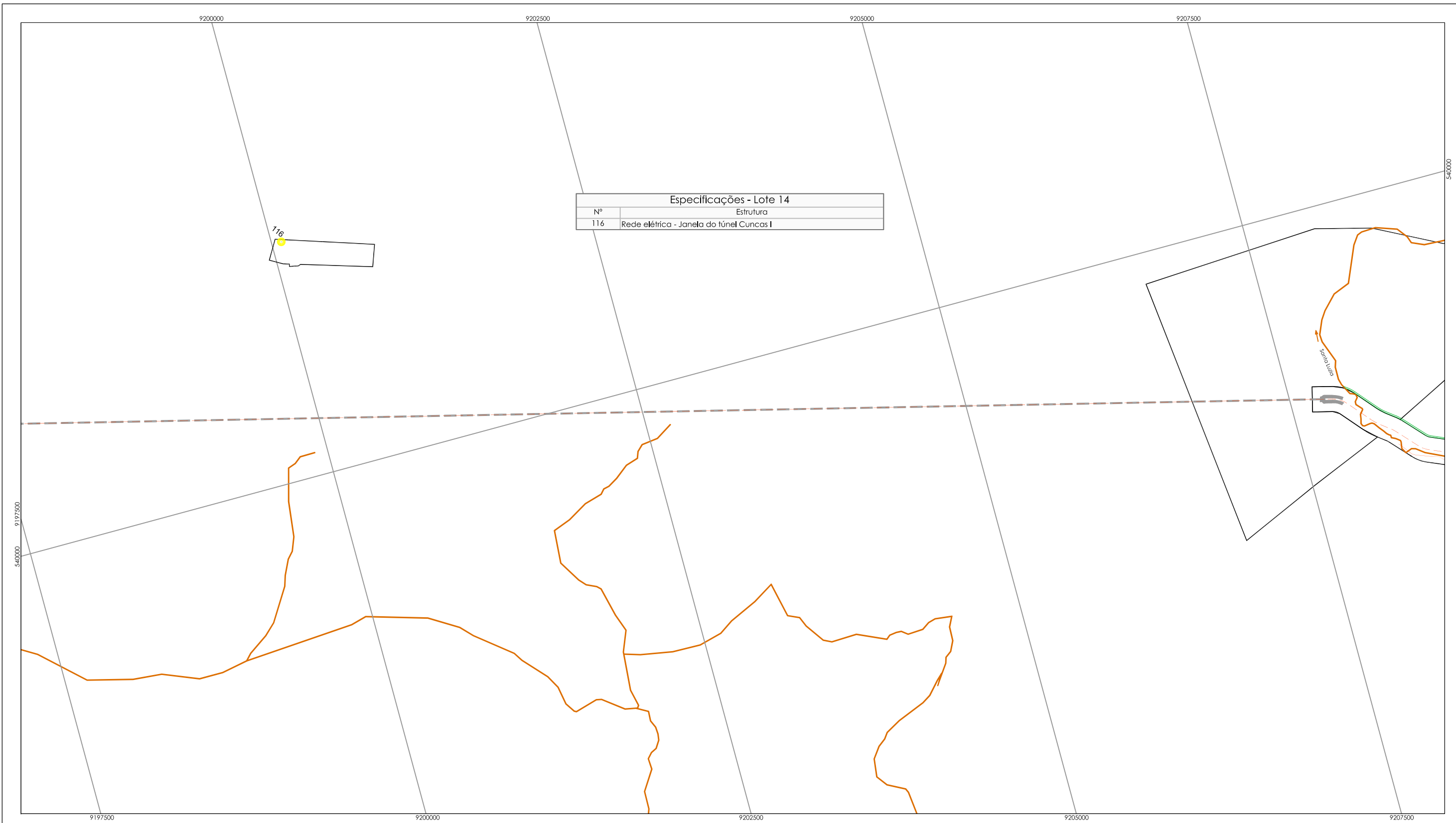
Produzido por:	João Carlos Machado Desenhista Técnico	Rúbrica:	
Verificado por:	Paulo Rogério Oliveira Coord. Setorial - Trecho V	Rúbrica:	
Desenho nº:	1711-MAP-1001-92-34-030		

MINISTÉRIO DA INTEGRAÇÃO NACIONAL
PROJETO DE INTEGRAÇÃO DO RIO SÃO FRANCISCO
COM BACIAS HIDROGRÁFICAS DO
NORDESTE SETENTRIONAL

**PROGRAMA 34 - PROGRAMA DE RELOCAÇÃO DAS INFRAESTRUTURAS
A SEREM AFETADAS PELA IMPLANTAÇÃO DO EMPREENDIMENTO**

Localização/Situação das Infraestruturas

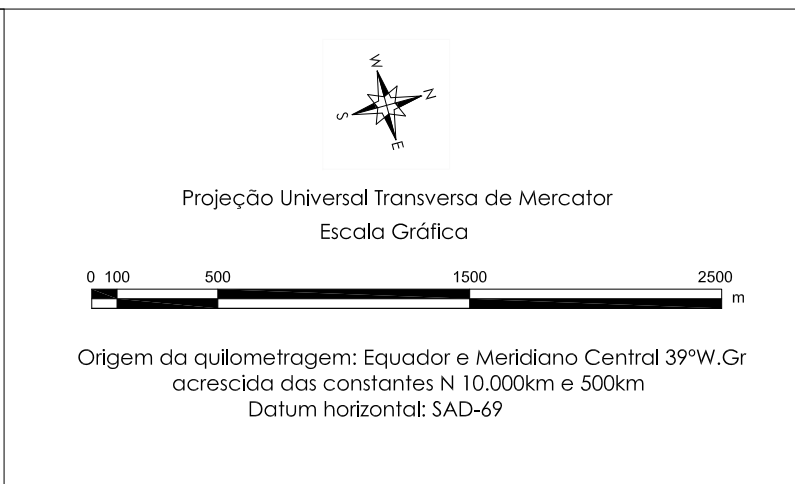
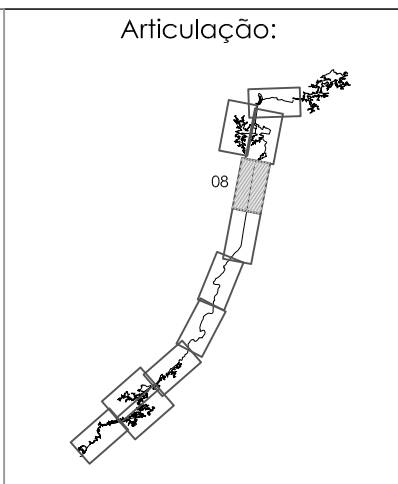
Data:	26/03/2012	Localização:	Eixo Norte - Trecho II (Lote 6)
Folha nº:	07/11	Revisão nº:	05
		Escala:	1: 30.000



Especificações - Lote 14	
Nº	Estrutura
116	Rede elétrica - Janela do túnel Cuncas I

Legenda

- Infraestruturas a serem relocadas - Lote 14.
- Adutoras
- Fibra Ótica
- Rede Elétrica
- Estrada não pavimentada
- Estrada pavimentada
- Estrada solução - Programa 34
- - - Eixo do Canal
- Cota Máxima dos Reservatórios
- Limite da Desapropriação
- Ponte - BR / Estaduais
- Ponte - Vicinais / Canal
- Passarela



CMT Ambiental
engenharia

Nota Técnica:

Instituto Brasileiro de Geografia e Estatística - IBGE
Projeto Básico Ambiental e Projeto Executivo dos Canais do PISF - MI
Agência Nacional das Águas - ANA
Levantamento de Campo - Equipe Técnica do PISF

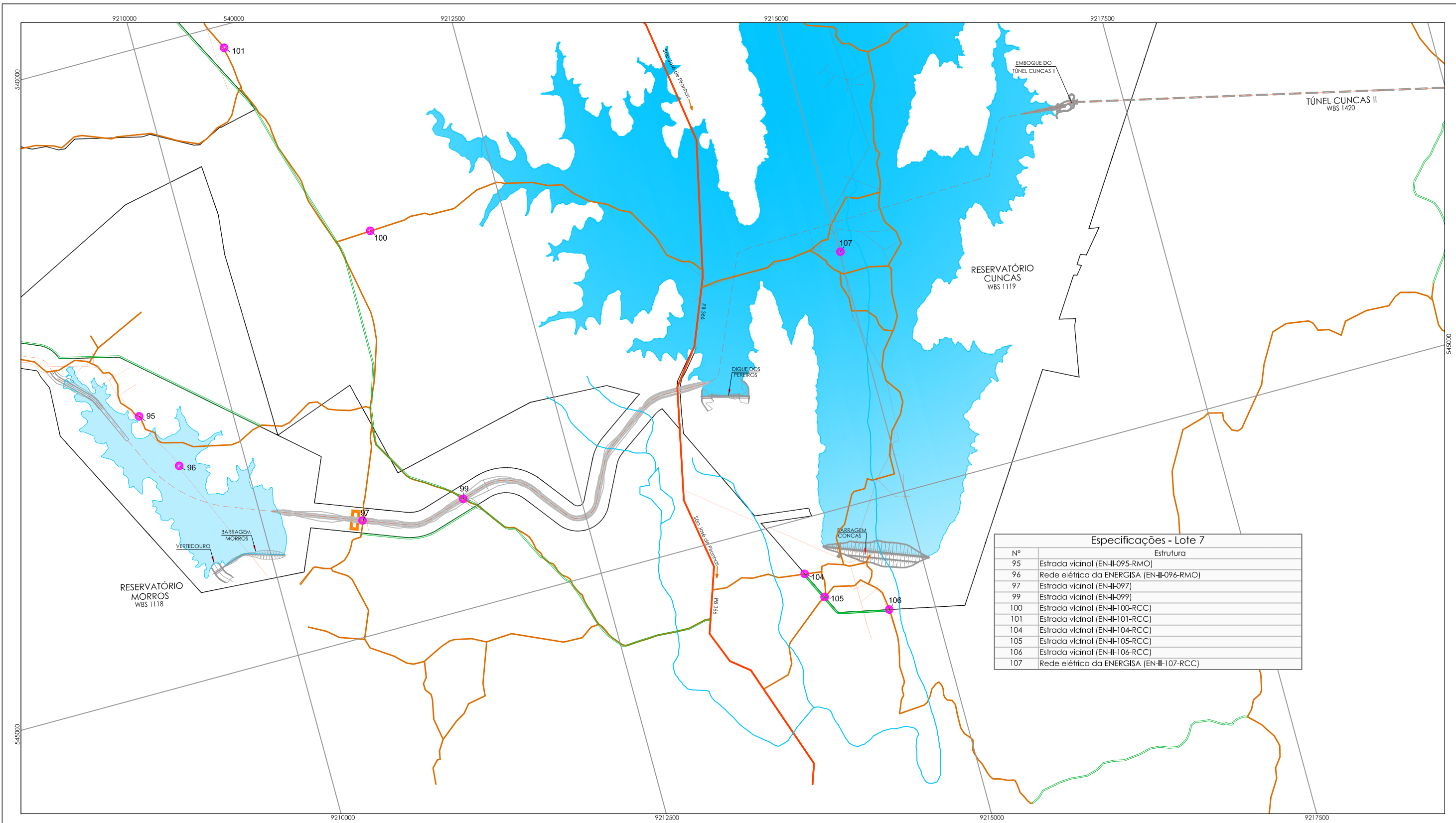
Produzido por:	João Carlos Machado Desenhista Técnico	Rúbrica:	
Verificado por:	Paulo Rogério Oliveira Coord. Setorial - Trecho V	Rúbrica:	
Desenho nº:	1711-MAP-1001-92-34-030		

MINISTÉRIO DA INTEGRAÇÃO NACIONAL
PROJETO DE INTEGRAÇÃO DO RIO SÃO FRANCISCO
COM BACIAS HIDROGRÁFICAS DO
NORDESTE SETENTRIONAL

**PROGRAMA 34 - PROGRAMA DE RELOCAÇÃO DAS INFRAESTRUTURAS
A SEREM AFETADAS PELA IMPLANTAÇÃO DO EMPREENDIMENTO**

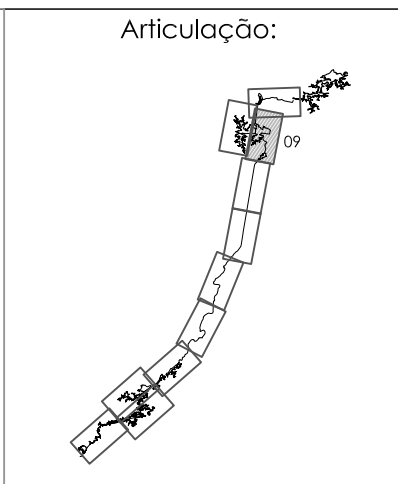
Localização/Situação das Infraestruturas



Data:	26/03/2012	Localização:	Eixo Norte - Trecho II (Lote 14)
Folha nº:	08/11	Revisão nº:	05
		Escala:	1: 30.000



Especificações - Lote 7	
Nº	Estrutura
95	Estrada vicinal (EN-II-095-RMO)
96	Rede elétrica da ENERGISA (EN-II-096-RMO)
97	Estrada vicinal (EN-II-097)
99	Estrada vicinal (EN-II-099)
100	Estrada vicinal (EN-II-100-RCC)
101	Estrada vicinal (EN-II-101-RCC)
104	Estrada vicinal (EN-II-104-RCC)
105	Estrada vicinal (EN-II-105-RCC)
106	Estrada vicinal (EN-II-106-RCC)
107	Rede elétrica da ENERGISA (EN-II-107-RCC)

- Legenda**
- Infraestruturas a serem relocadas - Lote 7.
 - Adutoras
 - Fibra Ótica
 - Rede Elétrica
 - Estrada não pavimentada
 - Estrada pavimentada
 - Estrada solução - Programa 34
 - Eixo do Canal
 - Cota Máxima dos Reservatórios
 - Limite da Desapropriação
 - Ponte - BR / Estaduais
 - Ponte - Vicinais / Canal
 - Passarela



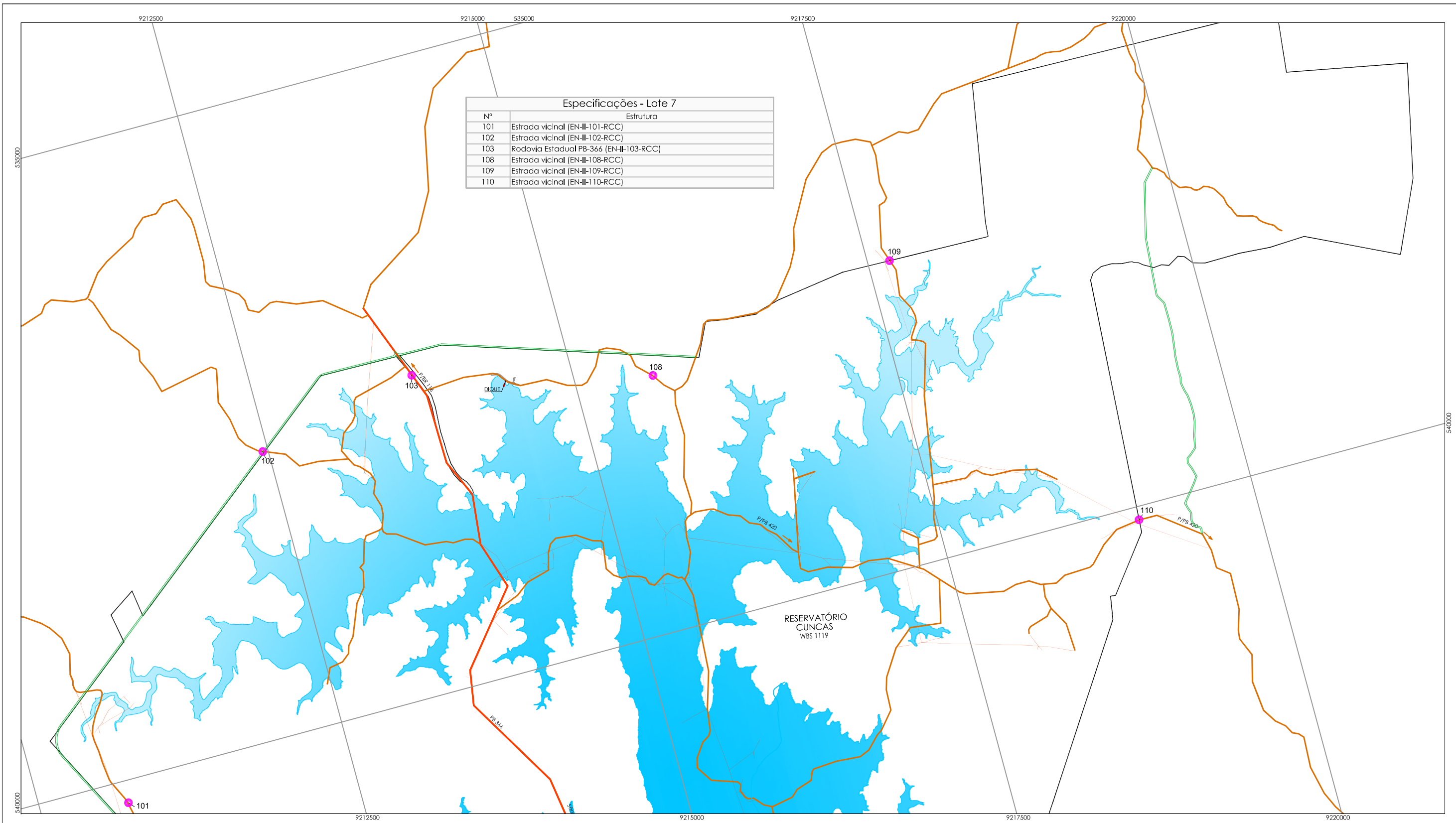

 Projeção Universal Transversa de Mercator
 Escala Gráfica

 Origem da quilometragem: Equador e Meridiano Central 39°W.Gr
 acrescida das constantes N 10.000km e 500km
 Datum horizontal: SAD-69


Nota Técnica:
 Instituto Brasileiro de Geografia e Estatística - IBGE
 Projeto Básico Ambiental e Projeto Executivo dos Canais do PISF - MI
 Agência Nacional das Águas - ANA
 Levantamento de Campo - Equipe Técnica do PISF

Produzido por: João Carlos Machado Desenhista Técnico	Rúbrica: 
Verificado por: Paulo Rogério Oliveira Coord. Setorial - Trecho V	Rúbrica: 
Desenho nº: 1711-MAP-1001-92-34-030	

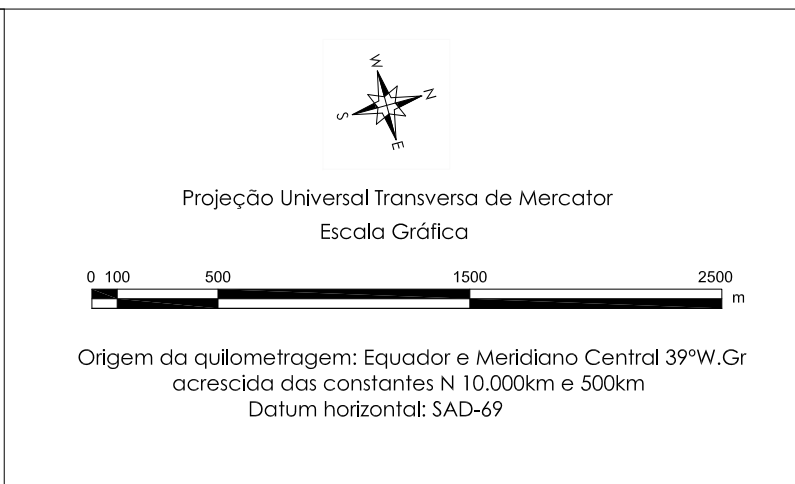
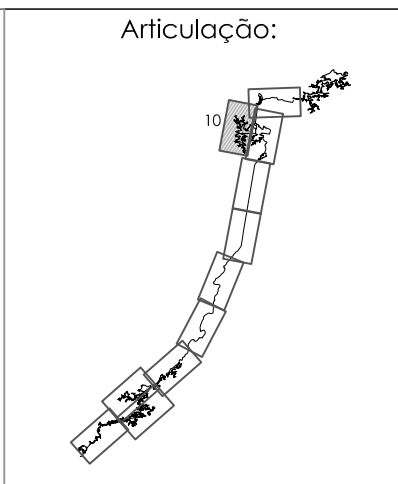

 MINISTÉRIO DA INTEGRAÇÃO NACIONAL
 PROJETO DE INTEGRAÇÃO DO RIO SÃO FRANCISCO
 COM BACIAS HIDROGRÁFICAS DO
 NORDESTE SETENTRIONAL
**PROGRAMA 34 - PROGRAMA DE RELOCAÇÃO DAS INFRAESTRUTURAS
 A SEREM AFETADAS PELA IMPLANTAÇÃO DO EMPREENDIMENTO**
Localização/Situação das Infraestruturas

Produzido por: João Carlos Machado Desenhista Técnico	Rúbrica: 	Data: 26/03/2012	Localização: Eixo Norte - Trecho II (Lote 7)
Verificado por: Paulo Rogério Oliveira Coord. Setorial - Trecho V	Rúbrica: 	Folha nº: 09/11	Revisão nº: 05
Desenho nº: 1711-MAP-1001-92-34-030			Escala: 1: 30.000



Especificações - Lote 7	
Nº	Estrutura
101	Estrada vicinal (EN-II-101-RCC)
102	Estrada vicinal (EN-II-102-RCC)
103	Rodovia Estadual PB-366 (EN-II-103-RCC)
108	Estrada vicinal (EN-II-108-RCC)
109	Estrada vicinal (EN-II-109-RCC)
110	Estrada vicinal (EN-II-110-RCC)

- Legenda**
- Infraestruturas a serem relocadas - Lote 7.
 - Adutoras
 - Fibra Ótica
 - Rede Elétrica
 - Estrada não pavimentada
 - Estrada pavimentada
 - Estrada solução - Programa 34
 - Eixo do Canal
 - Cota Máxima dos Reservatórios
 - Limite da Desapropriação
 - ▭ Ponte - BR / Estaduais
 - ▭ Ponte - Vicinais / Canal
 - ▭ Passarela



CMT Engenharia Ambiental

Nota Técnica:

Instituto Brasileiro de Geografia e Estatística - IBGE
 Projeto Básico Ambiental e Projeto Executivo dos Canais do PISF - MI
 Agência Nacional das Águas - ANA
 Levantamento de Campo - Equipe Técnica do PISF

Produzido por:	João Carlos Machado Desenhista Técnico	Rúbrica:	
Verificado por:	Paulo Rogério Oliveira Coord. Setorial - Trecho V	Rúbrica:	
Desenho nº:	1711-MAP-1001-92-34-030		

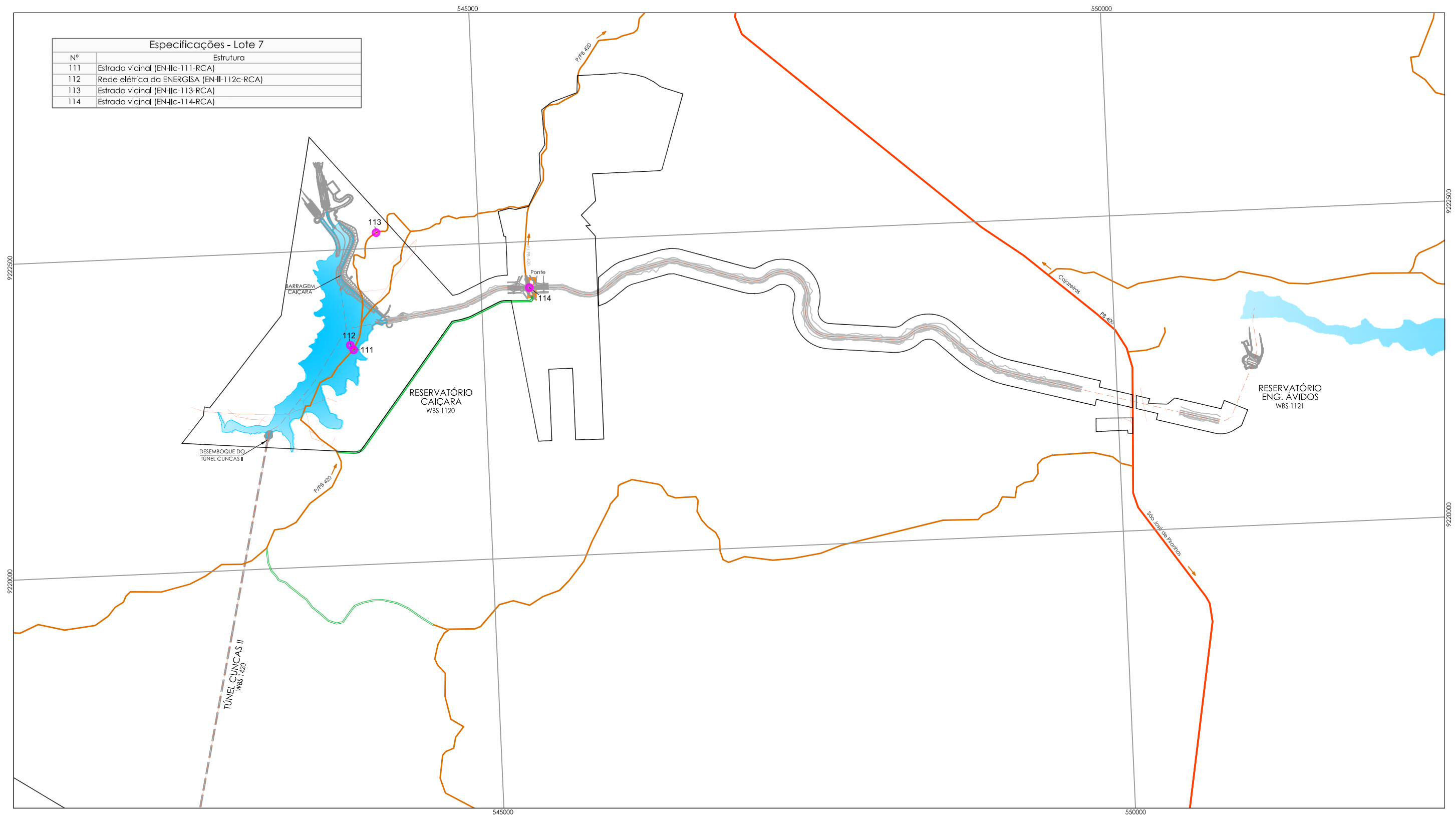
MINISTÉRIO DA INTEGRAÇÃO NACIONAL
 PROJETO DE INTEGRAÇÃO DO RIO SÃO FRANCISCO
 COM BACIAS HIDROGRÁFICAS DO
 NORDESTE SETENTRIONAL

**PROGRAMA 34 - PROGRAMA DE RELOCAÇÃO DAS INFRAESTRUTURAS
 A SEREM AFETADAS PELA IMPLANTAÇÃO DO EMPREENDIMENTO**

Localização/Situação das Infraestruturas

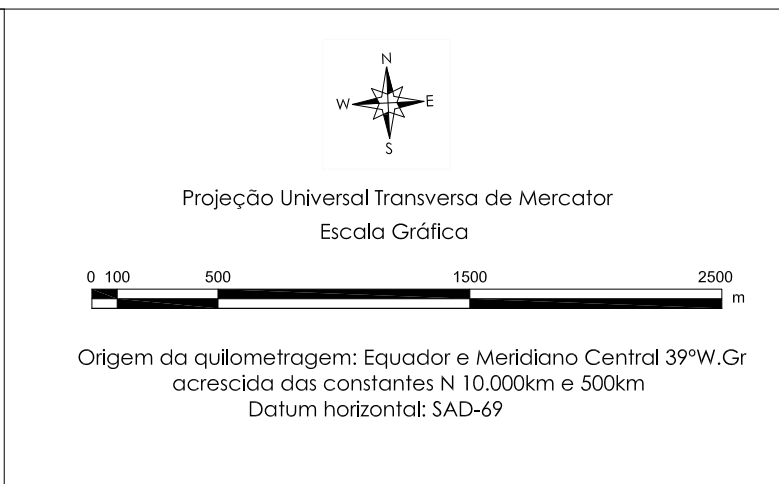
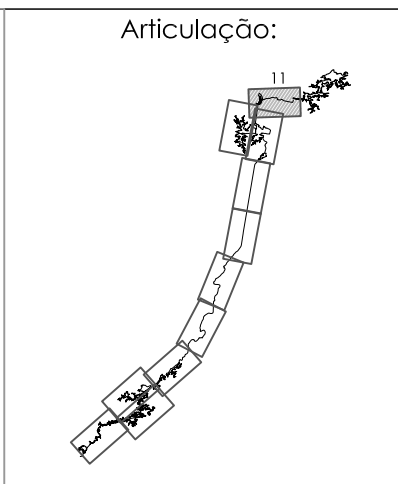
Data:	26/03/2012	Localização:	Eixo Norte - Trecho II (Lote 7)
Folha nº:	10/11	Revisão nº:	05
		Escala:	1: 30.000

Especificações - Lote 7	
Nº	Estrutura
111	Estrada vicinal (EN-IIc-111-RCA)
112	Rede elétrica da ENERGISA (EN-II-112c-RCA)
113	Estrada vicinal (EN-IIc-113-RCA)
114	Estrada vicinal (EN-IIc-114-RCA)



Legenda

- Infraestruturas a serem relocadas - Lote 7.
- Adutoras
- Fibra Ótica
- Rede Elétrica
- Estrada não pavimentada
- Estrada pavimentada
- Estrada solução - Programa 34
- - - Eixo do Canal
- Cota Máxima dos Reservatórios
- Limite da Desapropriação
- Ponte - BR / Estaduais
- Ponte - Vicinais / Canal
- Passarela



CMT Engenharia Ambiental

Nota Técnica:

Instituto Brasileiro de Geografia e Estatística - IBGE
 Projeto Básico Ambiental e Projeto Executivo dos Canais do PISF - MI
 Agência Nacional das Águas - ANA
 Levantamento de Campo - Equipe Técnica do PISF

Produzido por:	João Carlos Machado Desenhista Técnico	Rúbrica:	
Verificado por:	Paulo Rogério Oliveira Coord. Setorial - Trecho V	Rúbrica:	
Desenho nº:	1711-MAP-1001-92-34-030		

MINISTÉRIO DA INTEGRAÇÃO NACIONAL
 PROJETO DE INTEGRAÇÃO DO RIO SÃO FRANCISCO
 COM BACIAS HIDROGRÁFICAS DO NORDESTE SETENTRIONAL

PROGRAMA 34 - PROGRAMA DE RELOCAÇÃO DAS INFRAESTRUTURAS A SEREM AFETADAS PELA IMPLANTAÇÃO DO EMPREENDIMENTO

Localização/Situação das Infraestruturas

Data:	26/03/2012	Localização:	Eixo Norte - Trecho II (Lote 7)
Folha nº:	11/11	Revisão nº:	05
		Escala:	1: 30.000