








**Legenda**

-  Poços - Cadastros SIAGAS/CPRM (totalizando 144)
-  Eixo Leste - Trecho V
-  Área de Abrangência do Programa 26 - R2  
Buffer de 2,5 km a partir do limite dos canais naturais e reservatórios
-  Reservatórios
-  Açudes Existentes
-  Canais Naturais



Projeção Universal Transversa de Mercator

Escala Gráfica





Origem da quilometragem: Equador e Meridiano Central 39° W.Gr  
acrescida das constantes N 10.000km E 500km  
Datum horizontal : SAD-69



**Base de dados:**

Informações Geográficas do IBAMA - SISCOM,  
Instituto Brasileiro de Geografia e Estatística (IBGE),  
Base Cartográfica de cadastro de poços artesanais de água  
subterrânea - SIAGAS/CPRM (mar/2012) - <http://siagasweb.cprm.gov.br>,  
Projeto Executivo dos Canais e Estruturas do PISF/MI

Produzido por: **Emerson Casella**  
*Analista Ambiental* Rubrica: 

Verificado por: **Paulo Rogério Oliveira**  
*Coordenador Setorial* Rubrica: 

Desenho nº: **1711-MAP-2090-92-26-006**



**MINISTÉRIO DA INTEGRAÇÃO NACIONAL**  
**PROJETO DE INTEGRAÇÃO DO RIO SÃO FRANCISCO**  
**COM BACIAS HIDROGRÁFICAS DO**  
**NORDESTE SETENTRIONAL**

**PROGRAMA 26: PROGRAMA DE CADASTRAMENTO DE FONTES**  
**HÍDRICAS SUBTERRÂNEAS**

**Levantamento Preliminar dos Poços Localizados na Área**  
**de Abrangência do Programa 26 - R2**

Data: **22/03/2012** Localização: **Eixo Leste: Trecho V**

Folha nº: **01/01** Revisão nº.: **00** Escala: **1:500.000**