







Legenda

-  Poços - Cadastros SIAGAS/CPRM (totalizando 202)
-  Hidrografia - Canal Natural
-  Eixo Norte - Trecho II
-  Área de Abrangência do Programa 26 - R2
Buffer de 2,5 km a partir do limite dos canais naturais e reservatórios
-  Reservatórios



Projeção Universal Transversa de Mercator
Escala Gráfica




Origem da quilometragem: Equador e Meridiano Central 39° W.Gr
acrescida das constantes N 10.000km E 500km
Datum horizontal : SAD-69



Base de dados:

Informações Geográficas do IBAMA - SISCOM,
Instituto Brasileiro de Geografia e Estatística (IBGE),
Base Cartográfica de cadastro de poços artesianos de água
subterrânea - SIAGAS/CPRM (mar/2012) - <http://siagasweb.cprm.gov.br>,
Projeto Executivo dos Canais e Estruturas do PISF/MI

Produzido por:	Emerson Casella Analista Ambiental	Rubrica:	
Verificado por:	Paulo Rogério Oliveira Coordenador Setorial	Rubrica:	
Desenho nº:	1711-MAP-1094-92-26-003		



**MINISTÉRIO DA INTEGRAÇÃO NACIONAL
PROJETO DE INTEGRAÇÃO DO RIO SÃO FRANCISCO
COM BACIAS HIDROGRÁFICAS DO
NORDESTE SETENTRIONAL**

PROGRAMA 26: PROGRAMA DE CADASTRAMENTO DE FONTES HÍDRICAS SUBTERRÂNEAS			
Levantamento Preliminar dos Poços Localizados na Área de Abrangência do Programa 26 - R2			
Data:	22/03/2012	Localização:	Eixo Norte: Trecho II
Folha nº:	01/01	Revisão nº.:	00
		Escala:	1:350.000