





Legenda

-  Poços - Cadastros SIAGAS/CPRM (totalizando 98)
-  Eixo Norte - Trecho I
-  Área de Abrangência do Programa 26 - R2
Buffer de 2,5 km a partir do limite dos reservatórios
-  Reservatórios



Projeção Universal Transversa de Mercator

Escala Gráfica





Origem da quilometragem: Equador e Meridiano Central 39° W.Gr
acrescida das constantes N 10.000km E 500km
Datum horizontal : SAD-69



Base de dados:

Informações Geográficas do IBAMA - SISCOM,
Instituto Brasileiro de Geografia e Estatística (IBGE),
Base Cartográfica de cadastro de poços artesanais de água
subterrânea - SIAGAS/CPRM (mar/2012) - <http://siagasweb.cprm.gov.br>,
Projeto Executivo dos Canais e Estruturas do PISF/MI

Produzido por: **Emerson Casella**
Analista Ambiental Rubrica: 

Verificado por: **Paulo Rogério Oliveira**
Coordenador Setorial Rubrica: 

Desenho nº: **1711-MAP-1093-92-26-003**



MINISTÉRIO DA INTEGRAÇÃO NACIONAL
PROJETO DE INTEGRAÇÃO DO RIO SÃO FRANCISCO
COM BACIAS HIDROGRÁFICAS DO
NORDESTE SETENTRIONAL

PROGRAMA 26: PROGRAMA DE CADASTRAMENTO DE FONTES
HÍDRICAS SUBTERRÂNEAS

Levantamento Preliminar dos Poços Localizados na Área
de Abrangência do Programa 26 - R2

Data: **13/03/2012** Localização: **Eixo Norte: Trecho I**

Folha nº: **01/01** Revisão nº.: **00** Escala: **1:250.000**