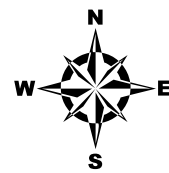


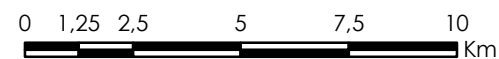
Legenda

- Processos Minerários
- Reservatório PISF
- Faixa de Bloqueio - DNPM
- Ilhas
- Rio São Francisco
- Divisa Estadual
- Eixo do Canal
- Limite - VPR
- Divisa municipal
- ADA - Área Diretamente Afetada



Projeção Universal Transversa de Mercator

Escala Gráfica



Origem da quilometragem: Equador e Meridiano Central 39° W.Gr
acrescida das constantes N 10.000km E 500km
Datum horizontal : SAD-69



Base de dados:

Informações Geográficas do IBAMA - SISCOM,
Instituto Brasileiro de Geografia e Estatística (IBGE),
Sistema de Informações Geográficas da Mineração SIGMINE/DNPM
Projeto Executivo dos Canais e Estruturas do PISF/MI

Produzido por: **Emerson Casella**
Analista Ambiental

Rubrica:

Verificado por: **Paulo Toledo**
Coordenador Setorial

Rubrica:

Desenho nº: **1711-MAP-2090-92-35-078**



MINISTÉRIO DA INTEGRAÇÃO NACIONAL
PROJETO DE INTEGRAÇÃO DO RIO SÃO FRANCISCO
COM BACIAS HIDROGRÁFICAS DO
NORDESTE SETENTRIONAL

PROGRAMA 35 - ACOMPANHAMENTO DA
SITUAÇÃO DOS PROCESSOS MINERÁRIOS DA ADA
MAPA DE ACOMPANHAMENTO DA SITUAÇÃO DOS
PROCESSOS MINERÁRIOS NA FAIXA DE BLOQUEIO - DNPM

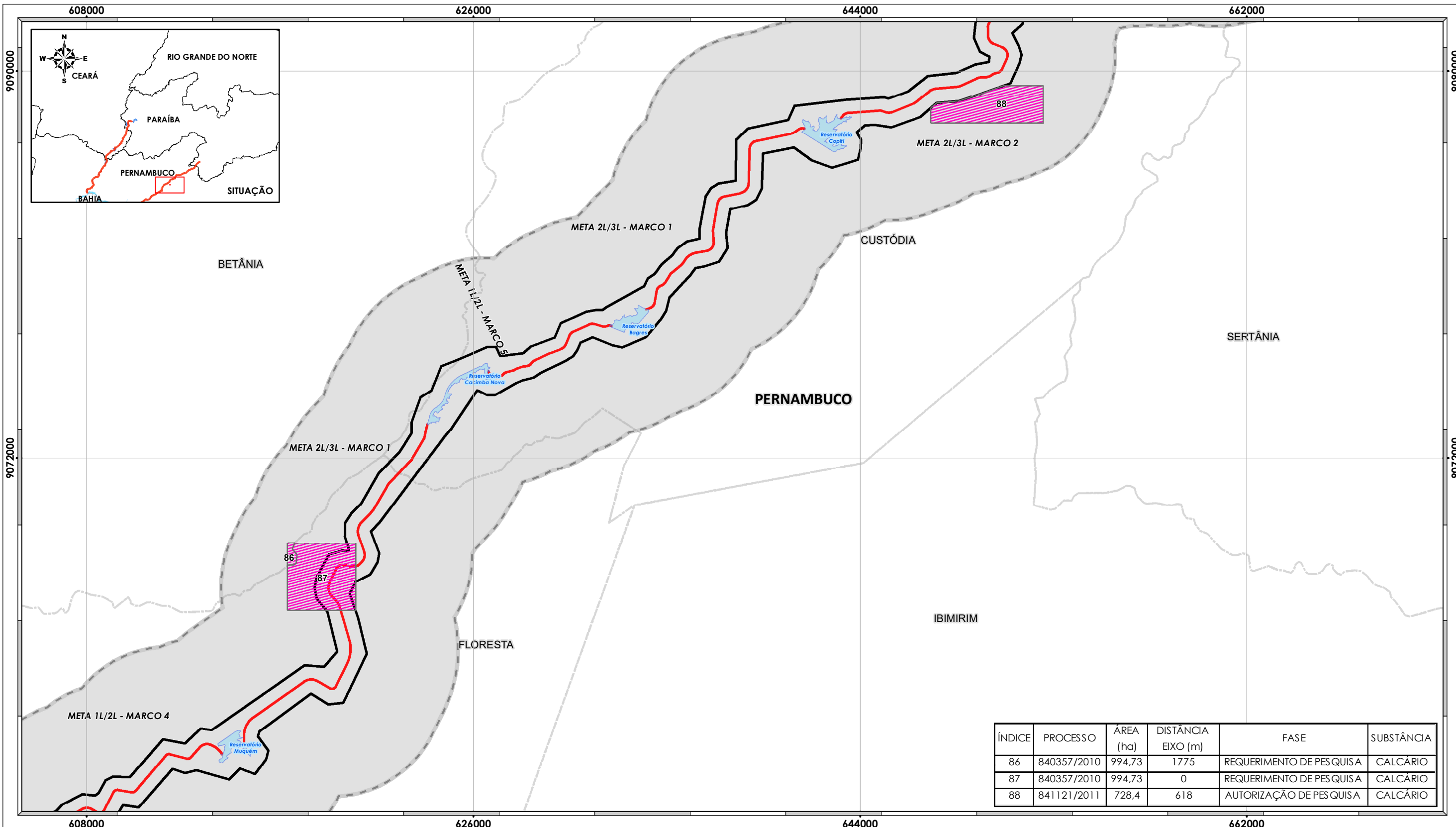
Data: **30/06/2017**

Localização: **Eixo Leste - Trecho V**

Folha nº: **01/03**

Revisão nº.: **00**


Escala: **1:175.000**



ÍNDICE	PROCESSO	ÁREA (ha)	DISTÂNCIA EIXO (m)	FASE	SUBSTÂNCIA
86	840357/2010	994,73	1775	REQUERIMENTO DE PESQUISA	CALCÁRIO
87	840357/2010	994,73	0	REQUERIMENTO DE PESQUISA	CALCÁRIO
88	841121/2011	728,4	618	AUTORIZAÇÃO DE PESQUISA	CALCÁRIO

Legenda

- Processos Minerários
- Reservatório PISF
- Faixa de Bloqueio - DNPM
- Ilhas
- Rio São Francisco
- Divisa Estadual
- Eixo do Canal
- Limite - VPR
- Divisa municipal
- ADA - Área Diretamente Afetada



Projeção Universal Transversa de Mercator
Escala Gráfica
0 1,25 2,5 5 7,5 10 Km

Origem da quilometragem: Equador e Meridiano Central 39° W.Gr
acrescida das constantes N 10.000km E 500km
Datum horizontal : SAD-69



Base de dados:

Informações Geográficas do IBAMA - SISCOM,
Instituto Brasileiro de Geografia e Estatística (IBGE),
Sistema de Informações Geográficas da Mineração SIGMINE/DNPM
Projeto Executivo dos Canais e Estruturas do PISF/MI

Produzido por: **Emerson Casella**
Analista Ambiental

Rubrica:

Verificado por: **Paulo Toledo**
Coordenador Setorial

Rubrica:

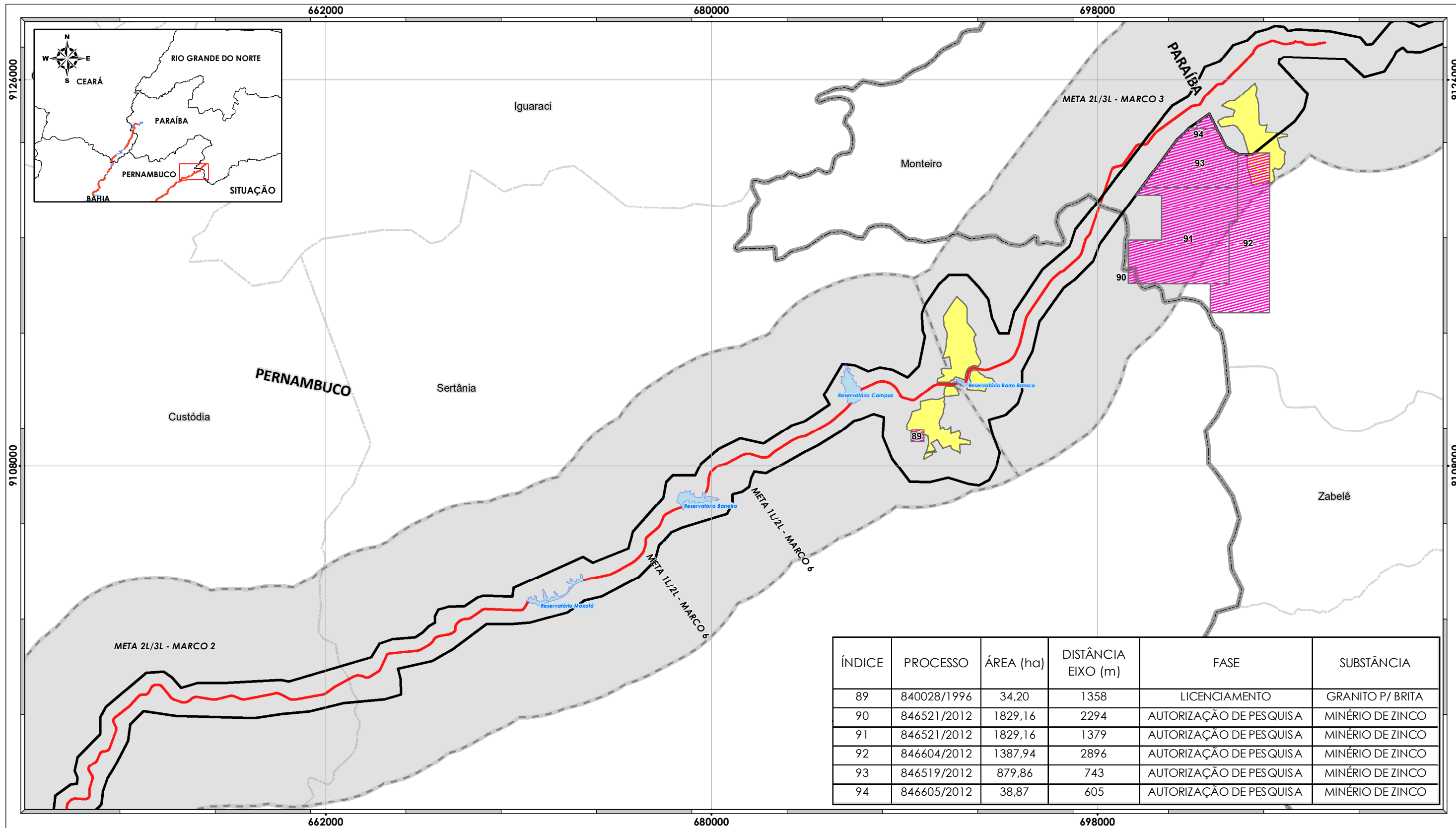
Desenho nº: **1711-MAP-2090-92-35-078**



MINISTÉRIO DA INTEGRAÇÃO NACIONAL
PROJETO DE INTEGRAÇÃO DO RIO SÃO FRANCISCO
COM BACIAS HIDROGRÁFICAS DO
NORDESTE SETENTRIONAL

PROGRAMA 35 - ACOMPANHAMENTO DA
SITUAÇÃO DOS PROCESSOS MINERÁRIOS DA ADA
MAPA DE ACOMPANHAMENTO DA SITUAÇÃO DOS
PROCESSOS MINERÁRIOS NA FAIXA DE BLOQUEIO - DNPM

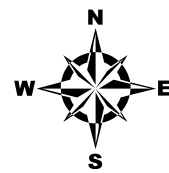
Data: **30/06/2017** Localização: **Eixo Leste - Trecho V**
Folha nº: **02/03** Revisão nº.: **00** Escala: **1:175.000**



ÍNDICE	PROCESSO	ÁREA (ha)	DISTÂNCIA EIXO (m)	FASE	SUBSTÂNCIA
89	840028/1996	34,20	1358	LICENCIAMENTO	GRANITO P/ BRITA
90	846521/2012	1829,16	2294	AUTORIZAÇÃO DE PESQUISA	MINÉRIO DE ZINCO
91	846521/2012	1829,16	1379	AUTORIZAÇÃO DE PESQUISA	MINÉRIO DE ZINCO
92	846604/2012	1387,94	2896	AUTORIZAÇÃO DE PESQUISA	MINÉRIO DE ZINCO
93	846519/2012	879,86	743	AUTORIZAÇÃO DE PESQUISA	MINÉRIO DE ZINCO
94	846605/2012	38,87	605	AUTORIZAÇÃO DE PESQUISA	MINÉRIO DE ZINCO

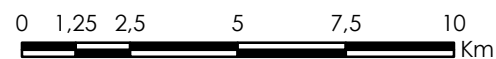
Legenda

- Processos Minerários
- Reservatório PISF
- Faixa de Bloqueio - DNPM
- Ilhas
- Rio São Francisco
- Divisa Estadual
- Eixo do Canal
- Limite - VPR
- Divisa municipal
- ADA - Área Diretamente Afetada



Projeção Universal Transversa de Mercator

Escala Gráfica



Origem da quilometragem: Equador e Meridiano Central 39° W.Gr
 acrescida das constantes N 10.000km E 500km
 Datum horizontal : SAD-69



Base de dados:

Informações Geográficas do IBAMA - SISCOM,
 Instituto Brasileiro de Geografia e Estatística (IBGE),
 Sistema de Informações Geográficas da Mineração SIGMINE/DNPM
 Projeto Executivo dos Canais e Estruturas do PISF/MI

Produzido por: **Emerson Casella**
 Analista Ambiental

Rubrica:

Verificado por: **Paulo Toledo**
 Coordenador Setorial

Rubrica:

Desenho nº: **1711-MAP-2090-92-35-078**



MINISTÉRIO DA INTEGRAÇÃO NACIONAL
PROJETO DE INTEGRAÇÃO DO RIO SÃO FRANCISCO
COM BACIAS HIDROGRÁFICAS DO
NORDESTE SETENTRIONAL

PROGRAMA 35 - ACOMPANHAMENTO DA
SITUAÇÃO DOS PROCESSOS MINERÁRIOS DA ADA
MAPA DE ACOMPANHAMENTO DA SITUAÇÃO DOS
PROCESSOS MINERÁRIOS NA FAIXA DE BLOQUEIO - DNPM

Data: **30/06/2017**

Localização: **Eixo Leste - Trecho V**

Folha nº: **03/03**

Revisão nº.: **00**

Escala: **1:175.000**