

ÍNDICE	PROCESSO	ÁREA (ha)	DISTÂNCIA EIXO (m)	FASE	SUBSTÂNCIA
31	800792/2013	266	536	AUTORIZAÇÃO DE PESQUISA	MINÉRIO DE OURO
32	800790/2013	822	642	AUTORIZAÇÃO DE PESQUISA	MINÉRIO DE OURO
33	800790/2013	822	650	AUTORIZAÇÃO DE PESQUISA	MINÉRIO DE OURO
34	800790/2013	822	754	AUTORIZAÇÃO DE PESQUISA	MINÉRIO DE OURO
35	800311/2007	110	754	DISPONIBILIDADE	MINÉRIO DE FERRO
36	800311/2007	110	667	DISPONIBILIDADE	MINÉRIO DE FERRO
37	800859/2012	1.170	647	AUTORIZAÇÃO DE PESQUISA	MINÉRIO DE COBRE
39	800861/2012	1.919	1346	AUTORIZAÇÃO DE PESQUISA	MINÉRIO DE COBRE
40	800861/2012	1.919	746	AUTORIZAÇÃO DE PESQUISA	MINÉRIO DE COBRE
41	800043/2014	318	574	AUTORIZAÇÃO DE PESQUISA	MINÉRIO DE OURO
42	800355/2016	1.389	595	AUTORIZAÇÃO DE PESQUISA	MINÉRIO DE COBRE
43	800311/2007	1.390	595	DISPONIBILIDADE	MINÉRIO DE FERRO
44	800355/2016	1.389	539	AUTORIZAÇÃO DE PESQUISA	MINÉRIO DE COBRE
45	800311/2007	1.390	534	DISPONIBILIDADE	MINÉRIO DE FERRO
46	800861/2012	1.919	3835	AUTORIZAÇÃO DE PESQUISA	MINÉRIO DE COBRE
47	800789/2013	189	1699	AUTORIZAÇÃO DE PESQUISA	MINÉRIO DE OURO
48	800042/2014	191	759	AUTORIZAÇÃO DE PESQUISA	MINÉRIO DE OURO
49	800286/2012	1.859	1380	AUTORIZAÇÃO DE PESQUISA	MINÉRIO DE COBRE
50	800329/2012	808	662	AUTORIZAÇÃO DE PESQUISA	MINÉRIO DE COBRE
51	800308/2007	791	662	DISPONIBILIDADE	MINÉRIO DE FERRO
52	800805/2013	206	4140	AUTORIZAÇÃO DE PESQUISA	MINÉRIO DE OURO
53	800273/2012	1.026	1832	AUTORIZAÇÃO DE PESQUISA	MINÉRIO DE COBRE
54	800801/2013	724	2040	AUTORIZAÇÃO DE PESQUISA	MINÉRIO DE OURO
55	800869/2012	1.791	1122	AUTORIZAÇÃO DE PESQUISA	MINÉRIO DE COBRE
56	800935/2012	314	884	AUTORIZAÇÃO DE PESQUISA	MINÉRIO DE FERRO
57	800869/2012	1.791	2049	AUTORIZAÇÃO DE PESQUISA	MINÉRIO DE COBRE
58	800804/2013	368	1899	AUTORIZAÇÃO DE PESQUISA	MINÉRIO DE OURO
59	800274/2012	1.940	2078	REQUERIMENTO DE PESQUISA	MINÉRIO DE COBRE
60	800934/2012	826	2856	AUTORIZAÇÃO DE PESQUISA	MINÉRIO DE FERRO

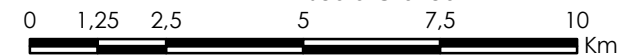
Legenda

- Processos Minerários
- Reservatório PISF
- Faixa de Bloqueio - DNPM
- Ilhas
- Rio São Francisco
- Divisa Estadual
- Eixo do Canal
- Limite - VPR
- Divisa municipal
- ADA - Área Diretamente Afetada



Projeção Universal Transversa de Mercator

Escala Gráfica



Origem da quilometragem: Equador e Meridiano Central 39° W.Gr
 acrescida das constantes N 10.000km E 500km
 Datum horizontal : SAD-69



Base de dados:

Informações Geográficas do IBAMA - SISCOM,
 Instituto Brasileiro de Geografia e Estatística (IBGE),
 Sistema de Informações Geográficas da Mineração SIGMINE/DNPM
 Projeto Executivo dos Canais e Estruturas do PISF/MI

Produzido por: **Emerson Casella**
 Analista Ambiental
 Rubrica:

Verificado por: **Audrey Lima**
 Inspetor Ambiental
 Rubrica:

Desenho nº: **1711-MAP-1094-92-35-073**



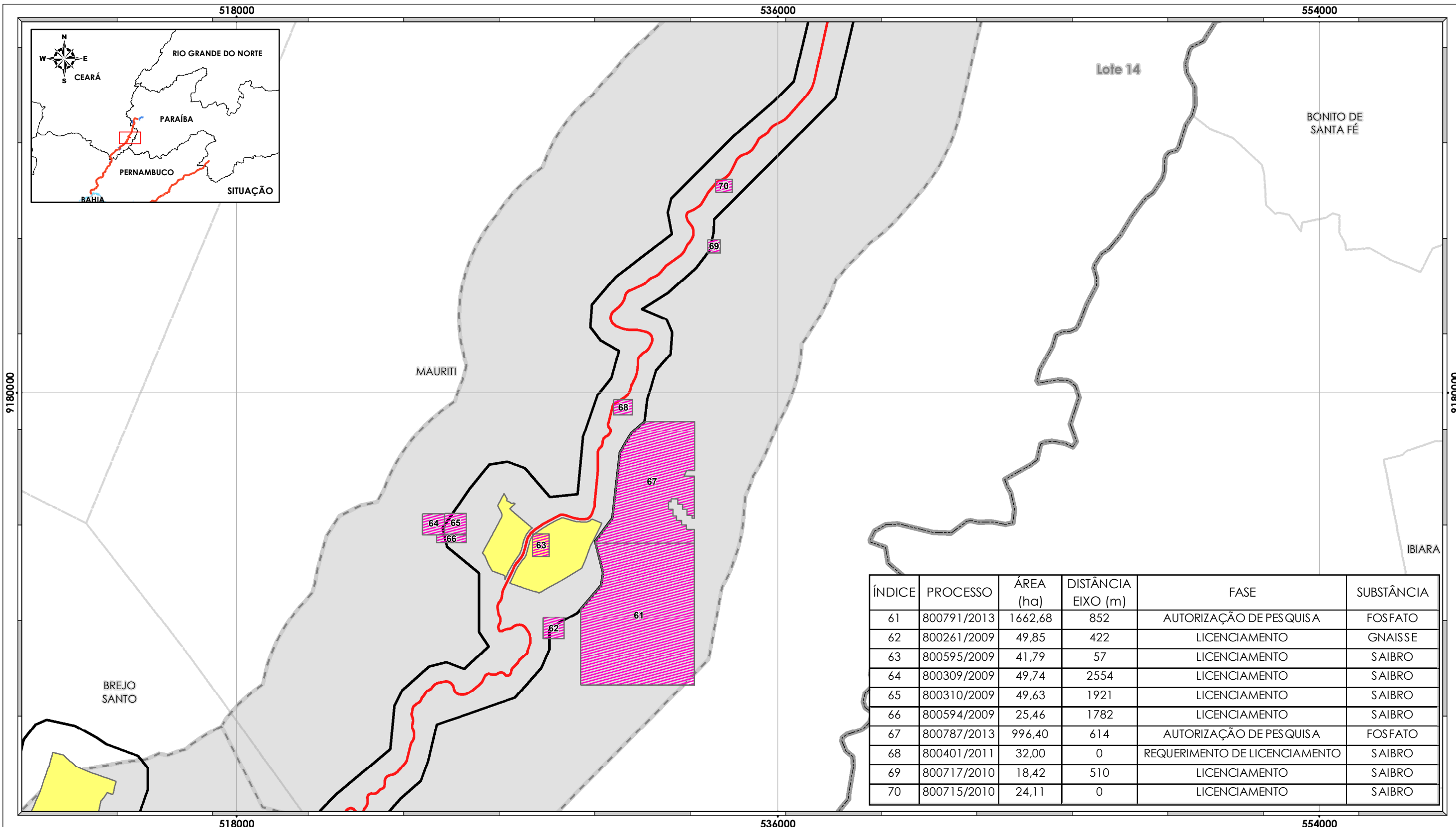
MINISTÉRIO DA INTEGRAÇÃO NACIONAL
PROJETO DE INTEGRAÇÃO DO RIO SÃO FRANCISCO
COM BACIAS HIDROGRÁFICAS DO
NORDESTE SETENTRIONAL

PROGRAMA 35 - ACOMPANHAMENTO DA
SITUAÇÃO DOS PROCESSOS MINERÁRIOS DA ADA

MAPA DE ACOMPANHAMENTO DA SITUAÇÃO DOS
PROCESSOS MINERÁRIOS NA FAIXA DE BLOQUEIO - DNPM

Data: **30/06/2017** Localização: **Eixo Norte - Trecho II**


Folha nº: **01/04** Revisão nº: **00** Escala: **1:138.000**



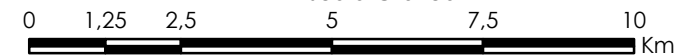
ÍNDICE	PROCESSO	ÁREA (ha)	DISTÂNCIA EIXO (m)	FASE	SUBSTÂNCIA
61	800791/2013	1662,68	852	AUTORIZAÇÃO DE PESQUISA	FOSFATO
62	800261/2009	49,85	422	LICENCIAMENTO	GNAISSE
63	800595/2009	41,79	57	LICENCIAMENTO	SAIBRO
64	800309/2009	49,74	2554	LICENCIAMENTO	SAIBRO
65	800310/2009	49,63	1921	LICENCIAMENTO	SAIBRO
66	800594/2009	25,46	1782	LICENCIAMENTO	SAIBRO
67	800787/2013	996,40	614	AUTORIZAÇÃO DE PESQUISA	FOSFATO
68	800401/2011	32,00	0	REQUERIMENTO DE LICENCIAMENTO	SAIBRO
69	800717/2010	18,42	510	LICENCIAMENTO	SAIBRO
70	800715/2010	24,11	0	LICENCIAMENTO	SAIBRO

Legenda

- Processos Minerários
- Reservatório PISF
- Faixa de Bloqueio - DNPM
- Ilhas
- Rio São Francisco
- Divisa Estadual
- Eixo do Canal
- Limite - VPR
- Divisa municipal
- ADA - Área Diretamente Afetada



Projeção Universal Transversa de Mercator
Escala Gráfica



Origem da quilometragem: Equador e Meridiano Central 39° W.Gr
acrescida das constantes N 10.000km E 500km
Datum horizontal : SAD-69



Base de dados:

Informações Geográficas do IBAMA - SISCOM,
Instituto Brasileiro de Geografia e Estatística (IBGE),
Sistema de Informações Geográficas da Mineração SIGMINE/DNPM
Projeto Executivo dos Canais e Estruturas do PISF/MI

Produzido por: **Emerson Casella**
Analista Ambiental
Rubrica:

Verificado por: **Audrey Lima**
Inspetor Ambiental
Rubrica:

Desenho nº: **1711-MAP-1094-92-35-073**



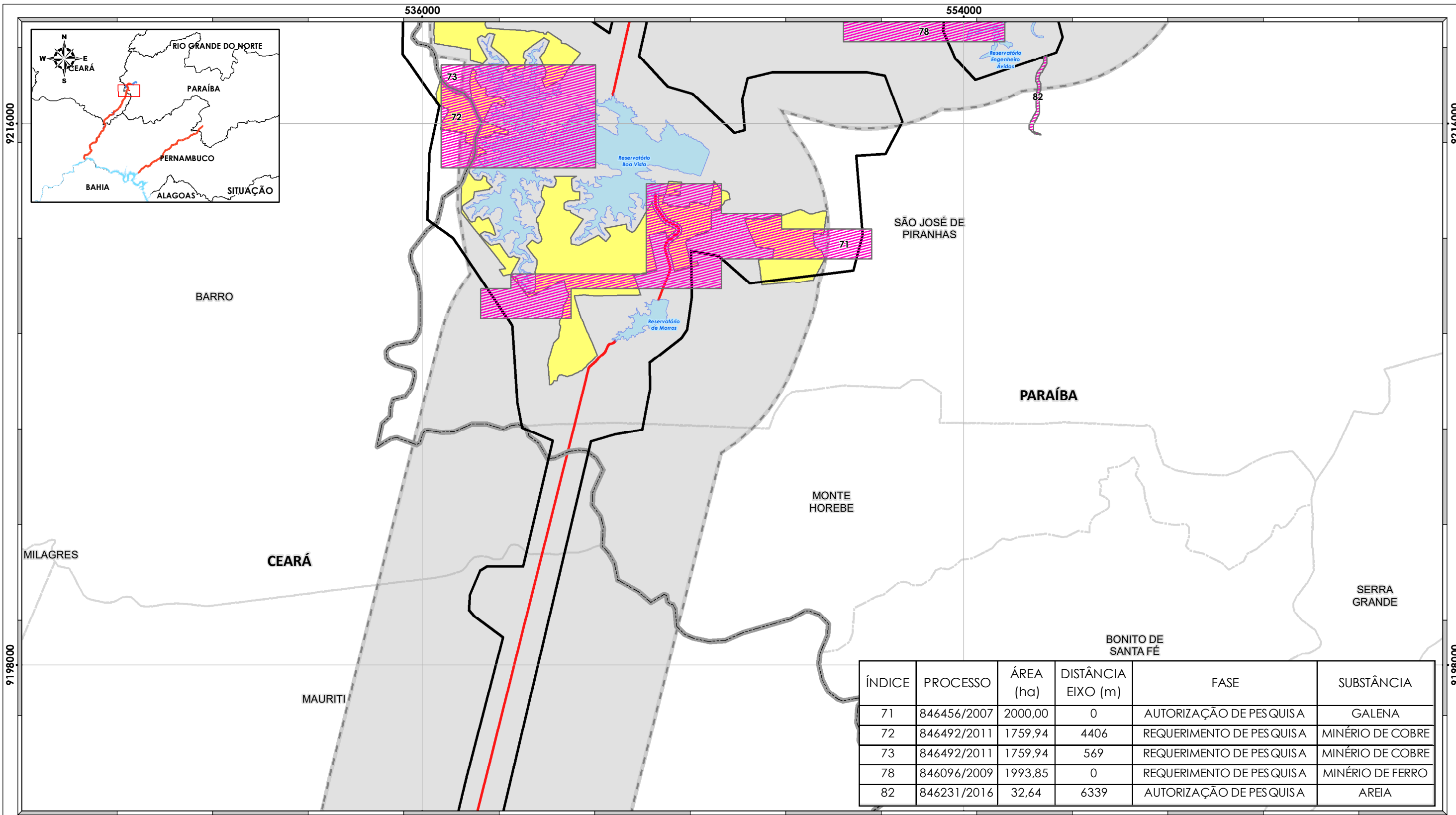
MINISTÉRIO DA INTEGRAÇÃO NACIONAL
PROJETO DE INTEGRAÇÃO DO RIO SÃO FRANCISCO
COM BACIAS HIDROGRÁFICAS DO
NORDESTE SETENTRIONAL

PROGRAMA 35 - ACOMPANHAMENTO DA
SITUAÇÃO DOS PROCESSOS MINERÁRIOS DA ADA

MAPA DE ACOMPANHAMENTO DA SITUAÇÃO DOS
PROCESSOS MINERÁRIOS NA FAIXA DE BLOQUEIO - DNPM

Data: **30/06/2017** Localização: **Eixo Norte - Trecho II**

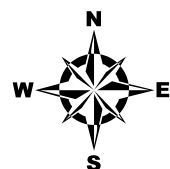
Folha nº: **02/04** Revisão nº: **00** Escala: **1:125.000**




ÍNDICE	PROCESSO	ÁREA (ha)	DISTÂNCIA EIXO (m)	FASE	SUBSTÂNCIA
71	846456/2007	2000,00	0	AUTORIZAÇÃO DE PESQUISA	GALENA
72	846492/2011	1759,94	4406	REQUERIMENTO DE PESQUISA	MINÉRIO DE COBRE
73	846492/2011	1759,94	569	REQUERIMENTO DE PESQUISA	MINÉRIO DE COBRE
78	846096/2009	1993,85	0	REQUERIMENTO DE PESQUISA	MINÉRIO DE FERRO
82	846231/2016	32,64	6339	AUTORIZAÇÃO DE PESQUISA	AREIA

Legenda

- Processos Minerários
- Reservatório PISF
- Faixa de Bloqueio - DNPM
- Ilhas
- Rio São Francisco
- Divisa Estadual
- Eixo do Canal
- Limite - VPR
- Divisa municipal
- ADA - Área Diretamente Afetada



Projeção Universal Transversa de Mercator
Escala Gráfica



Origem da quilometragem: Equador e Meridiano Central 39° W.Gr
acrescida das constantes N 10.000km E 500km
Datum horizontal : SAD-69



Base de dados:

Informações Geográficas do IBAMA - SISCOM,
Instituto Brasileiro de Geografia e Estatística (IBGE),
Sistema de Informações Geográficas da Mineração SIGMINE/DNPM
Projeto Executivo dos Canais e Estruturas do PISF/MI

Produzido por: **Emerson Casella**
Analista Ambiental

Rubrica:

Verificado por: **Audrey Lima**
Inspetor Ambiental

Rubrica:

Desenho nº: **1711-MAP-1094-92-35-073**



MINISTÉRIO DA INTEGRAÇÃO NACIONAL
PROJETO DE INTEGRAÇÃO DO RIO SÃO FRANCISCO
COM BACIAS HIDROGRÁFICAS DO
NORDESTE SETENTRIONAL

PROGRAMA 35 - ACOMPANHAMENTO DA
SITUAÇÃO DOS PROCESSOS MINERÁRIOS DA ADA

MAPA DE ACOMPANHAMENTO DA SITUAÇÃO DOS
PROCESSOS MINERÁRIOS NA FAIXA DE BLOQUEIO - DNPM

Data: **30/06/2017**

Localização: **Eixo Norte - Trecho II**

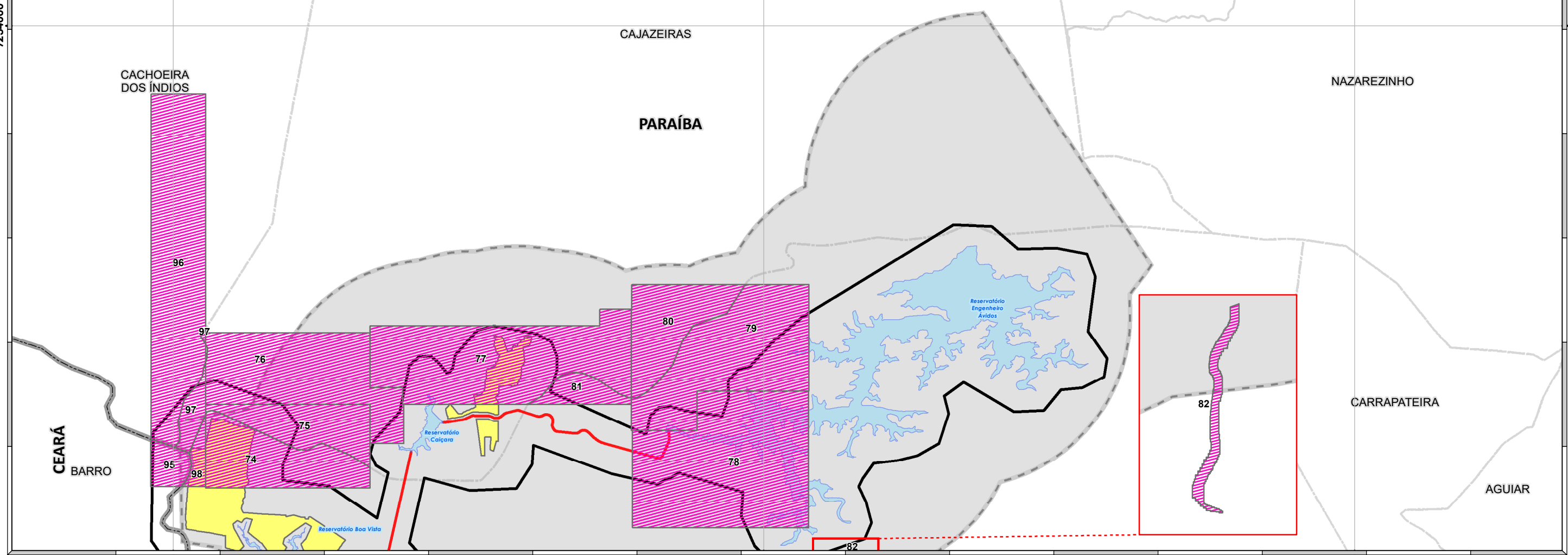
Folha nº: **03/04**

Revisão nº.: **00**

Escala: **1:125.000**




ÍNDICE	PROCESSO	ÁREA (ha)	DISTÂNCIA EIXO (m)	FASE	SUBSTÂNCIA
73	846492/2011	1759,94	569	REQUERIMENTO DE PESQUISA	MINÉRIO DE COBRE
74	846351/2010	1271,35	975	REQUERIMENTO DE PESQUISA	MINÉRIO DE FERRO
75	846351/2010	1271,35	1129	REQUERIMENTO DE PESQUISA	MINÉRIO DE FERRO
76	846433/2012	1264,71	339	REQUERIMENTO DE PESQUISA	MINÉRIO DE FERRO
77	846052/2008	1911,99	182	AUTORIZAÇÃO DE PESQUISA	MINÉRIO DE FERRO
78	846096/2009	1993,85	0	REQUERIMENTO DE PESQUISA	MINÉRIO DE FERRO
79	846448/2007	1995,00	37	AUTORIZAÇÃO DE PESQUISA	MINÉRIO DE FERRO
80	846448/2007	1995,00	1393	AUTORIZAÇÃO DE PESQUISA	MINÉRIO DE FERRO
81	846052/2008	1911,99	260	AUTORIZAÇÃO DE PESQUISA	MINÉRIO DE FERRO
82	846231/2016	32,64	6339	AUTORIZAÇÃO DE PESQUISA	AREIA
95	846403/2010	1995,71	6401	AUTORIZAÇÃO DE PESQUISA	MINÉRIO DE FERRO

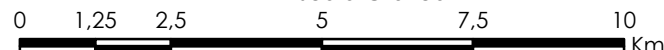


Legenda

- Processos Minerários
- Reservatório PISF
- Faixa de Bloqueio - DNPM
- Ilhas
- Rio São Francisco
- Divisa Estadual
- Eixo do Canal
- Limite - VPR
- Divisa municipal
- ADA - Área Diretamente Afetada



Projeção Universal Transversa de Mercator
Escala Gráfica



Origem da quilometragem: Equador e Meridiano Central 39° W.Gr
acrescida das constantes N 10.000km E 500km
Datum horizontal : SAD-69



Base de dados:

Informações Geográficas do IBAMA - SISCOM,
Instituto Brasileiro de Geografia e Estatística (IBGE),
Sistema de Informações Geográficas da Mineração SIGMINE/DNPM
Projeto Executivo dos Canais e Estruturas do PISF/MI

Produzido por: **Emerson Casella**
Analista Ambiental

Rubrica:

Verificado por: **Audrey Lima**
Inspetor Ambiental

Rubrica:

Desenho nº: **1711-MAP-1094-92-35-073**



MINISTÉRIO DA INTEGRAÇÃO NACIONAL
PROJETO DE INTEGRAÇÃO DO RIO SÃO FRANCISCO
COM BACIAS HIDROGRÁFICAS DO
NORDESTE SETENTRIONAL

PROGRAMA 35 - ACOMPANHAMENTO DA
SITUAÇÃO DOS PROCESSOS MINERÁRIOS DA ADA

MAPA DE ACOMPANHAMENTO DA SITUAÇÃO DOS
PROCESSOS MINERÁRIOS NA FAIXA DE BLOQUEIO - DNPM

Data: **30/06/2017**

Localização: **Eixo Norte - Trecho II**

Folha nº: **04/04**

Revisão nº.: **00**

Escala: **1:125.000**