








Legenda

-  Novas Áreas a Serem Solicitadas
-  ADA - Área Diretamente Afetada - Metas
-  Reservatórios
-  Municípios
- Descrição das Áreas das ASVs**
-  ASV 620/2011 - Áreas do Trecho I
-  ASV 623/2011 - Áreas das Vilas Produtivas Rurais
-  Avanço da Supressão de Vegetação



Projeção Universal Transversa de Mercator

Escala Gráfica




Origem da quilometragem: Equador e Meridiano Central 39° W.Gr
acrescida das constantes N 10.000km E 500km
Datum horizontal : SAD-69




Base de dados:
 Informações Geográficas do Ibama - SISCOM
 Agência Nacional de Águas - ANA
 Instituto Brasileiro de Geografia e Estatística - IBGE
 Projeto Executivo do PISF - MI
 Informações de Avanço de Supressão de Vegetação e Solicitação
 de novas ASVs repassadas pelas empresas Construtoras e
 Supervisoras de Obras

Produzido por: **Emerson Casella**
Analista Ambiental

Rubrica: 

Verificado por: **Audrey Lima**
Inspetor Ambiental

Rubrica: 

Desenho nº: **1711-MAP-0090-95-10-124**



MINISTÉRIO DA INTEGRAÇÃO NACIONAL
PROJETO DE INTEGRAÇÃO DO RIO SÃO FRANCISCO
COM BACIAS HIDROGRÁFICAS DO
NORDESTE SETENTRIONAL

PROGRAMA 10 - SUPRESSÃO DE VEGETAÇÃO DAS ÁREAS
DE OBRA E LIMPEZA DOS RESERVATÓRIOS
Situação das ASVs e Avanço da Supressão de Vegetação
2017 / Relatório Anual

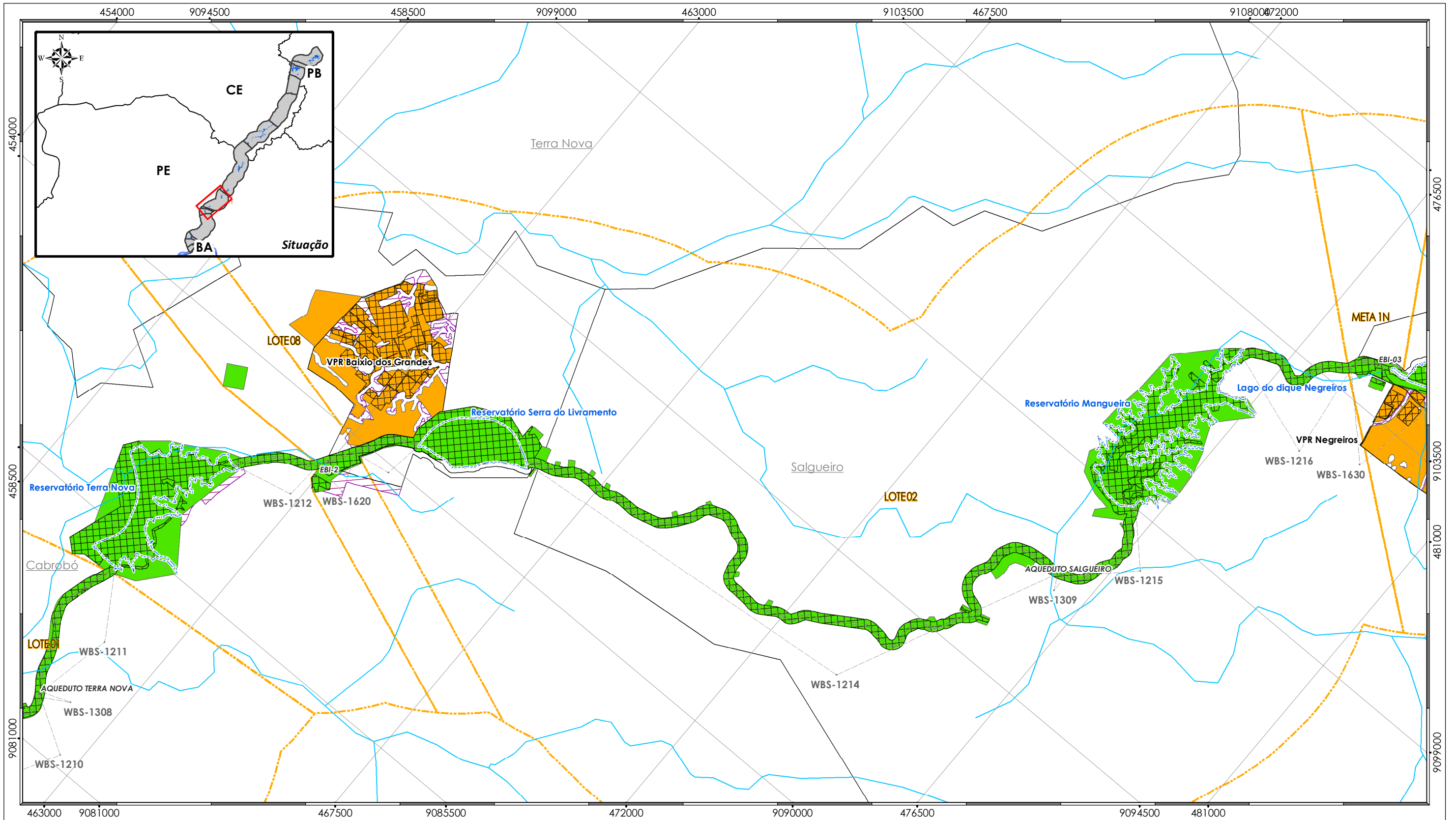
Data: **28/06/2017**

Localização: **Eixo Norte - Trecho I**








Folha nº: **01 - 15**

Rev. nº.: **00**

Escala: **1:75.000**



Legenda

-  Novas Áreas a Serem Solicitadas
-  ADA - Área Diretamente Afetada - Metas
-  Reservatórios
-  Municípios
- Descrição das Áreas das ASVs**
-  ASV 620/2011 - Áreas do Trecho I
-  ASV 623/2011 - Áreas das Vilas Produtivas Rurais
-  Avanço da Supressão de Vegetação



Projeção Universal Transversa de Mercator

Escala Gráfica




Origem da quilometragem: Equador e Meridiano Central 39° W.Gr
 acrescida das constantes N 10.000km E 500km
 Datum horizontal : SAD-69




Base de dados:
 Informações Geográficas do Ibama - SISCOM
 Agência Nacional de Águas - ANA
 Instituto Brasileiro de Geografia e Estatística - IBGE
 Projeto Executivo do PISF - MI
 Informações de Avanço de Supressão de Vegetação e Solicitação
 de novas ASVs repassadas pelas empresas Construtoras e
 Supervisoras de Obras

Produzido por: **Emerson Casella**
 Analista Ambiental

Rubrica: 

Verificado por: **Audrey Lima**
 Inspetor Ambiental

Rubrica: 

Desenho nº: **1711-MAP-0090-95-10-124**



MINISTÉRIO DA INTEGRAÇÃO NACIONAL
PROJETO DE INTEGRAÇÃO DO RIO SÃO FRANCISCO
COM BACIAS HIDROGRÁFICAS DO
NORDESTE SETENTRIONAL

PROGRAMA 10 - SUPRESSÃO DE VEGETAÇÃO DAS ÁREAS
DE OBRA E LIMPEZA DOS RESERVATÓRIOS
Situação das ASVs e Avanço da Supressão de Vegetação
2017 / Relatório Anual

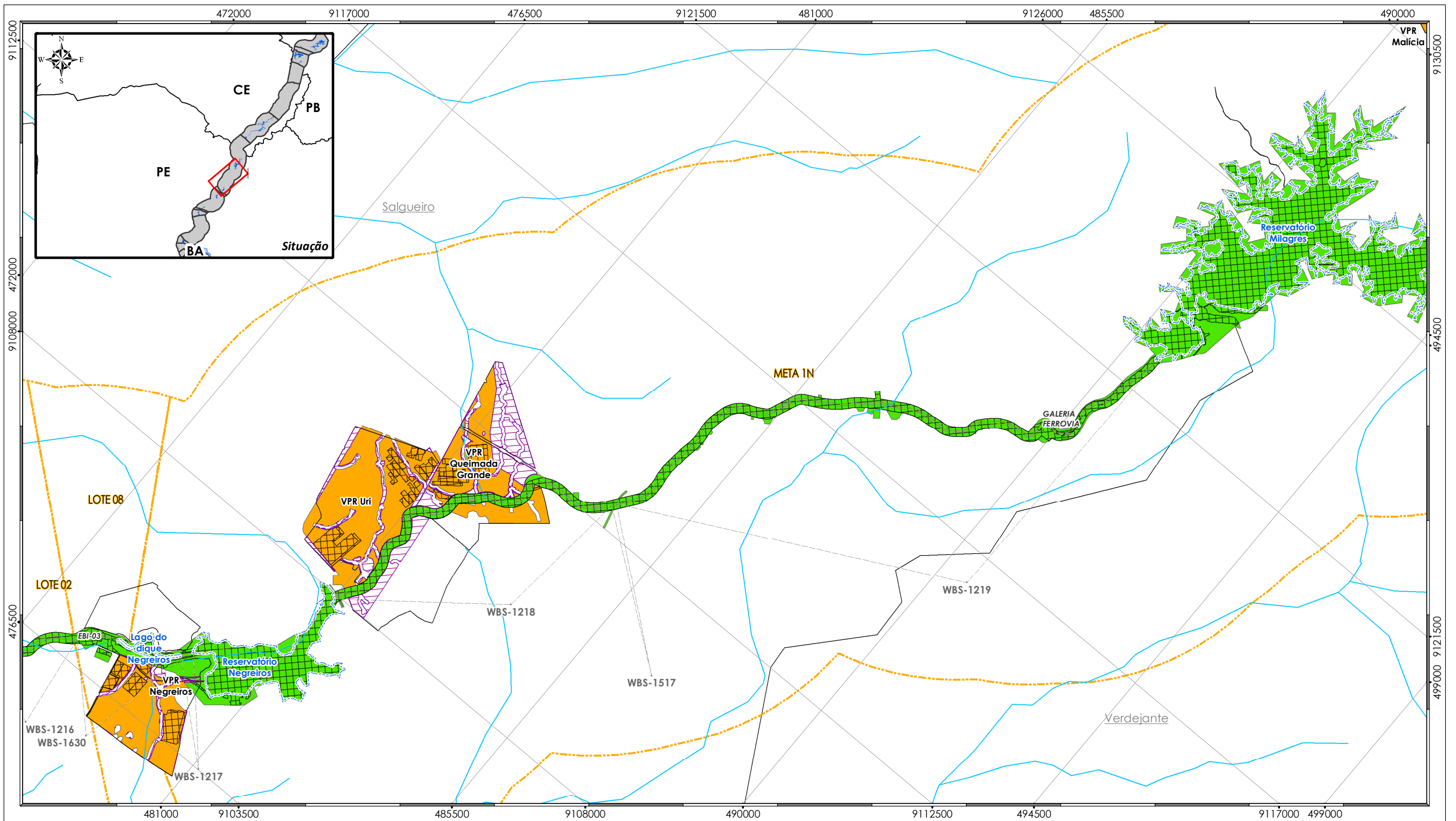
Data: **29/06/2017**

Localização: **Eixo Norte - Trecho I**








Folha nº: **02 - 15**

Rev. nº.: **00**

Escala: **1:75.000**



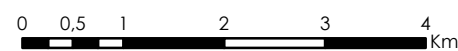
Legenda

-  Novas Áreas a Serem Solicitadas
-  ADA - Área Diretamente Afetada - Metas
-  Reservatórios
-  Municípios
- Descrição das Áreas das ASVs**
-  ASV 620/2011 - Áreas do Trecho I
-  ASV 623/2011 - Áreas das Vilas Produtivas Rurais
-  Avanço da Supressão de Vegetação



Projeção Universal Transversa de Mercator

Escala Gráfica



Origem da quilometragem: Equador e Meridiano Central 39° W.Gr
 acrescida das constantes N 10.000km E 500km
 Datum horizontal : SAD-69



Base de dados:
 Informações Geográficas do Ibama - SISCOM
 Agência Nacional de Águas - ANA
 Instituto Brasileiro de Geografia e Estatística - IBGE
 Projeto Executivo do PISF - MI
 Informações de Avanço de Supressão de Vegetação e Solicitação
 de novas ASVs repassadas pelas empresas Construtoras e
 Supervisoras de Obras

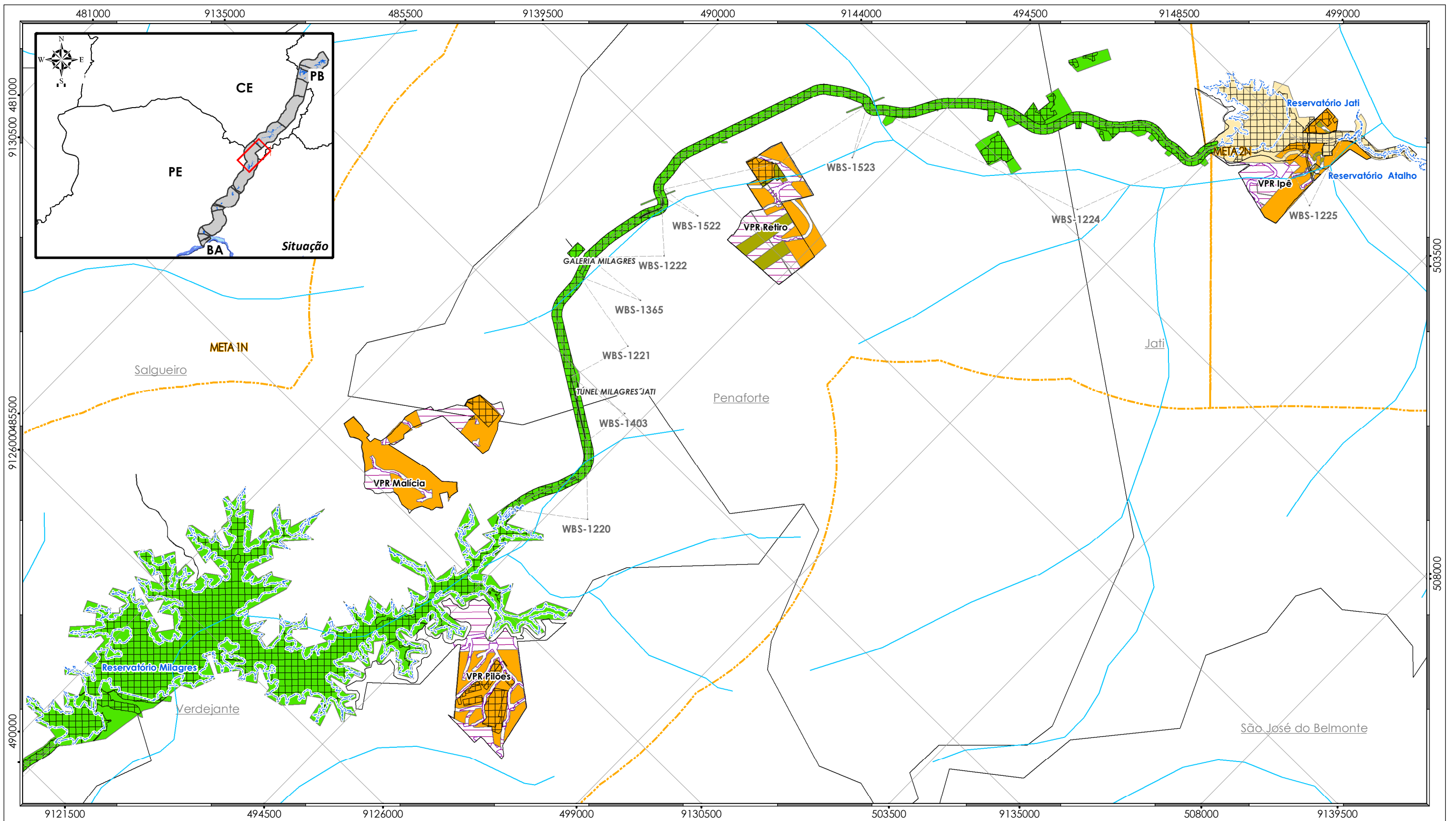
Produzido por:	Emerson Casella Analista Ambiental	Rubrica:	
Verificado por:	Audrey Lima Inspetor Ambiental	Rubrica:	
Desenho nº:	1711-MAP-0090-95-10-124		












MINISTÉRIO DA INTEGRAÇÃO NACIONAL
PROJETO DE INTEGRAÇÃO DO RIO SÃO FRANCISCO
COM BACIAS HIDROGRÁFICAS DO
NORDESTE SETENTRIONAL

PROGRAMA 10 - SUPRESSÃO DE VEGETAÇÃO DAS ÁREAS
DE OBRA E LIMPEZA DOS RESERVATÓRIOS
Situação das ASVs e Avanço da Supressão de Vegetação
2017 / Relatório Anual

Data:	28/06/2017	Localização:	Eixo Norte - Trecho I
Folha nº:	03 - 15	Rev. nº.:	00
		Escala:	1:75.000



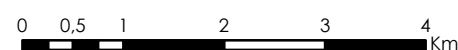
Legenda

-  Novas Áreas a Serem Solicitadas
 -  ADA - Área Diretamente Afetada - Metas
 -  Reservatórios
 -  Municípios
- Descrição das Áreas das ASVs**
-  ASV 621/2011 - Áreas do Trecho II
 -  ASV 623/2011 - Áreas das Vilas Produtivas Rurais
 -  ASV 988/2014 - Áreas das Vilas Produtivas Rurais
 -  ASV 620/2011 - Áreas do Trecho I
 -  Avanço da Supressão de Vegetação



Projeção Universal Transversa de Mercator

Escala Gráfica



Origem da quilometragem: Equador e Meridiano Central 39° W.Gr
 acrescida das constantes N 10.000km E 500km
 Datum horizontal : SAD-69



Base de dados:
 Informações Geográficas do Ibama - SISCOM
 Agência Nacional de Águas - ANA
 Instituto Brasileiro de Geografia e Estatística - IBGE
 Projeto Executivo do PISF - MI
 Informações de Avanço de Supressão de Vegetação e Solicitação
 de novas ASVs repassadas pelas empresas Construtoras e
 Supervisoras de Obras

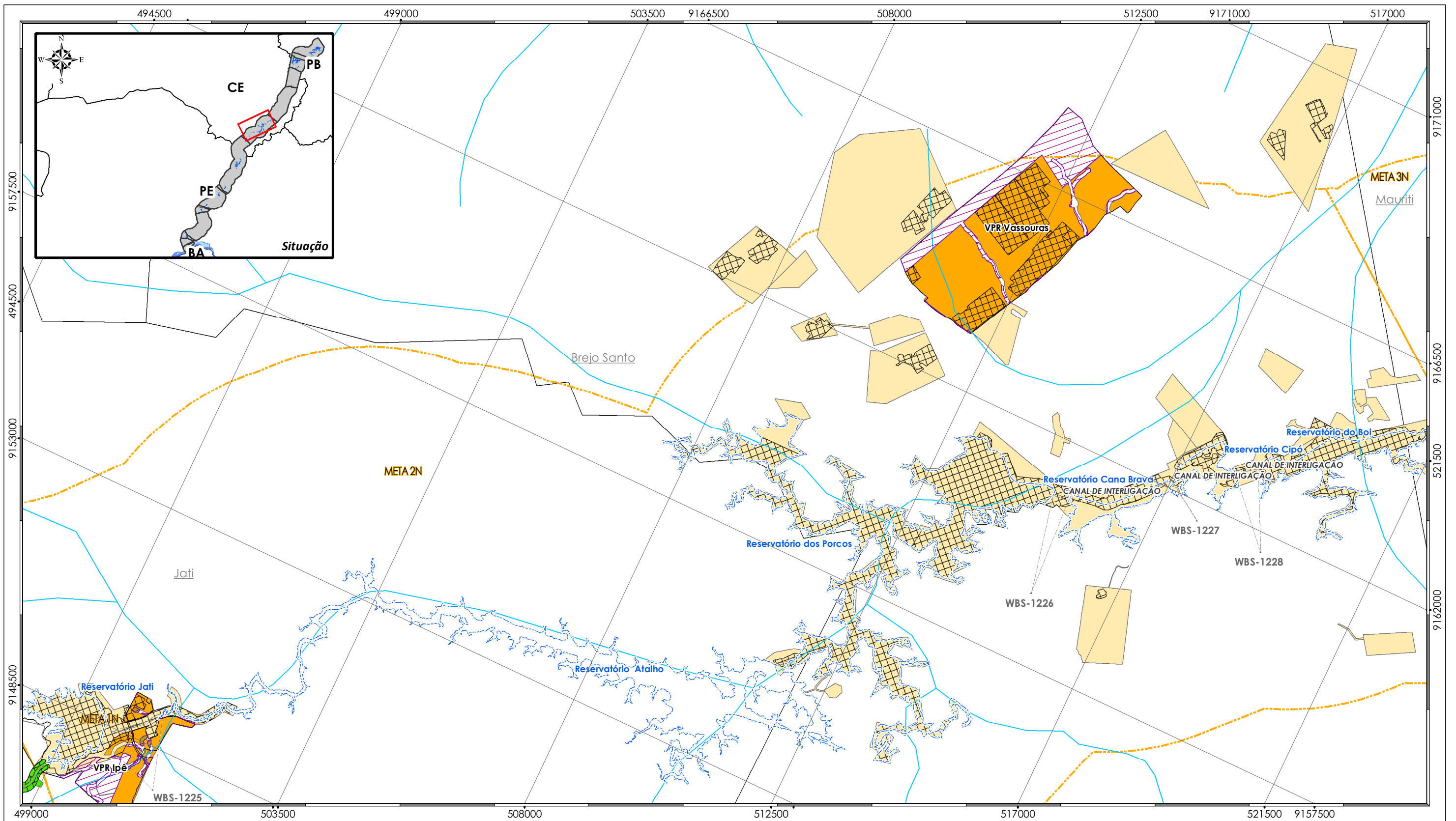
Produzido por:	Emerson Casella Analista Ambiental	Rubrica:	
Verificado por:	Audrey Lima Inspetor Ambiental	Rubrica:	
Desenho nº:	1711-MAP-0090-95-10-124		












MINISTÉRIO DA INTEGRAÇÃO NACIONAL
PROJETO DE INTEGRAÇÃO DO RIO SÃO FRANCISCO
COM BACIAS HIDROGRÁFICAS DO
NORDESTE SETENTRIONAL

PROGRAMA 10 - SUPRESSÃO DE VEGETAÇÃO DAS ÁREAS
DE OBRA E LIMPEZA DOS RESERVATÓRIOS
Situação das ASVs e Avanço da Supressão de Vegetação
2017 / Relatório Anual

Data:	28/06/2017	Localização:	Eixo Norte - Trecho I
Folha nº:	04 - 15	Rev. nº.:	00
		Escala:	1:75.000



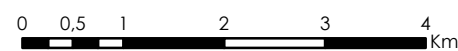
Legenda

-  Novas Áreas a Serem Solicitadas
 -  ADA - Área Diretamente Afetada - Metas
 -  Reservatórios
 -  Municípios
- Descrição das Áreas das ASVs**
-  ASV 621/2011 - Áreas do Trecho II
 -  ASV 623/2011 - Áreas das Vilas Produtivas Rurais
 -  ASV 988/2014 - Áreas das Vilas Produtivas Rurais
 -  ASV 620/2011 - Áreas do Trecho I
 -  Avanço da Supressão de Vegetação



Projeção Universal Transversa de Mercator

Escala Gráfica




Origem da quilometragem: Equador e Meridiano Central 39° W.Gr
acrescida das constantes N 10.000km E 500km
Datum horizontal : SAD-69




Base de dados:
 Informações Geográficas do Ibama - SISCOM
 Agência Nacional de Águas - ANA
 Instituto Brasileiro de Geografia e Estatística - IBGE
 Projeto Executivo do PISF - MI
 Informações de Avanço de Supressão de Vegetação e Solicitação
 de novas ASVs repassadas pelas empresas Construtoras e
 Supervisoras de Obras

Produzido por: **Emerson Casella**
Analista Ambiental

Rubrica: 

Verificado por: **Audrey Lima**
Inspetor Ambiental

Rubrica: 

Desenho nº: **1711-MAP-0090-95-10-124**



MINISTÉRIO DA INTEGRAÇÃO NACIONAL
PROJETO DE INTEGRAÇÃO DO RIO SÃO FRANCISCO
COM BACIAS HIDROGRÁFICAS DO
NORDESTE SETENTRIONAL

PROGRAMA 10 - SUPRESSÃO DE VEGETAÇÃO DAS ÁREAS
DE OBRA E LIMPEZA DOS RESERVATÓRIOS
Situação das ASVs e Avanço da Supressão de Vegetação
2017 / Relatório Anual

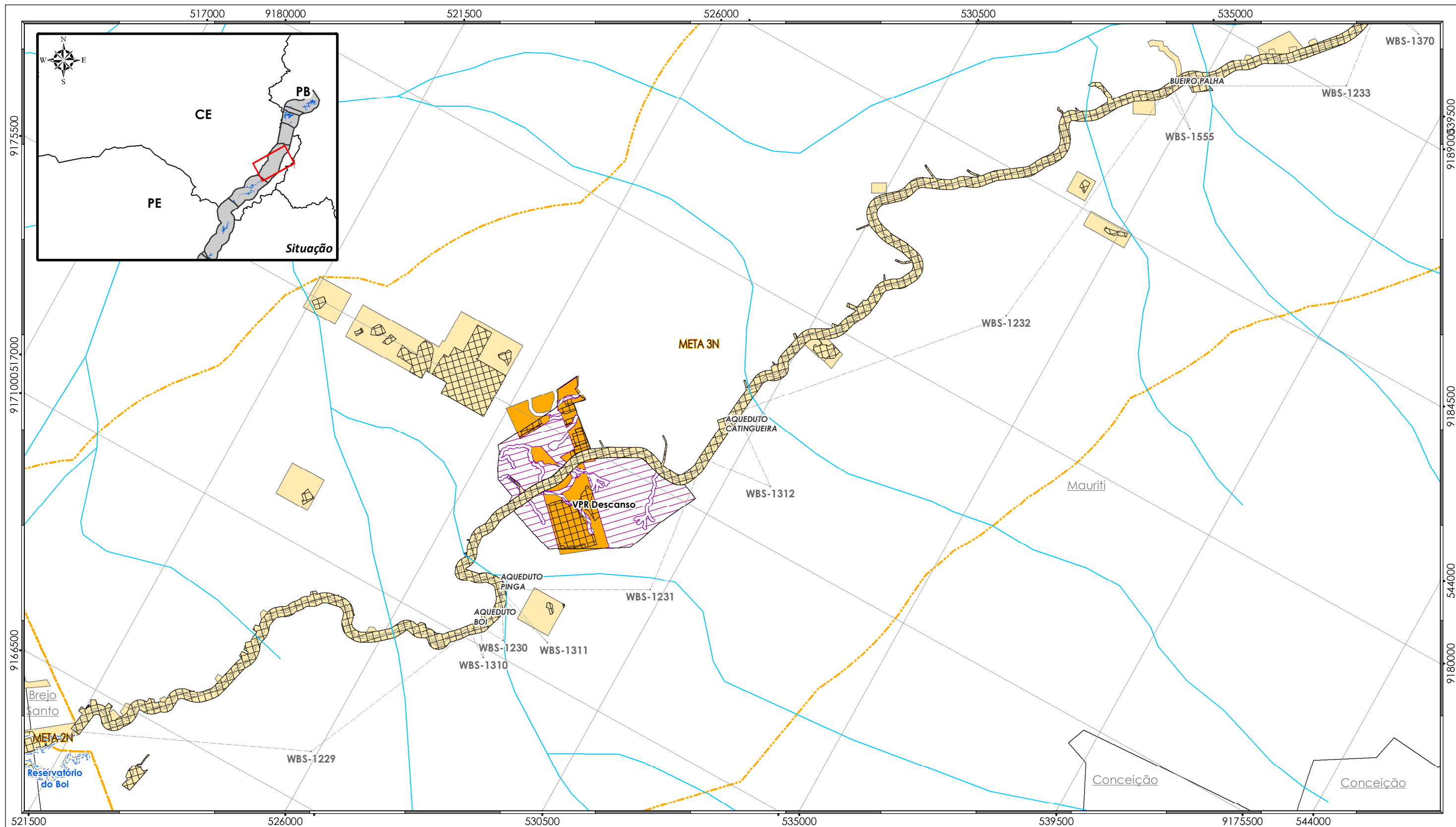
Data: **28/06/2017**

Localização: **Eixo Norte - Trecho II**

Folha nº: **05 - 15**

Rev. nº.: **00**

Escala: **1:75.000**



Legenda

- Novas Áreas a Serem Solicitadas
- ADA - Área Diretamente Afetada - Metas
- Reservatórios
- Municípios

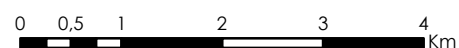
Descrição das Áreas das ASVs

- ASV 621/2011 - Áreas do Trecho II
- ASV 623/2011 - Áreas das Vilas Produtivas Rurais
- Avanço da Supressão de Vegetação



Projeção Universal Transversa de Mercator

Escala Gráfica



Origem da quilometragem: Equador e Meridiano Central 39° W.Gr
 acrescida das constantes N 10.000km E 500km
 Datum horizontal : SAD-69



Base de dados:
 Informações Geográficas do Ibama - SISCOM
 Agência Nacional de Águas - ANA
 Instituto Brasileiro de Geografia e Estatística - IBGE
 Projeto Executivo do PISF - MI
 Informações de Avanço de Supressão de Vegetação e Solicitação
 de novas ASVs repassadas pelas empresas Construtoras e
 Supervisoras de Obras

Produzido por: **Emerson Casella**
 Analista Ambiental

Rubrica:

Verificado por: **Audrey Lima**
 Inspetor Ambiental

Rubrica:

Desenho nº: **1711-MAP-0090-95-10-124**



**MINISTÉRIO DA INTEGRAÇÃO NACIONAL
 PROJETO DE INTEGRAÇÃO DO RIO SÃO FRANCISCO
 COM BACIAS HIDROGRÁFICAS DO
 NORDESTE SETENTRIONAL**

**PROGRAMA 10 - SUPRESSÃO DE VEGETAÇÃO DAS ÁREAS
 DE OBRA E LIMPEZA DOS RESERVATÓRIOS
 Situação das ASVs e Avanço da Supressão de Vegetação
 2017 / Relatório Anual**

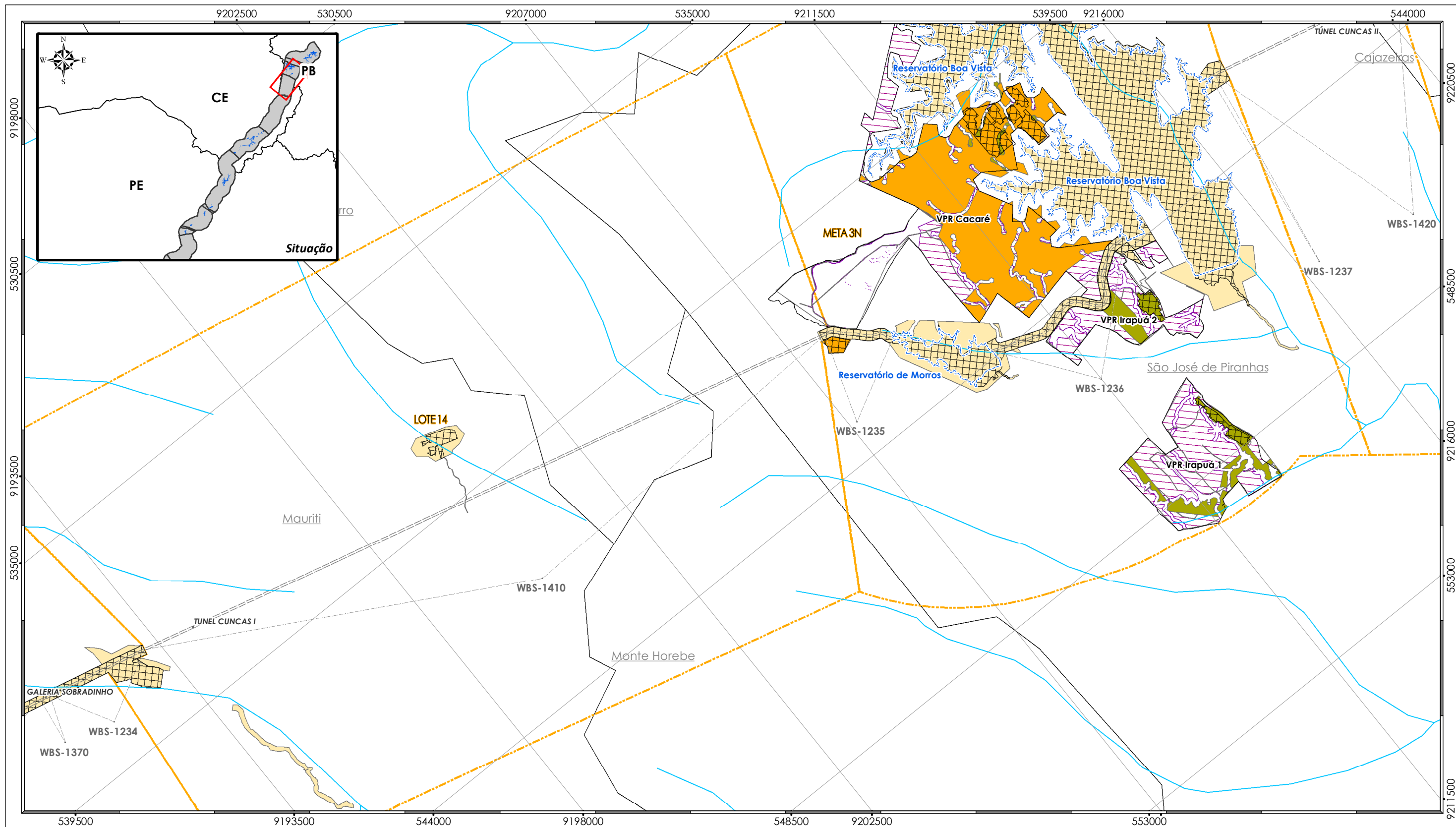
Data: **28/06/2017**

Localização: **Eixo Norte - Trecho II**

Folha nº: **06 - 15**

Rev. nº.: **00**

Escala: **1:75.000**



Legenda

- Novas Áreas a Serem Solicitadas
- ADA - Área Diretamente Afetada - Metas
- Reservatórios
- Municípios

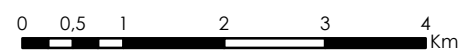
Descrição das Áreas das ASVs

- ASV 621/2011 - Áreas do Trecho II
- ASV 623/2011 - Áreas das Vilas Produtivas Rurais
- ASV 988/2014 - Áreas das Vilas Produtivas Rurais
- Avanço da Supressão de Vegetação



Projeção Universal Transversa de Mercator

Escala Gráfica



Origem da quilometragem: Equador e Meridiano Central 39° W.Gr
acrescida das constantes N 10.000km E 500km
Datum horizontal : SAD-69



Base de dados:
 Informações Geográficas do Ibama - SISCOM
 Agência Nacional de Águas - ANA
 Instituto Brasileiro de Geografia e Estatística - IBGE
 Projeto Executivo do PISF - MI
 Informações de Avanço de Supressão de Vegetação e Solicitação
 de novas ASVs repassadas pelas empresas Construtoras e
 Supervisoras de Obras

Produzido por: **Emerson Casella**
Analista Ambiental

Rubrica:

Verificado por: **Audrey Lima**
Inspetor Ambiental

Rubrica:

Desenho nº: **1711-MAP-0090-95-10-124**



MINISTÉRIO DA INTEGRAÇÃO NACIONAL
PROJETO DE INTEGRAÇÃO DO RIO SÃO FRANCISCO
COM BACIAS HIDROGRÁFICAS DO
NORDESTE SETENTRIONAL

PROGRAMA 10 - SUPRESSÃO DE VEGETAÇÃO DAS ÁREAS
DE OBRA E LIMPEZA DOS RESERVATÓRIOS
Situação das ASVs e Avanço da Supressão de Vegetação
2017 / Relatório Anual

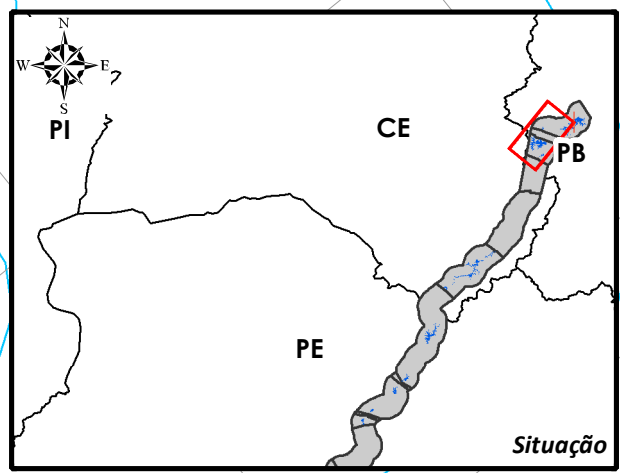
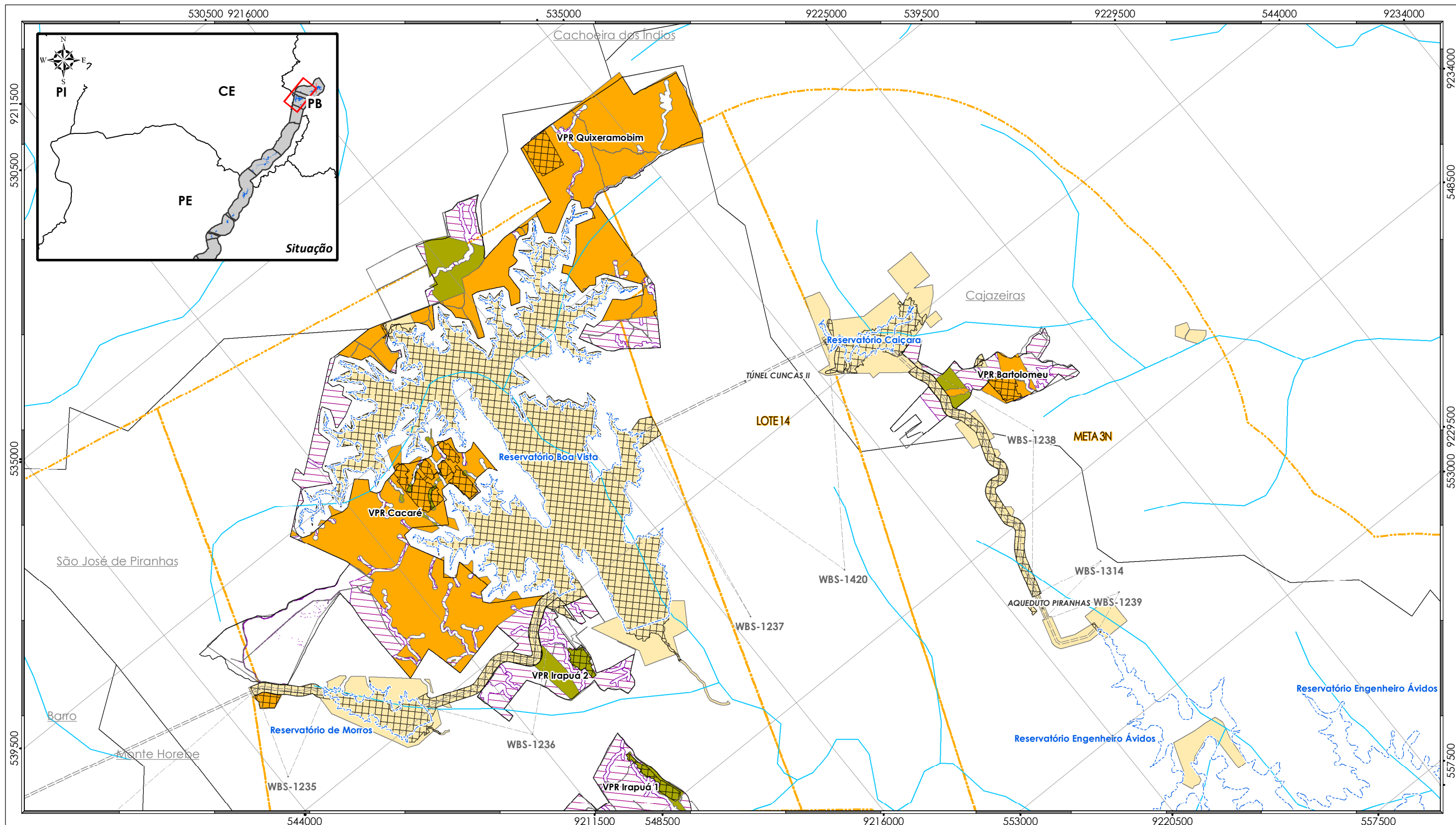
Data: **28/06/2017**

Localização: **Eixo Norte - Trecho II**

Folha nº: **07 - 15**

Rev. nº.: **00**

Escala: **1:75.000**



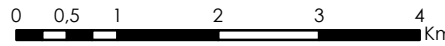
Legenda

- Novas Áreas a Serem Solicitadas
 - ADA - Área Diretamente Afetada - Metas
 - Reservatórios
 - Municípios
- Descrição das Áreas das ASVs**
- ASV 621/2011 - Áreas do Trecho II
 - ASV 623/2011 - Áreas das Vilas Produtivas Rurais
 - ASV 988/2014 - Áreas das Vilas Produtivas Rurais
 - Avanço da Supressão de Vegetação



Projeção Universal Transversa de Mercator

Escala Gráfica



Origem da quilometragem: Equador e Meridiano Central 39° W.Gr
 acrescentada das constantes N 10.000km E 500km
 Datum horizontal : SAD-69



Base de dados:
 Informações Geográficas do Ibama - SISCOM
 Agência Nacional de Águas - ANA
 Instituto Brasileiro de Geografia e Estatística - IBGE
 Projeto Executivo do PISF - MI
 Informações de Avanço de Supressão de Vegetação e Solicitação
 de novas ASVs repassadas pelas empresas Construtoras e
 Supervisoras de Obras

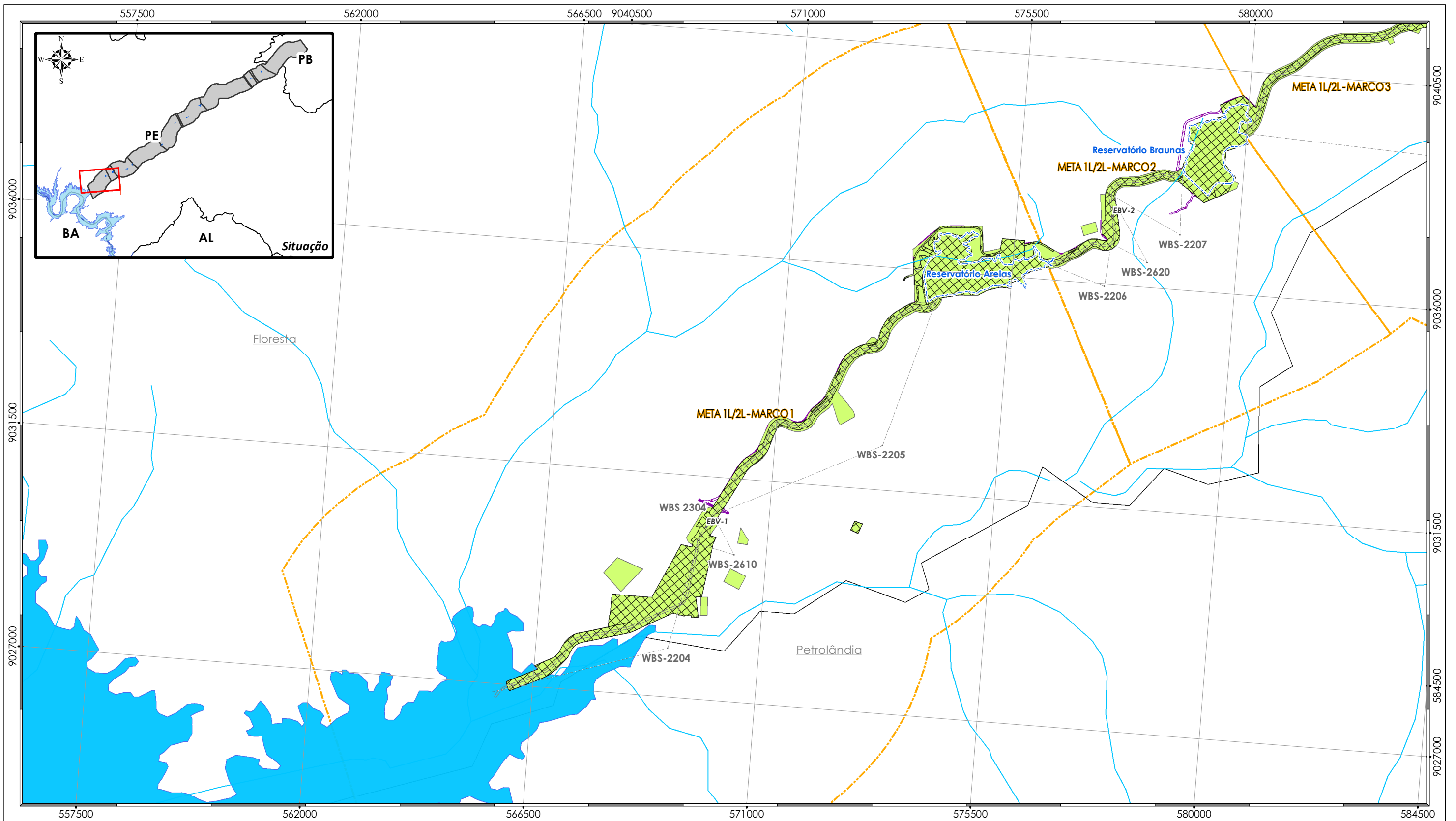
Produzido por:	Emerson Casella Analista Ambiental	Rubrica:	
Verificado por:	Audrey Lima Inspetor Ambiental	Rubrica:	
Desenho nº:	1711-MAP-0090-95-10-124		



**MINISTÉRIO DA INTEGRAÇÃO NACIONAL
 PROJETO DE INTEGRAÇÃO DO RIO SÃO FRANCISCO
 COM BACIAS HIDROGRÁFICAS DO
 NORDESTE SETENTRIONAL**

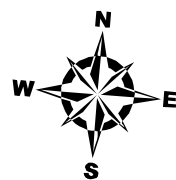
**PROGRAMA 10 - SUPRESSÃO DE VEGETAÇÃO DAS ÁREAS
 DE OBRA E LIMPEZA DOS RESERVATÓRIOS
 Situação das ASVs e Avanço da Supressão de Vegetação
 2017 / Relatório Anual**

Data:	28/06/2017	Localização:	Eixo Norte - Trecho II
Folha nº:	08 - 15	Rev. nº.:	00
		Escala:	1:75.000



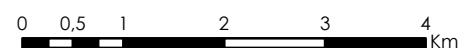
Legenda

- Novas Áreas a Serem Solicitadas
- ADA - Área Diretamente Afetada - Metas
- Reservatórios
- Municípios
- Descrição das Áreas das ASVs**
- ASV 622/2011 - Áreas do Trecho V
- Avanço da Supressão de Vegetação



Projeção Universal Transversa de Mercator

Escala Gráfica



Origem da quilometragem: Equador e Meridiano Central 39° W.Gr
 acrescida das constantes N 10.000km E 500km
 Datum horizontal : SAD-69



Base de dados:
 Informações Geográficas do Ibama - SISCOM
 Agência Nacional de Águas - ANA
 Instituto Brasileiro de Geografia e Estatística - IBGE
 Projeto Executivo do PISF - MI
 Informações de Avanço de Supressão de Vegetação e Solicitação
 de novas ASVs repassadas pelas empresas Construtoras e
 Supervisoras de Obras

Produzido por: **Emerson Casella**
 Analista Ambiental

Rubrica:

Verificado por: **Audrey Lima**
 Inspetor Ambiental

Rubrica:

Desenho nº: **1711-MAP-0090-95-10-124**



MINISTÉRIO DA INTEGRAÇÃO NACIONAL
PROJETO DE INTEGRAÇÃO DO RIO SÃO FRANCISCO
COM BACIAS HIDROGRÁFICAS DO
NORDESTE SETENTRIONAL

PROGRAMA 10 - SUPRESSÃO DE VEGETAÇÃO DAS ÁREAS
DE OBRA E LIMPEZA DOS RESERVATÓRIOS
Situação das ASVs e Avanço da Supressão de Vegetação
2017 / Relatório Anual

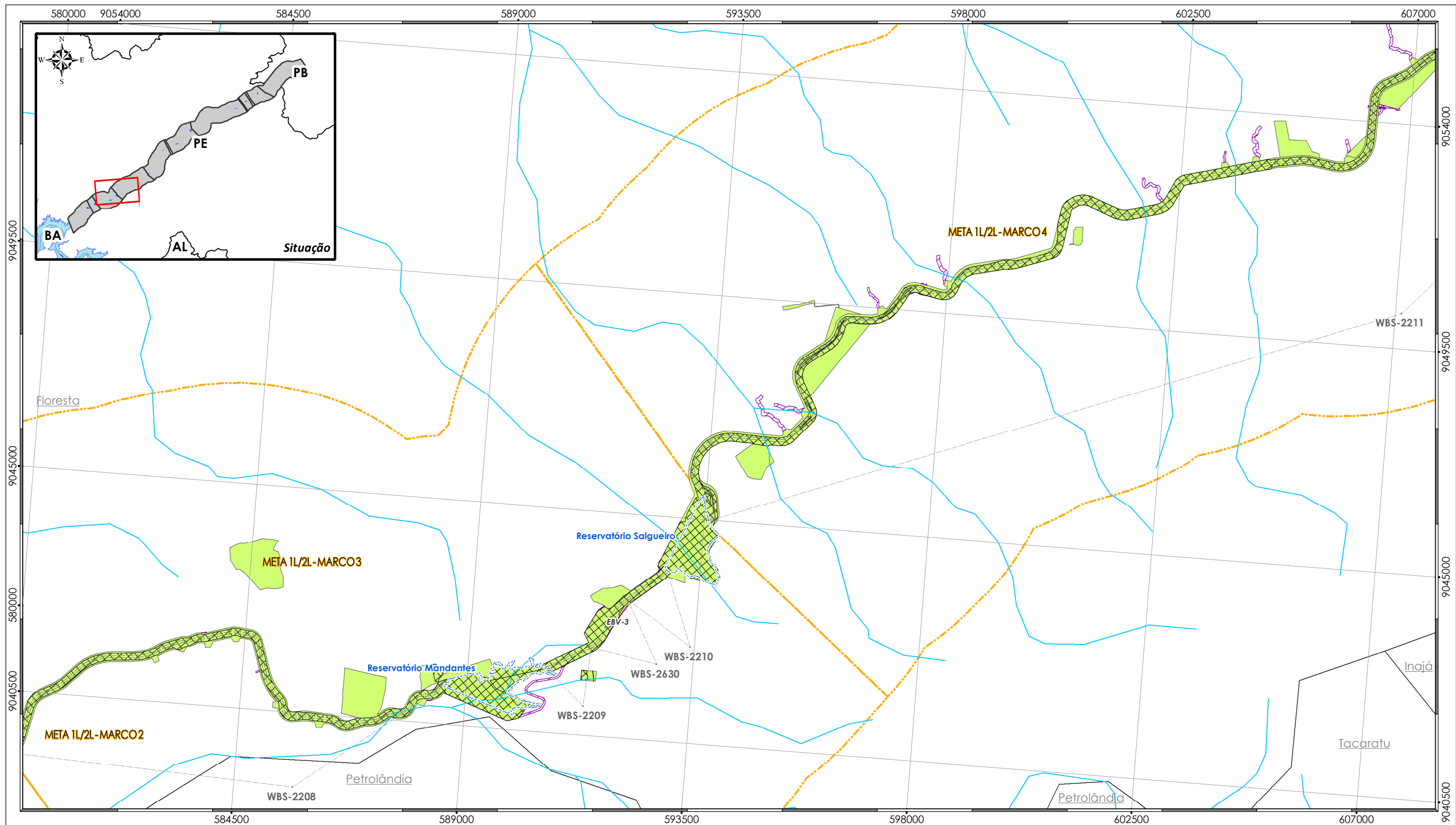
Data: **28/06/2017**

Localização: **Eixo Leste - Trecho V**

Folha nº: **09 - 15**


Rev. nº.: **00**

Escala: **1:75.000**



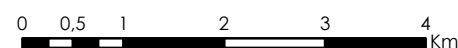
Legenda

- Novas Áreas a Serem Solicitadas
- ADA - Área Diretamente Afetada - Metas
- Reservatórios
- Municípios
- Descrição das Áreas das ASVs**
- ASV 622/2011 - Áreas do Trecho V
- Avanço da Supressão de Vegetação



Projeção Universal Transversa de Mercator

Escala Gráfica



Origem da quilometragem: Equador e Meridiano Central 39° W.Gr
acrescida das constantes N 10.000km E 500km
Datum horizontal : SAD-69



Base de dados:
 Informações Geográficas do Ibama - SISCOM
 Agência Nacional de Águas - ANA
 Instituto Brasileiro de Geografia e Estatística - IBGE
 Projeto Executivo do PISF - MI
 Informações de Avanço de Supressão de Vegetação e Solicitação
 de novas ASVs repassadas pelas empresas Construtoras e
 Supervisoras de Obras

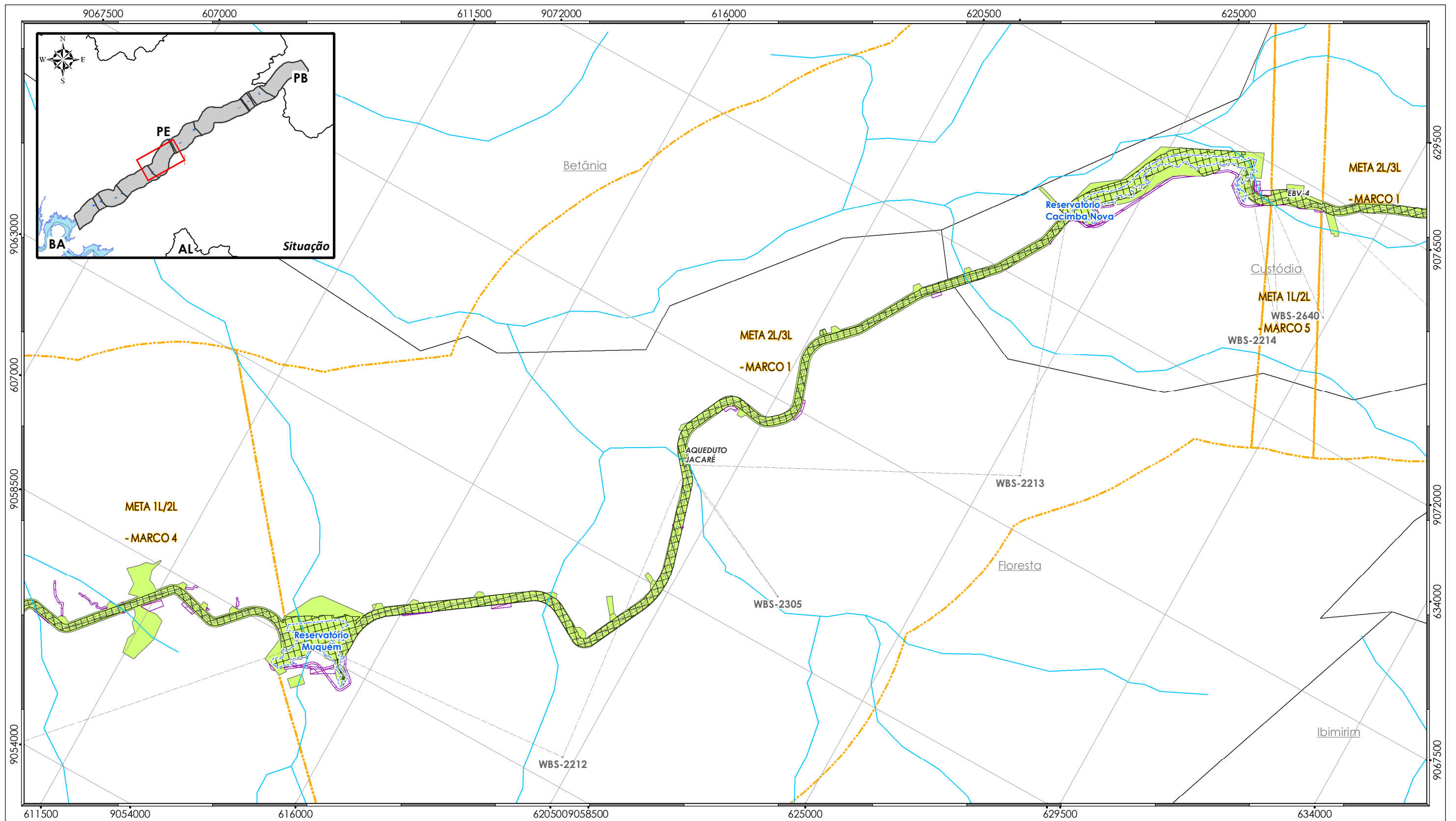
Produzido por:	Emerson Casella Analista Ambiental	Rubrica:	
Verificado por:	Audrey Lima Inspetor Ambiental	Rubrica:	
Desenho nº:	1711-MAP-0090-95-10-124		









**MINISTÉRIO DA INTEGRAÇÃO NACIONAL
 PROJETO DE INTEGRAÇÃO DO RIO SÃO FRANCISCO
 COM BACIAS HIDROGRÁFICAS DO
 NORDESTE SETENTRIONAL**

**PROGRAMA 10 - SUPRESSÃO DE VEGETAÇÃO DAS ÁREAS
 DE OBRA E LIMPEZA DOS RESERVATÓRIOS
 Situação das ASVs e Avanço da Supressão de Vegetação
 2017 / Relatório Anual**

Data:	28/06/2017	Localização:	Eixo Leste - Trecho V
Folha nº:	10 - 15	Rev. nº.:	00
		Escala:	1:75.000



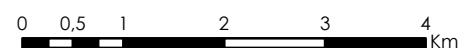
Legenda

-  Novas Áreas a Serem Solicitadas
-  ADA - Área Diretamente Afetada - Metas
-  Reservatórios
-  Municípios
- Descrição das Áreas das ASVs**
-  ASV 622/2011 - Áreas do Trecho V
-  Avanço da Supressão de Vegetação



Projeção Universal Transversa de Mercator

Escala Gráfica




Origem da quilometragem: Equador e Meridiano Central 39° W.Gr
 acrescentada das constantes N 10.000km E 500km
 Datum horizontal : SAD-69




Base de dados:
 Informações Geográficas do Ibama - SISCOM
 Agência Nacional de Águas - ANA
 Instituto Brasileiro de Geografia e Estatística - IBGE
 Projeto Executivo do PISF - MI
 Informações de Avanço de Supressão de Vegetação e Solicitação
 de novas ASVs repassadas pelas empresas Construtoras e
 Supervisoras de Obras

Produzido por: **Emerson Casella**
 Analista Ambiental

Rubrica: 

Verificado por: **Audrey Lima**
 Inspetor Ambiental

Rubrica: 

Desenho nº: **1711-MAP-0090-95-10-124**



**MINISTÉRIO DA INTEGRAÇÃO NACIONAL
 PROJETO DE INTEGRAÇÃO DO RIO SÃO FRANCISCO
 COM BACIAS HIDROGRÁFICAS DO
 NORDESTE SETENTRIONAL**

**PROGRAMA 10 - SUPRESSÃO DE VEGETAÇÃO DAS ÁREAS
 DE OBRA E LIMPEZA DOS RESERVATÓRIOS
 Situação das ASVs e Avanço da Supressão de Vegetação
 2017 / Relatório Anual**

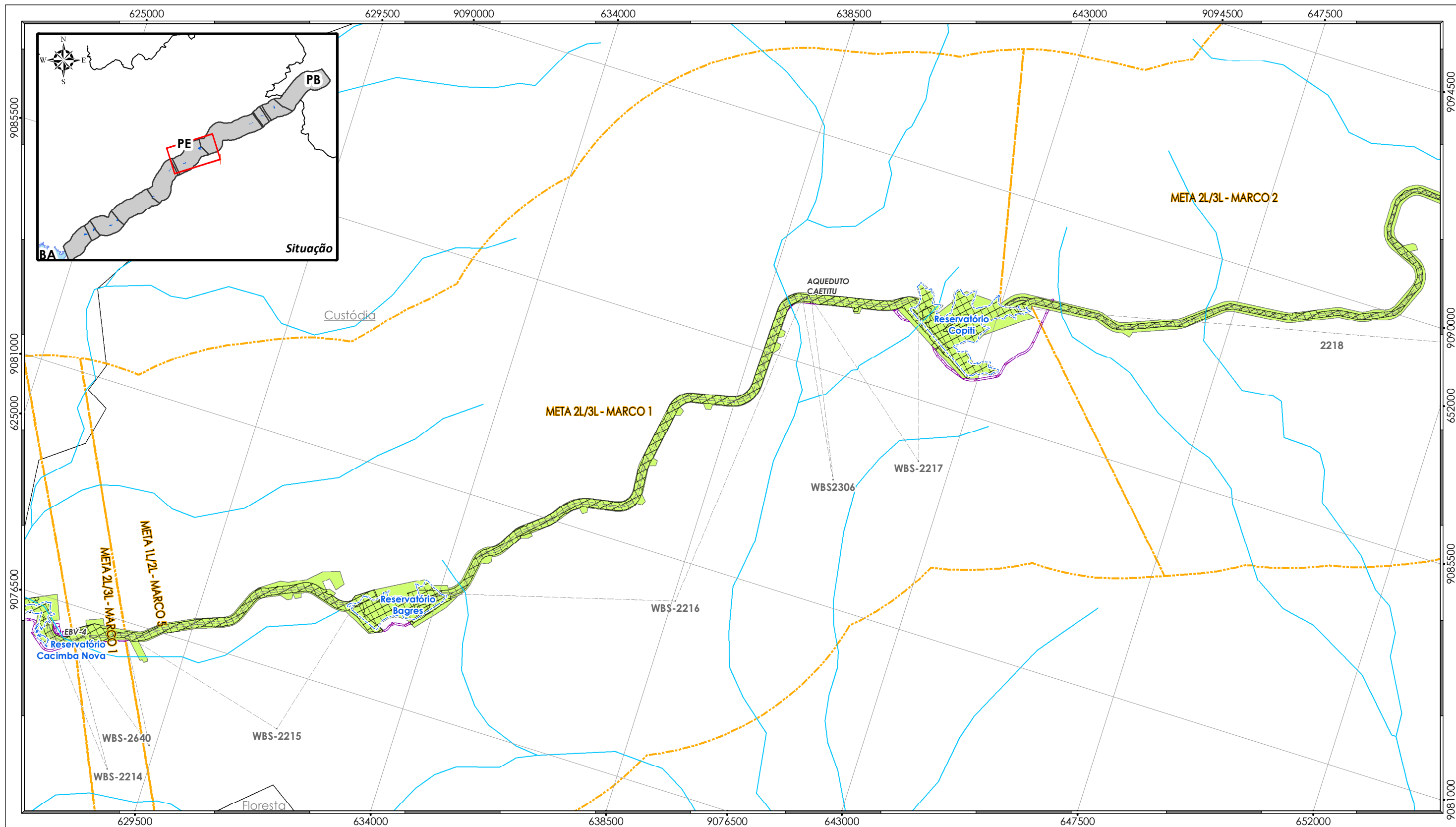
Data: **28/06/2017**

Localização: **Eixo Leste - Trecho V**

Folha nº: **11 - 15**

Rev. nº.: **00**

Escala: **1:75.000**



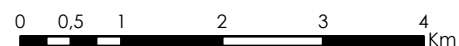
Legenda

- Novas Áreas a Serem Solicitadas
- ADA - Área Diretamente Afetada - Metas
- Reservatórios
- Municípios
- Descrição das Áreas das ASVs**
- ASV 622/2011 - Áreas do Trecho V
- Avanço da Supressão de Vegetação



Projeção Universal Transversa de Mercator

Escala Gráfica



Origem da quilometragem: Equador e Meridiano Central 39° W.Gr
acrescida das constantes N 10.000km E 500km
Datum horizontal : SAD-69



Base de dados:
 Informações Geográficas do Ibama - SISCOM
 Agência Nacional de Águas - ANA
 Instituto Brasileiro de Geografia e Estatística - IBGE
 Projeto Executivo do PISF - MI
 Informações de Avanço de Supressão de Vegetação e Solicitação
 de novas ASVs repassadas pelas empresas Construtoras e
 Supervisoras de Obras

Produzido por: **Emerson Casella**
Analista Ambiental

Verificado por: **Audrey Lima**
Inspetor Ambiental

Desenho nº: **1711-MAP-0090-95-10-124**

Rubrica:

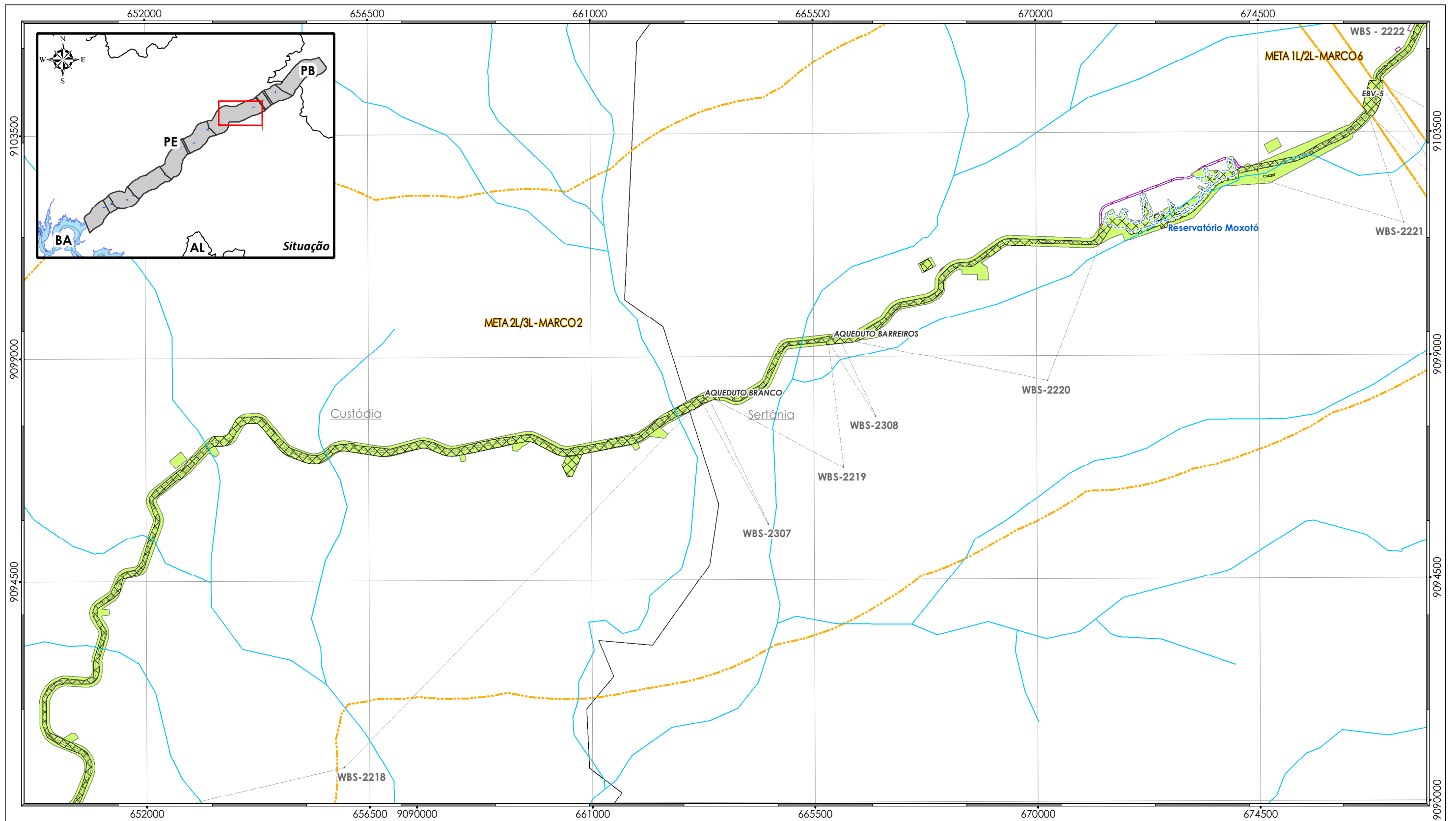
Rubrica:









MINISTÉRIO DA INTEGRAÇÃO NACIONAL
PROJETO DE INTEGRAÇÃO DO RIO SÃO FRANCISCO
COM BACIAS HIDROGRÁFICAS DO
NORDESTE SETENTRIONAL

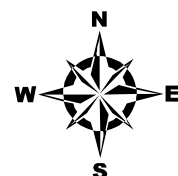
PROGRAMA 10 - SUPRESSÃO DE VEGETAÇÃO DAS ÁREAS
DE OBRA E LIMPEZA DOS RESERVATÓRIOS
Situação das ASVs e Avanço da Supressão de Vegetação
2017 / Relatório Anual

Data: 28/06/2017	Localização: Eixo Leste - Trecho V
Folha nº: 12 - 15	Rev. nº.: 00
Escala: 1:75.000	



Legenda

-  Novas Áreas a Serem Solicitadas
 -  ADA - Área Diretamente Afetada - Metas
 -  Reservatórios
 -  Municípios
- Descrição das Áreas das ASVs**
-  ASV 622/2011 - Áreas do Trecho V
 -  Avanço da Supressão de Vegetação



Projeção Universal Transversa de Mercator

Escala Gráfica



Origem da quilometragem: Equador e Meridiano Central 39° W.Gr
 acrescida das constantes N 10.000km E 500km
 Datum horizontal : SAD-69



Base de dados:
 Informações Geográficas do Ibama - SISCOM
 Agência Nacional de Águas - ANA
 Instituto Brasileiro de Geografia e Estatística - IBGE
 Projeto Executivo do PISF - MI
 Informações de Avanço de Supressão de Vegetação e Solicitação
 de novas ASVs repassadas pelas empresas Construtoras e
 Supervisoras de Obras

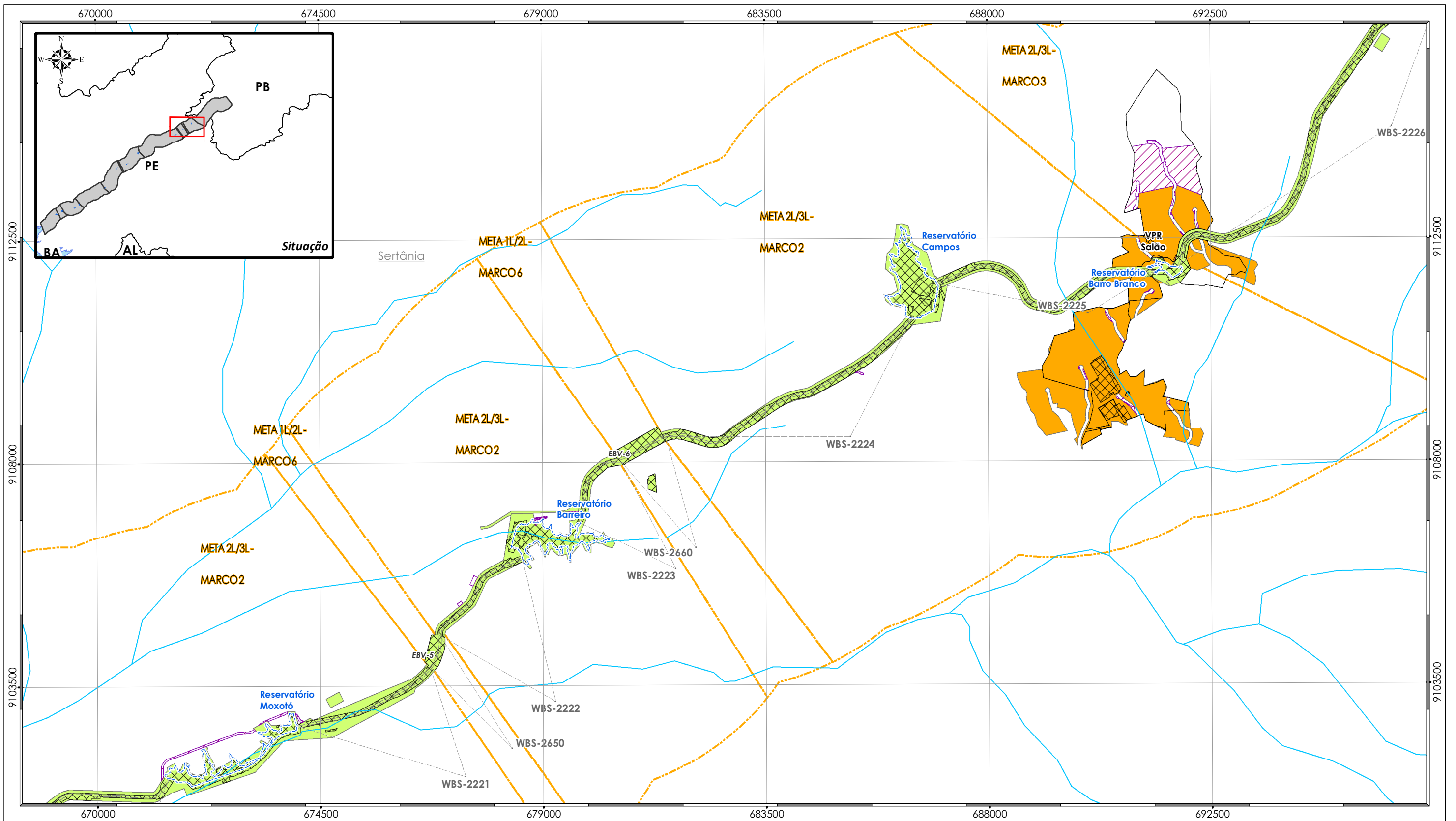
Produzido por:	Emerson Casella Analista Ambiental	Rubrica:	
Verificado por:	Audrey Lima Inspetor Ambiental	Rubrica:	
Desenho nº:	1711-MAP-0090-95-10-124		









MINISTÉRIO DA INTEGRAÇÃO NACIONAL
PROJETO DE INTEGRAÇÃO DO RIO SÃO FRANCISCO
COM BACIAS HIDROGRÁFICAS DO
NORDESTE SETENTRIONAL

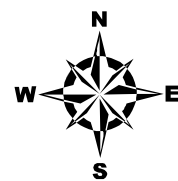
PROGRAMA 10 - SUPRESSÃO DE VEGETAÇÃO DAS ÁREAS
DE OBRA E LIMPEZA DOS RESERVATÓRIOS
Situação das ASVs e Avanço da Supressão de Vegetação
2017 / Relatório Anual

Data:	28/06/2017	Localização:	Eixo Leste - Trecho V
Folha nº:	13 - 15	Rev. nº.:	00
		Escala:	1:75.000



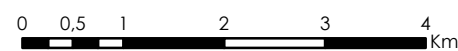
Legenda

-  Novas Áreas a Serem Solicitadas
 -  ADA - Área Diretamente Afetada - Metas
 -  Reservatórios
- Descrição das Áreas das ASVs**
-  ASV 622/2011 - Áreas do Trecho V
 -  ASV 623/2011 - Áreas das Vilas Produtivas Rurais
 -  Avanço da Supressão de Vegetação



Projeção Universal Transversa de Mercator

Escala Gráfica




Origem da quilometragem: Equador e Meridiano Central 39° W.Gr
 acrescida das constantes N 10.000km E 500km
 Datum horizontal : SAD-69




Base de dados:
 Informações Geográficas do Ibama - SISCOM
 Agência Nacional de Águas - ANA
 Instituto Brasileiro de Geografia e Estatística - IBGE
 Projeto Executivo do PISF - MI
 Informações de Avanço de Supressão de Vegetação e Solicitação
 de novas ASVs repassadas pelas empresas Construtoras e
 Supervisoras de Obras

Produzido por: **Emerson Casella**
 Analista Ambiental

Rubrica: 

Verificado por: **Audrey Lima**
 Inspetor Ambiental

Rubrica: 

Desenho nº: **1711-MAP-0090-95-10-124**



MINISTÉRIO DA INTEGRAÇÃO NACIONAL
PROJETO DE INTEGRAÇÃO DO RIO SÃO FRANCISCO
COM BACIAS HIDROGRÁFICAS DO
NORDESTE SETENTRIONAL

PROGRAMA 10 - SUPRESSÃO DE VEGETAÇÃO DAS ÁREAS
DE OBRA E LIMPEZA DOS RESERVATÓRIOS
Situação das ASVs e Avanço da Supressão de Vegetação
2017 / Relatório Anual

Data: **28/06/2017**

Localização: **Eixo Leste - Trecho V**





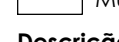
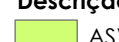


Folha nº: **14 - 15**


Rev. nº.: **00**

Escala: **1:75.000**



Legenda

-  Novas Áreas a Serem Solicitadas
 -  ADA - Área Diretamente Afetada - Metas
 -  Reservatórios
 -  Municípios
- Descrição das Áreas das ASVs**
-  ASV 622/2011 - Áreas do Trecho V
 -  ASV 623/2011 - Áreas das Vilas Produtivas Rurais
 -  ASV 988/2014 - Áreas das Vilas Produtivas Rurais
 -  Avanço da Supressão de Vegetação



Projeção Universal Transversa de Mercator

Escala Gráfica



Origem da quilometragem: Equador e Meridiano Central 39° W.Gr
acrescida das constantes N 10.000km E 500km
Datum horizontal : SAD-69



Base de dados:
 Informações Geográficas do Ibama - SISCOM
 Agência Nacional de Águas - ANA
 Instituto Brasileiro de Geografia e Estatística - IBGE
 Projeto Executivo do PISF - MI
 Informações de Avanço de Supressão de Vegetação e Solicitação
 de novas ASVs repassadas pelas empresas Construtoras e
 Supervisoras de Obras

Produzido por:	Emerson Casella Analista Ambiental	Rubrica:	
Verificado por:	Audrey Lima Inspetor Ambiental	Rubrica:	
Desenho nº:	1711-MAP-0090-95-10-124		



MINISTÉRIO DA INTEGRAÇÃO NACIONAL
PROJETO DE INTEGRAÇÃO DO RIO SÃO FRANCISCO
COM BACIAS HIDROGRÁFICAS DO
NORDESTE SETENTRIONAL

PROGRAMA 10 - SUPRESSÃO DE VEGETAÇÃO DAS ÁREAS
DE OBRA E LIMPEZA DOS RESERVATÓRIOS
Situação das ASVs e Avanço da Supressão de Vegetação
2017 / Relatório Anual

Data:	28/06/2017	Localização:	Eixo Leste - Trecho V
Folha nº:	15 - 15	Rev. nº.:	00
		Escala:	1:75.000