




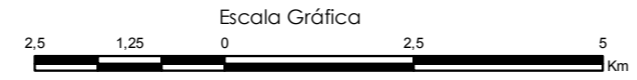


Legenda

-  Hidrografia
-  Reservatórios
-  Área de Preservação Permanente
-  Limite da Área de Entorno dos Reservatórios
-  Aporte do talvegue principal



Projeção Universal Transversa de Mercator



Origem da quilometragem: Equador e Meridiano Central 39° W.Gr
 acrescida das constantes N 10.000km E 500km
 Datum horizontal : SAD-69
 Fuso 24S



Base de dados:
 Área de Aporte ao Talvegue Principal - MI/CMT - 2011
 Faixa de Servidão dos Canais - PISF - DNOCS/MI
 Área de Preservação Permanente - MI/CMT - 2011
 Área de Entorno dos Reservatórios - MI/CMT - 2011
 Secretaria de Recursos Hídricos e Energéticos - PE (SRHE/PE)
 Projeto Básico Ambiental e Projeto Executivo dos Canais, Reservatórios e Estruturas do PISF/MI

Produzido por: **Audrey Lima**
 Inspetor Ambiental

Verificado por: **Paulo Toledo**
 Coordenador Setorial

Desenho nº: **1711-MAP-2090-95-14-049**



MINISTÉRIO DA INTEGRAÇÃO NACIONAL
PROJETO DE INTEGRAÇÃO DO RIO SÃO FRANCISCO
COM BACIAS HIDROGRÁFICAS DO
NORDESTE SETENTRIONAL

PROGRAMA 14 - PROGRAMA DE CONSERVAÇÃO E USO DO ENTORNO
E DAS ÁGUAS DOS RESERVATÓRIOS

Mapa 1.7 - Áreas de Contribuição do talvegue aportante aos
Reservatórios Salgueiro, Muquém, Cacimba Nova e Bagres

Data: 09/06/2016	Localização: Eixo Leste - Trecho V
Folha nº: 01	Rev. nº.: 01
Escala: 1:100.000	