






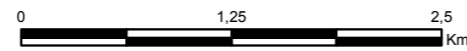
**Legenda**

-  Reservatório
-  Hidrografia
-  Limite da Área de Entorno do Reservatório
-  Área de Preservação Permanente - Reservatório
-  Áreas Desapropriadas



Projeção Universal Transversa de Mercator

Escala Gráfica




Origem da quilometragem: Equador e Meridiano Central 39° W.Gr  
 acrescida das constantes N 10.000km E 500km  
 Datum horizontal : SAD-69  
 Fuso 24S



**Base de dados:**

Faixa de Desapropriação - PISF - DNOCS/MI  
 Área de Entorno dos Reservatórios - MI/CMT - 2011  
 Secretaria de Recursos Hídricos e Energéticos - PE (SRHE/PE)  
 Projeto Básico Ambiental e Projeto Executivo dos Canais, Reservatórios  
 e Estruturas do PISF/MI

Produzido por: **Audrey Lima**  
 Inspetor Ambiental

Rubrica: 

Verificado por: **Paulo Toledo**  
 Coordenador Setorial

Rubrica: 

Desenho nº: **1711-MAP-2090-95-14-095**



**MINISTÉRIO DA INTEGRAÇÃO NACIONAL**  
**PROJETO DE INTEGRAÇÃO DO RIO SÃO FRANCISCO**  
**COM BACIAS HIDROGRÁFICAS DO**  
**NORDESTE SETENTRIONAL**

**PROGRAMA 14 - PROGRAMA DE CONSERVAÇÃO E USO DO ENTORNO**  
**E DAS ÁGUAS DOS RESERVATÓRIOS**

**Mapa 1.5 - Áreas Desapropriadas no entorno dos**  
**Reservatórios Copiti, Moxotó, Barreiro, Campos e Barro Branco**

Data: **21/06/2016**

Localização: **Eixo Leste - Trecho V**

Folha nº: **01/01**

Rev. nº.: **01**

Escala: **1:45.000**