











Legenda

-  Reservatórios
-  Área de Preservação Permanente - APP de Reservatório
-  Hidrografia
-  Área de Estudo
- Potencial Agroecológico**
-  Terras agricultáveis de bom potencial
-  Terras agricultáveis de potencial restrito
-  Não indicadas para atividades agrícolas
-  Pastagem natural
-  Pastagem plantada



Projeção Universal Transversa de Mercator

Escala Gráfica





Origem da quilometragem: Equador e Meridiano Central 39° W.Gr
 acrescida das constantes N 10.000km E 500km
 Datum horizontal : SAD-69
 Fuso 24S



Base de dados:

Potencial Agroecológico do Zoneamento Agroecológico de Pernambuco - ZAPE - Escala: 1:100.000
 Áreas de Preservação Permanente - MI/CMT 2011
 Agência Nacional de Água - ANA
 Secretaria de Recursos Hídricos e Energéticos - PE (SRHE/PE)
 Faixa de Servidão do Canal PISF - DNOCS/MI
 Projeto Básico Ambiental e Projeto Executivo dos Canais, Reservatórios e Estruturas do PISF/MI

Produzido por: Audrey Lima Inspetor Ambiental	Rubrica: 
Verificado por: Paulo Toledo Coordenador Setorial	Rubrica: 
Desenho nº: 1711-MAP-2090-95-14-076	



**MINISTÉRIO DA INTEGRAÇÃO NACIONAL
 PROJETO DE INTEGRAÇÃO DO RIO SÃO FRANCISCO
 COM BACIAS HIDROGRÁFICAS DO
 NORDESTE SETENTRIONAL**

**PROGRAMA 14 - PROGRAMA DE CONSERVAÇÃO E USO DO ENTORNO
 E DAS ÁGUAS DOS RESERVATÓRIOS**

Mapa 4.9 - Potencial Agroecológico do entorno dos Reservatórios Copiti, Moxotó, Barreiro, Campos e Barro Branco

Data: 29/06/2016	Localização: Eixo Leste - Trecho V
Folha nº: 01	Rev. nº.: 01
	Escala: 1:150.000