





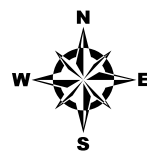



Legenda

-  Reservatórios
-  Área de Estudo
-  Reserva Biológica Serra Negra
-  Faixa de Servidão do Canal
-  RPPN - Cantidiano Valgueiro
-  RPPN - Reserva Ecológica Maurício Dantas



Projeção Universal Transversa de Mercator

Escala Gráfica




Origem da quilometragem: Equador e Meridiano Central 39° W.Gr
 acrescida das constantes N 10.000km E 500km
 Datum horizontal : SAD-69
 Fuso 24S




Base de dados:

Imagem LANDSAT 5 Data de Aquisição: 05/04/2007 - NASA/INPE
 Instituto Brasileiro do Meio Ambiente e dos Recursos Naturais
 Renováveis - IBAMA
 Faixa de Servidão dos Canais - PISF - DNOCS/MI
 Projeto Básico Ambiental e Projeto Executivo dos Canais, Reservatórios
 e Estruturas do PISF/MI

Produzido por: **Audrey Lima**
 Inspetor Ambiental

Rubrica: 

Verificado por: **Paulo Toledo**
 Coordenador Setorial

Rubrica: 

Desenho nº: **1711-MAP-2090-95-14-015**



MINISTÉRIO DA INTEGRAÇÃO NACIONAL
PROJETO DE INTEGRAÇÃO DO RIO SÃO FRANCISCO
COM BACIAS HIDROGRÁFICAS DO
NORDESTE SETENTRIONAL

PROGRAMA 14 - PROGRAMA DE CONSERVAÇÃO E USO DO ENTORNO
E DAS ÁGUAS DOS RESERVATÓRIOS

Mapa 7.1 - Unidades de Conservação próximas aos Reservatórios
Areias, Braúnas e Mandantes

Data: **27/06/2016**

Localização: **Eixo Leste - Trecho V**

Folha nº: **01**

Rev. nº.: **01**

Escala: **1:300.000**