









**Legenda**

-  Reservatórios
-  Área de Preservação Permanente
-  Área de Estudo
-  Hidrografia
-  Faixa de Servidão do Canal
- Potencial Agroecológico
-  Terras agricultáveis de potencial restrito
-  Pastagem natural
-  Terras agricultáveis de bom potencial



Projeção Universal Transversa de Mercator

Escala Gráfica




Origem da quilometragem: Equador e Meridiano Central 39° W.Gr  
 acrescida das constantes N 10.000km E 500km  
 Datum horizontal : SAD-69  
 Fuso 24S




**Base de dados:**

Zoneamento Agroecológico do Estado de Pernambuco - ZAPE  
 - Escala 1:100.000  
 Faixa de Servidão dos Canais - PISF - DNOCS/MI  
 Agência Nacional de Água - ANA  
 Secretaria de Recursos Hídricos e Energéticos - PE (SRHE/PE)  
 Projeto Básico Ambiental e Projeto Executivo dos Canais, Reservatórios  
 e Estruturas do PISF/MI

Produzido por: **Audrey Lima**  
 Inspetor Ambiental

Rubrica: 

Verificado por: **Paulo Toledo**  
 Coordenador Setorial

Rubrica: 

Desenho nº: **1711-MAP-2090-95-14-011**



**MINISTÉRIO DA INTEGRAÇÃO NACIONAL**  
**PROJETO DE INTEGRAÇÃO DO RIO SÃO FRANCISCO**  
**COM BACIAS HIDROGRÁFICAS DO**  
**NORDESTE SETENTRIONAL**

**PROGRAMA 14 - PROGRAMA DE CONSERVAÇÃO E USO DO ENTORNO**  
**E DAS ÁGUAS DOS RESERVATÓRIOS**

**Mapa 4.7 - Potencial Agroecológico da área de estudo dos**  
**Reservatórios Areias, Braúnas e Mandantes**

Data: **27/06/2016**

Localização: **Eixo Leste - Trecho V**

Folha nº: **01**

Rev. nº.: **01**

Escala: **1:75.000**