








Legenda

-  Reservatórios
-  Hidrografia
-  Faixa de Servidão do Canal
-  Sub-bacia GI 3
-  Micro-bacia do riacho Areias
-  Micro-bacia do riacho Mandantes



Projeção Universal Transversa de Mercator

Escala Gráfica





Origem da quilometragem: Equador e Meridiano Central 39° W.Gr
 acrescida das constantes N 10.000km E 500km
 Datum horizontal : SAD-69
 Fuso 24S



Base de dados:

Agência Nacional de Água - ANA
 Secretaria de Recursos Hídricos e Energéticos - PE (SRHE/PE)
 Instituto Brasileiro de Geografia e Estatística - IBGE
 Faixa de Servidão dos Canais - PISF - DNOCS/MI
 Projeto Básico Ambiental e Projeto Executivo dos Canais, Reservatórios
 e Estruturas do PISF/MI

Produzido por: Audrey Lima Inspetor Ambiental	Rubrica: 
Verificado por: Paulo Toledo Coordenador Setorial	Rubrica: 
Desenho nº: 1711-MAP-2090-95-14-004	



MINISTÉRIO DA INTEGRAÇÃO NACIONAL
PROJETO DE INTEGRAÇÃO DO RIO SÃO FRANCISCO
COM BACIAS HIDROGRÁFICAS DO
NORDESTE SETENTRIONAL

PROGRAMA 14 - PROGRAMA DE CONSERVAÇÃO E USO DO ENTORNO
E DAS ÁGUAS DOS RESERVATÓRIOS

Mapa 3.1 - Sub-Bacia GI 3 integrada por pequenos riachos intermitentes

Data: 27/06/2016	Localização: Eixo Leste - Trecho V
Folha nº: 01	Rev. nº.: 01
Escala: 1:550.000	