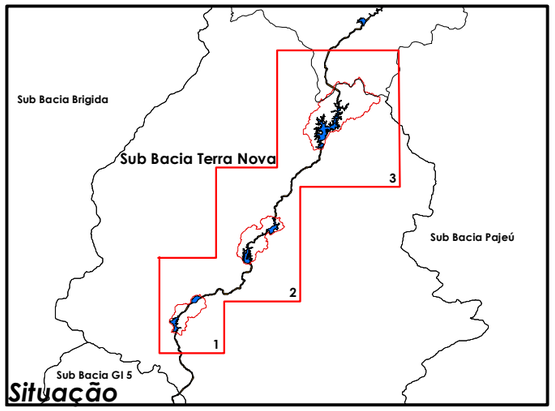

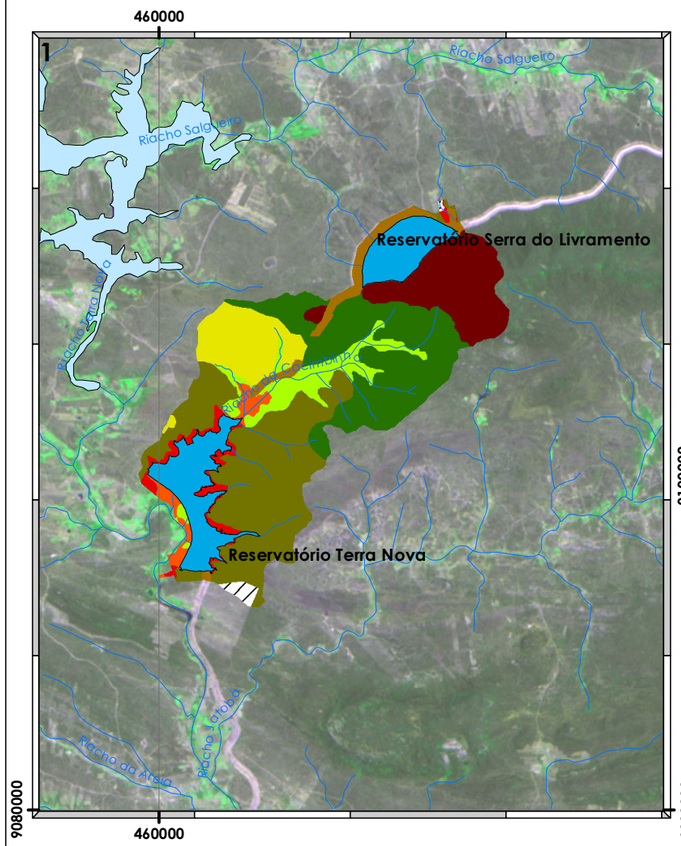

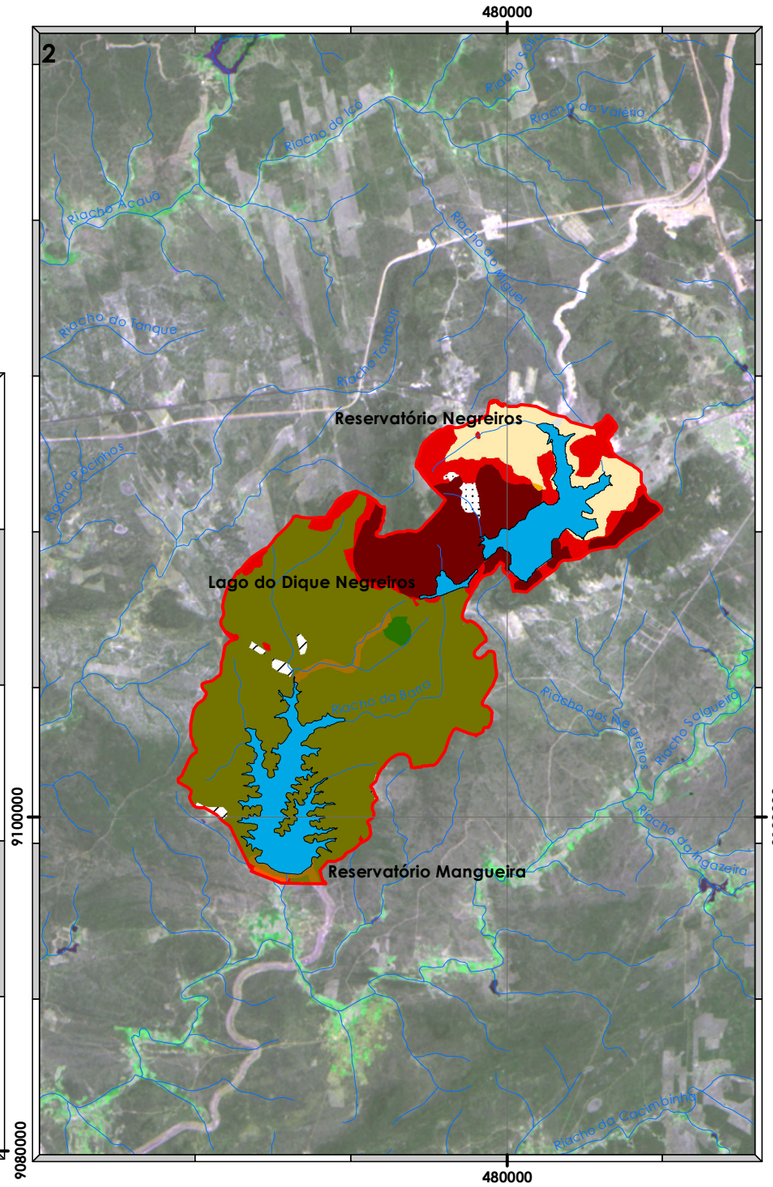

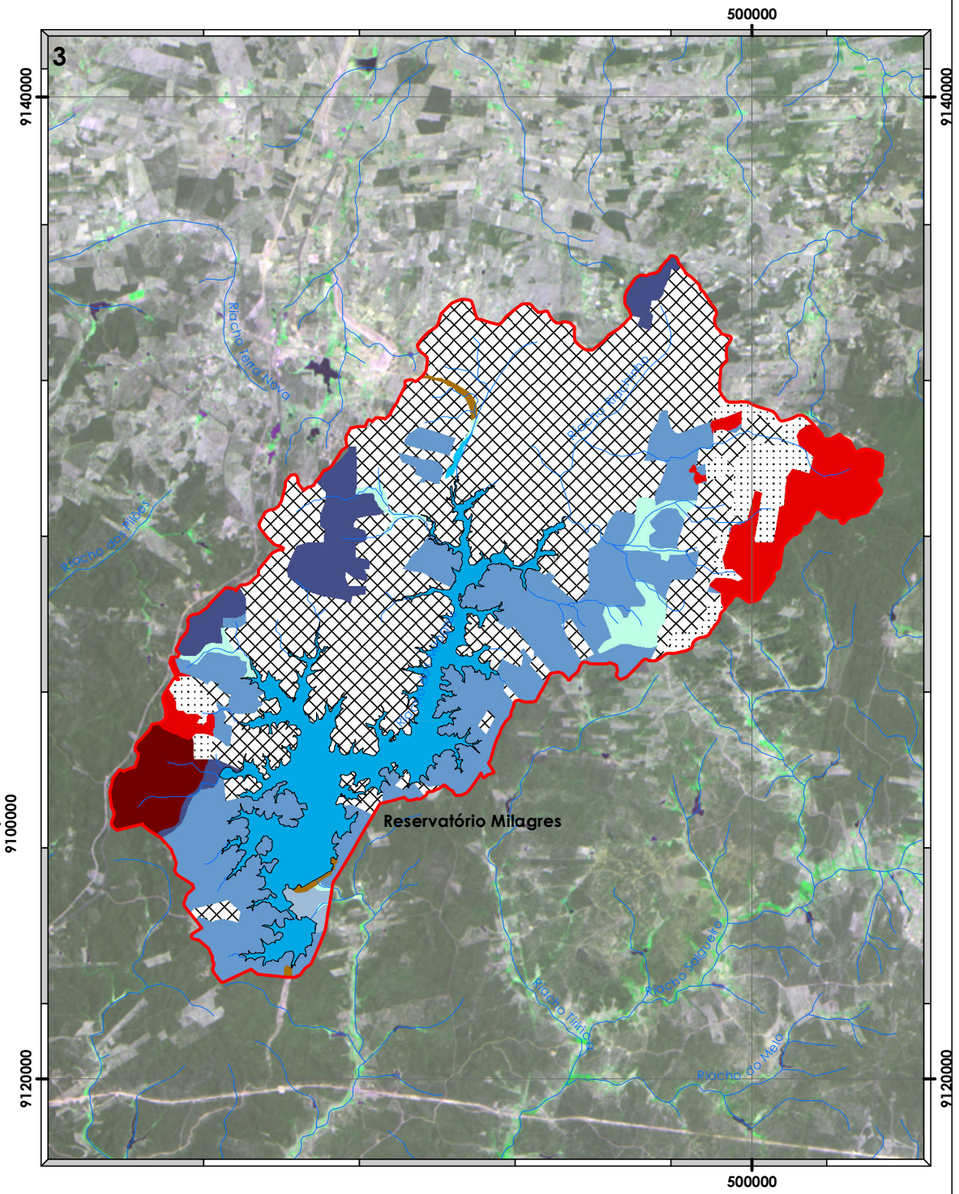

Legenda

- Reservatórios
- Hidrografia
- Limite da Área de Entorno dos Reservatórios
- Açude Nilo Coelho
- Solo Exposto
- Água

Unidades Ambientais Homogêneas

13, 14, 15, 16, 17, 22, 26, 27, 33, 34, 35, 36, 37, 43, 44, 46, 47

N
W E
S

Projeção Universal Transversa de Mercator

Escala Gráfica

2,5 1,25 0 2,5 5 7,5 Km

Origem da quilometragem: Equador e Meridiano Central 39º W.Gr
acrescida das constantes N 10.000km E 500km
Datum horizontal : SAD-69
Fuso 24S

CMT engenharia Ambiental

Base de dados:

Unidades Ambientais Homogêneas - MI/CMT - 2012
Área de Preservação Permanente - MI/CMT - 2012
Área de Entorno dos Reservatórios - MI/CMT - 2012
Secretaria de Recursos Hídricos e Energéticos - PE (SRHE/PE)
Projeto Básico Ambiental e Projeto Executivo dos Canais, Reservatórios e Estruturas do PISF/MI

Produzido por:	*Audrey Lima* *Inspetor Ambiental*	Rubrica:	
Verificado por:	*Paulo Toledo* *Coordenador Setorial*	Rubrica:	
Desenho nº:	**1711-MAP-1093-95-14-179**		

MINISTÉRIO DA INTEGRAÇÃO NACIONAL
PROJETO DE INTEGRAÇÃO DO RIO SÃO FRANCISCO COM BACIAS HIDROGRÁFICAS DO NORDESTE SETENTRIONAL

PROGRAMA 14 - PROGRAMA DE CONSERVAÇÃO E USO DO ENTORNO E DAS ÁGUAS DOS RESERVATÓRIOS

Mapa 1.8 - Unidades Ambientais Homogêneas dos Reservatórios Terra Nova, Serra do Livramento, Mangueira, Negreiros e Milagres

Data: **21/06/2016**		Localização: **Eixo Norte - Trecho I**	
Folha nº: **01**	Rev. nº.: **01**	Escala: **1:125.000**	