








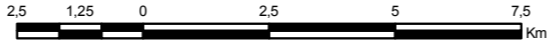
Legenda

-  Reservatórios
-  Hidrografia
-  Área de Preservação Permanente - APP Reservatório
-  Área de Preservação Permanente - APP Talvegue
-  Área de Entorno
-  Eixo do Canal
-  Áreas Desapropriadas



Projeção Universal Transversa de Mercator

Escala Gráfica




Origem da quilometragem: Equador e Meridiano Central 39° W.Gr
 acrescida das constantes N 10.000km E 500km
 Datum horizontal : SAD-69
 Fuso 24S




Base de dados:

Faixa de Desapropriação - PISF - DNOCS/MI
 Áreas de Preservação Permanente - MI/CMT 2012
 Agência Executiva de Gestão das Águas do Estado da Paraíba - AESA
 Agência Nacional de Água - ANA
 Faixa de Servidão do Canal PISF - DNOCS/MI
 Projeto Básico Ambiental e Projeto Executivo dos Canais, Reservatórios
 e Estruturas do PISF/MI

Produzido por: **Audrey Lima**
 Inspetor Ambiental

Rubrica: 

Verificado por: **Paulo Toledo**
 Coordenador Setorial

Rubrica: 

Desenho nº: **1711-MAP-1094-95-14-215**



MINISTÉRIO DA INTEGRAÇÃO NACIONAL
PROJETO DE INTEGRAÇÃO DO RIO SÃO FRANCISCO
COM BACIAS HIDROGRÁFICAS DO
NORDESTE SETENTRIONAL

PROGRAMA 14 - PROGRAMA DE CONSERVAÇÃO E USO DO ENTORNO
E DAS ÁGUAS DOS RESERVATÓRIOS

Mapa 1.5 - Áreas Desapropriadas no entorno dos
Reservatórios Morros, Boa Vista e Caiçara

Data: **21/06/2016**

Localização: **Eixo Norte - Trecho II**

Folha nº: **01**

Rev. nº.: **01**

Escala: **1:150.000**