












**Legenda**

-  Área de Preservação Permanente - APP de Reservatório
-  Hidrografia
-  Limite da Área de Entorno do Reservatório
- Zoneamento Ambiental**
-  Zona de Operação
-  Zona de Segurança da Barragem
-  Zona de Proteção Prioritária
-  Zona de Uso Restrito
-  Zona do Lago



Projeção Universal Transversa de Mercator

Escala Gráfica





Origem da quilometragem: Equador e Meridiano Central 39° W.Gr  
 acrescida das constantes N 10.000km E 500km  
 Datum horizontal : SAD-69  
 Fuso 24S



Base de dados:

Zoneamento Ambiental - MI/CMT - 2011  
 Área de Entorno dos Reservatórios - MI/CMT - 2011  
 Faixa de Servidão dos Canais - PISF - DNOCS/MI  
 Secretaria de Recursos Hídricos e Energéticos - PE (SRHE/PE)  
 Projeto Básico Ambiental e Projeto Executivo dos Canais, Reservatórios  
 e Estruturas do PISF/MI

Produzido por: <b>Audrey Lima</b> Inspetor Ambiental	Rubrica: 
Verificado por: <b>Paulo Toledo</b> Coordenador Setorial	Rubrica: 
Desenho nº: <b>1711-MAP-1093-95-14-111</b>	



**MINISTÉRIO DA INTEGRAÇÃO NACIONAL**  
**PROJETO DE INTEGRAÇÃO DO RIO SÃO FRANCISCO**  
**COM BACIAS HIDROGRÁFICAS DO**  
**NORDESTE SETENTRIONAL**

**PROGRAMA 14 - PROGRAMA DE CONSERVAÇÃO E USO DO ENTORNO**  
**E DAS ÁGUAS DOS RESERVATÓRIOS**

**Mapa 2.1 - Zoneamento Ambiental do Reservatório Tucutu**

Data: <b>04/05/2016</b>	Localização: <b>Eixo Norte - Trecho I</b>
Folha nº: <b>01</b>	Rev. nº.: <b>01</b>
Escala: <b>1:50.000</b>	