




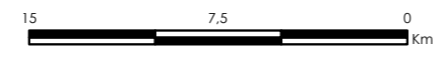
Legenda

-  Reservatórios
-  Área de Estudo
-  Divisão Municipal
-  Divisão Estadual
-  Áreas Desapropriadas - Trecho I
-  Sub-bacia GI 5
-  Sedes Municipais



Projeção Universal Transversa de Mercator

Escala Gráfica



Origem da quilometragem: Equador e Meridiano Central 39° W.Gr
 acrescida das constantes N 10.000km E 500km
 Datum horizontal : SAD-69
 Fuso 24S



Base de dados:

Instituto Brasileiro de Geografia e Estatística - IBGE
 Cadastro Fundiário para Desapropriação do PISF - DNOCS/MI
 Projeto Básico Ambiental e Projeto Executivo dos Canais, Reservatórios
 e Estruturas do PISF/MI

Produzido por: **Audrey Lima**
 Inspetor Ambiental

Rubrica: 

Verificado por: **Paulo Toledo**
 Coordenador Setorial

Rubrica: 

Desenho nº: **1711-MAP-2090-95-14-113**



MINISTÉRIO DA INTEGRAÇÃO NACIONAL
PROJETO DE INTEGRAÇÃO DO RIO SÃO FRANCISCO
COM BACIAS HIDROGRÁFICAS DO
NORDESTE SETENTRIONAL

PROGRAMA 14 - PROGRAMA DE CONSERVAÇÃO E USO DO ENTORNO
E DAS ÁGUAS DOS RESERVATÓRIOS

Mapa 8.1 - Localização do Reservatório Tucutu

Data: **04/05/2016** Localização: **Eixo Norte - Trecho I**

Folha nº: **01** Rev. nº.: **01** Escala: **1:300.000**