


















Figura 5.4.5-1

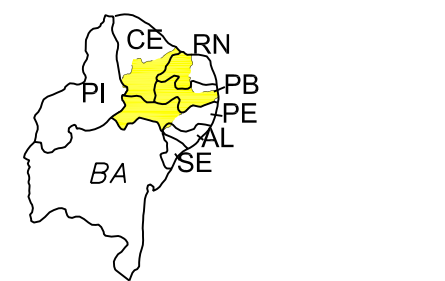
Convenções Cartográficas

-  LIMITE INTERESTADUAL
-  CIDADES
-  RIOS, CURSOS D'ÁGUA
-  RESERVATÓRIOS, AÇUDES EXISTENTES
-  ÁREA ESTUDADA

Legenda

-  UNIDADES DE CONSERVAÇÃO EXISTENTES
-  1 RESERVA BIOLÓGICA DE SERRA NEGRA
-  2 MONUMENTO NATURAL VALE DOS DINOS-SAUROS
-  3 PARQUE PICO DO JABRE
-  4 PARQUE ECOLÓGICO DO DISTRITO DE ENGENHEIRO ÁVIDO
-  5 PARQUE ECOLÓGICO DE CABUGI
-  6 PARQUE ECOLÓGICO DE TIMBAÚBAS
-  7 ESTAÇÃO ECOLÓGICA DO SERIDÓ
-  8 ESTAÇÃO ECOLÓGICA DE AIUABA
-  9 APA DA CHAPADA DO ARARIPE
-  10 FLORESTA NACIONAL DO ARARIPE
-  CANAIS A SEREM CONSTRUÍDOS

Mapa de Situação



Execução



Ciente



Projeto

PROJETO DE INTEGRAÇÃO DO RIO SÃO FRANCISCO COM BACIAS HIDROGRÁFICAS DO NORDESTE SETENTRIONAL

Título

UNIDADES DE CONSERVAÇÃO

Data JULHO/2004 | Revisão

