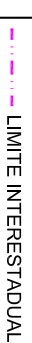
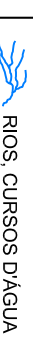
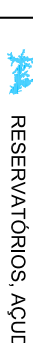
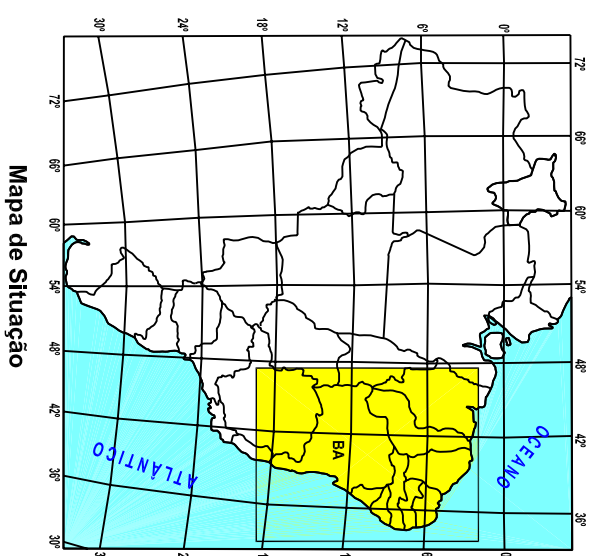
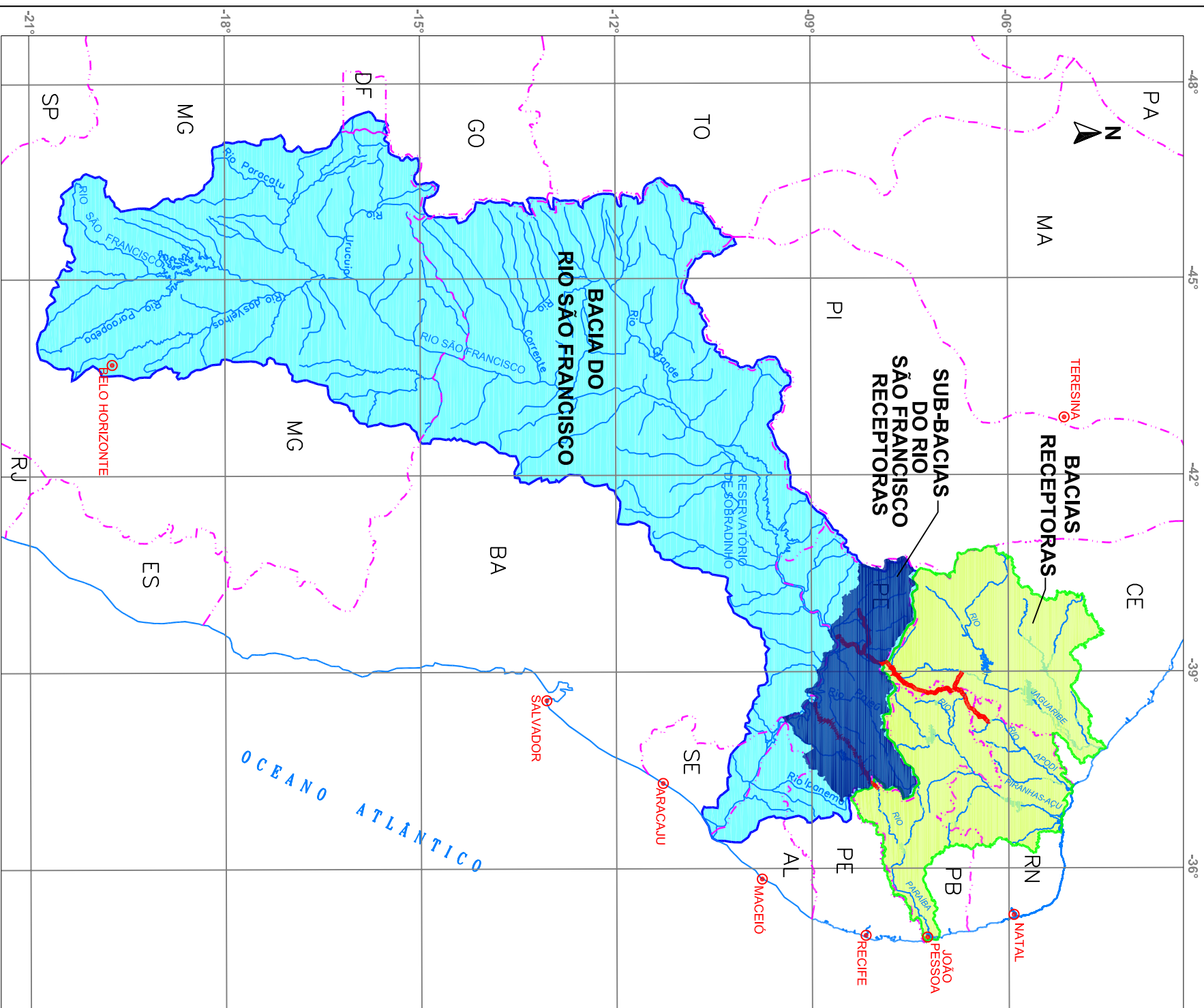








**Figura 4.2-1**


- Convenções Cartográficas**
-  LIMITE INTERESTADUAL
  -  RIOS, CURSOS D'ÁGUA
  -  RESERVATÓRIOS, AÇUDES EXISTENTES




- Legenda**
-  SISTEMA ADUTOR DE INTEGRAÇÃO
  -  BACIA DO RIO SÃO FRANCISCO
  -  BACIAS DO NORDESTE SETENTRIONAL
  -  SUB-BACIAS DO RIO SÃO FRANCISCO
  -  RECEPTORAS


**Execução**

 **Ecology Brasil**  
Ecology and Environment in Brazil

 **Agfarr**

 **JJA**  
MEIO AMBIENTE

**Cliente**

 **MINISTÉRIO DA INTEGRAÇÃO NACIONAL**

**Projeto**

**PROJETO DE INTEGRAÇÃO DO RIO SÃO FRANCISCO COM BACIAS HIDROGRÁFICAS DO NORDESTE SETENTRIONAL**

**Título**

**ÁREA DE INFLUÊNCIA INDIRETA**

**Data** JULHO/2004 **Revisão**