




Legenda

-  Limite dos Terrenos Sedimentares
-  Limite da Área de Influência Direta
-  Reservatórios

PROJETO
PROJETO DE INTEGRAÇÃO DO RIO SÃO FRANCISCO COM BACIAS HIDROGRÁFICAS DO NORDESTE SETENTRIONAL

Título
Representação Esquemática da Área de Influência Direta com os terrenos sedimentares nela inseridos

Cliente
 **MINISTÉRIO DA INTEGRAÇÃO NACIONAL**

Execução
 **EcologyBrasil**
 Ecology and Environment do Brasil

 **Agrar**

 **MEIO AMBIENTE**

Data
ABR/2004