
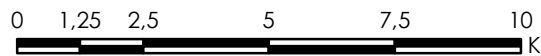



ITEM	PROCESSO DNP	AREA (ha)	SUBTRATO EXPLORADO
1	840599/2012	1287,58	MINÉRIO DE COBRE
2	840008/2006	2000	COBRE
3	840600/2012	1999,9	MINÉRIO DE COBRE
4	840058/2009	2,58	AREIA
5	840348/2009	36,81	AREIA
6	840138/2009	17,19	AREIA
7	841122/2011	998,31	CALCÁRIO
8	840639/2012	19,74	MINÉRIO DE FERRO
9	841115/2011	987	CALCÁRIO
10	841112/2011	500,09	CALCÁRIO
11	840638/2012	49,63	MINÉRIO DE FERRO
12	840638/2012	1566,91	MINÉRIO DE FERRO

Legenda

- Área de Bloqueio DNPM - DOU nº113, 14/06/2011
- Área Diretamente Afetada pelo PISF - ADA (Faixa de 10km)
- Processos Minerários - ADA
- Vilas Produtivas Rurais - VPRs
- Reservatórios Projetados
- Reservatórios Existentes
- Divisa dos Estados
- Divisa dos Lotes


 Projeção Universal Transversa de Mercator
 Escala Gráfica

 0 1,25 2,5 5 7,5 10 Km
 Origem da quilometragem: Equador e Meridiano Central 39° W.Gr
 acrescentada das constantes N 10.000km E 500km
 Datum horizontal : SAD-69


Base de dados:
 Informações Geográficas do IBAMA - SISCOM,
 Instituto Brasileiro de Geografia e Estatística (IBGE),
 Sistema de Informações Geográficas da Mineração SIGMINE/DNPM
 Projeto Executivo dos Canais e Estruturas do PISF/MI

Produzido por: *Emerson Casella* Analista Ambiental
 Verificado por: *Paulo Maurity dos Reis Toledo* Coordenador Setorial
 Desenho nº: **1711-MAP-1093-92-35-038**


MINISTÉRIO DA INTEGRAÇÃO NACIONAL
PROJETO DE INTEGRAÇÃO DO RIO SÃO FRANCISCO
COM BACIAS HIDROGRÁFICAS DO
NORDESTE SETENTRIONAL

PROGRAMA 35 - ACOMPANHAMENTO DA
SITUAÇÃO DOS PROCESSOS MINERÁRIOS DA ADA

MAPA DE ACOMPANHAMENTO DA SITUAÇÃO DOS
PROCESSOS MINERÁRIOS DA ADA

Rubrica: *ec*
 Rubrica: *[Signature]*
 Data: **03/04/2014** Localização: **Eixo Norte - Trecho I**
 Folha nº: **01/03** Revisão nº: **00** Escala: **1:150.000**