





ASV	Descrição da Área	Área em recuperação (ha)
220/2008	Area 2	2,5051

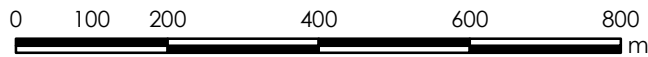
**Legenda**

- === Eixo PISF
-  Área em recuperação
-  Área da ASV - 622/2011
-  Área da ASV - 220/2008
-  Reservatórios



Projeção Universal Transversa de Mercator

Escala Gráfica





Origem da quilometragem: Equador e Meridiano Central 39° W.Gr  
 acrescida das constantes N 10.000km E 500km  
 Datum horizontal : SAD-69



**Base de dados:**

Informações Geográficas do IBAMA - SISCOM,  
 Instituto Brasileiro de Geografia e Estatística (IBGE),  
 Projeto Executivo dos Canais e Estruturas do PISF/MI

Produzido por:	<b>Emerson Casella</b> Analista Ambiental	Rubrica:	
Verificado por:	<b>Josimar Alves Pacheco</b> Inspetor Ambiental	Rubrica:	
Desenho nº:	<b>1711-MAP-2090-95-09-043</b>		



**MINISTÉRIO DA INTEGRAÇÃO NACIONAL**  
**PROJETO DE INTEGRAÇÃO DO RIO SÃO FRANCISCO**  
**COM BACIAS HIDROGRÁFICAS DO**  
**NORDESTE SETENTRIONAL**

**PROGRAMA 09: PROGRAMA DE RECUPERAÇÃO**  
**DE ÁREAS DEGRADADAS**

**Mapa de áreas em recuperação**

Data:	<b>01/04/2014</b>	Localização:	<b>Eixo Leste: Trecho V - WBS 2218</b>
Folha nº:	<b>03/03</b>	Revisão nº.:	<b>00</b>
Escala:	<b>1:10.000</b>		