








CONVENÇÕES CARTOGRÁFICAS

-  Sistema Viário
-  Hidrografia
-  Valas de Drenagem
-  Linha de Transmissão (AT)
-  Curvas de Nível

LEGENDA

-  Área do Bota-fora
-  Aterro do Bota-Fora

ESCALA 1: 2.500  
 0 50 100 150 200 m  
 Projeção U T M

Base Cartográfica:  
 Ortofotocarta Digital - Prefeitura Municipal de São Francisco do Sul (2006), folhas SF 10 e SF 14  
 Restituição Aerofotogramétrica - Secretaria do Patrimônio da União (2004)  
 Digitalização a partir de fotografia aérea georeferenciada  
 (Prefeitura Municipal de São Francisco do Sul - Julho/2005)



**Terminais TGSC e FERTIMPORT  
 EIA - RIMA**

*Mapa 31 - Aterro do Bota-Fora*

DATA	Novembro/2008	ESCALA	1:2.500	FOLHA
------	---------------	--------	---------	-------