



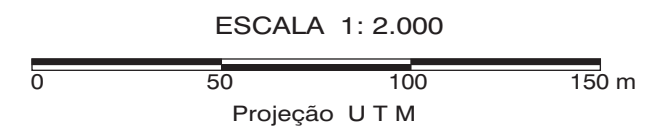


CONVENÇÕES CARTOGRÁFICAS

-  Sistema Viário
-  Hidrografia
-  Curvas de Nível
-  Limites da Área dos Empreendimentos

LEGENDA

-  Cobertura Florestal Arbórea
-  Cobertura Vegetal Herbáceo-Arbustiva
-  Limites da APP (Área de Preservação)
-  Supressão da Vegetação
-  Supressão da Vegetação em APP



Base Cartográfica:
 Ortofotocarta Digital - Prefeitura Municipal de São Francisco do Sul (2006), folhas SF 10 e SF 14
 Restituição Aerofotogramétrica - Secretaria do Patrimônio da União (2004)
 Digitalização a partir de fotografia aérea georreferenciada
 (Prefeitura Municipal de São Francisco do Sul - Julho/2005)



Terminais TGSC e FERTIMPORT
EIA - RIMA

Mapa 30 - Supressão da Vegetação

DATA	ESCALA	FOLHA
Outubro/2008	1:2.000	

