

**CONVENÇÕES CARTOGRÁFICAS**

- Sistema Viário
- Hidrografia
- Curvas de Nível
- Limites da Área dos Empreendimentos

**LEGENDA**




- Área dos Empreendimentos
- Contorno Rodo-Ferrovário
- Fertilizantes
- Óleo Vegetal
- Granéis Vegetais Sólidos

**ESCALA 1: 3.000**

0 50 100 150 200 m

Projeção U T M

Base Cartográfica:  
 Ortofotocarta Digital - Prefeitura Municipal de São Francisco do Sul (2006), folhas SF 10 e SF 14  
 Restituição Aerofotogramétrica - Secretaria do Patrimônio da União (2004)  
 Digitalização a partir de fotografia aérea georeferenciada  
 (Prefeitura Municipal de São Francisco do Sul - Julho/2005)

**Terminais TGSC e FERTIMPORT**  
**EIA - RIMA**

*Mapa 28 - Implantação Geral em Terra*

DATA Outubro/2008	ESCALA 1:3.000	FOLHA
----------------------	-------------------	-------