










CONVENÇÕES CARTOGRÁFICAS

-  Sistema Viário
-  Ferrovias
-  Hidrografia
-  Curvas de Nível
-  Limites da Área dos Empreendimentos

LEGENDA

-  Cobertura Florestal Arbórea
-  Cobertura Vegetal Herbáceo-Arbustiva
-  Sem Cobertura Vegetal




ESCALA 1: 3.000



0 50 100 150 200 m

Projeção U T M

Base Cartográfica:
Ortofotocarta Digital - Prefeitura Municipal de São Francisco do Sul (2006), folhas SF 10 e SF 14
Restituição Aerofotogramétrica - Secretaria do Patrimônio da União (2004)
Digitalização a partir de fotografia aérea georreferenciada
(Prefeitura Municipal de São Francisco do Sul - Julho/2005)

Terminais TGSC e FERTIMPORT
EIA - RIMA

Mapa 24 - Vegetação da Área dos Empreendimentos

<small>DATA</small> Outubro/2008	<small>ESCALA</small> 1:3.000	<small>FOLHA</small>
-------------------------------------	----------------------------------	----------------------

