



**CONVENÇÕES CARTOGRÁFICAS**

- Sistema Viário
- Ferrovia
- Hidrografia
- Linha de Transmissão (AT)
- Curvas de Nível
- Área dos Empreendimentos

---

**LEGENDA**

- Cobertura Florestal Remanescente




Mapeamento realizado por meio de classificação digital da imagem de satélite Landsat TM 5, cena 220 078, de 06 de julho de 2007.

**ESCALA 1: 25.000**

0 500 1000 m

Projeção U T M

Base Cartográfica:  
Ortofotocarta Digital - Prefeitura Municipal de São Francisco do Sul (2006), folhas SF 10 e SF 14  
Restituição Aerofotogramétrica - Secretaria do Patrimônio da União (2004)  
Digitalização a partir de fotografia aérea georeferenciada  
(Prefeitura Municipal de São Francisco do Sul - Julho/2005)

**Terminais TGSC e FERTIMPORT  
EIA - RIMA**

*Mapa 23 - Cobertura Florestal da AID*

<small>DATA</small> Setembro/2008	<small>ESCALA</small> 1:25.000	<small>FOLHA</small>
--------------------------------------	-----------------------------------	----------------------