

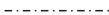








CONVENÇÕES CARTOGRÁFICAS

-  Sistema Viário
-  Hidrografia
-  Linha de Transmissão (AT)
-  Curvas de Nível
-  Área dos Empreendimentos

LEGENDA

-  Área de Amostragem
-  Pontos Amostrais

- P 1 - *Sotalia guianensis* (Boto-cinza)
- P 2 - *Sotalia guianensis* (Boto-cinza)
- P 3 - *Pontoporia blainvillei* (Toninha)
- P 4 - *Sotalia guianensis* (Boto-cinza)
- P 5 - *Sotalia guianensis* (Boto-cinza)



Projeção Universal Transversa de Mercator

Base Cartográfica:
IBGE, 1:50.000, Folhas São Francisco do Sul e Araquari



**Terminais TGSC e FERTIMPORT
EIA - RIMA**

Mapa 21 - Mapa dos Cetáceos

DATA	Setembro/2008	ESCALA	1:100.000	FOLHA
------	---------------	--------	-----------	-------