


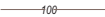






CONVENÇÕES CARTOGRÁFICAS

-  Sistema Viário
-  Hidrografia
-  Linha de Transmissão (AT)
-  Curvas de Nível
-  Área dos Empreendimentos

LEGENDA

-  Pontos Amostrais

ESCALA 1: 100.000


Projeção Universal Transversa de Mercator

Base Cartográfica:
 IBGE, 1:50.000, Folhas São Francisco do Sul e Araquari



**Terminais TGSC e FERTIMPORT
 EIA - RIMA**

Mapa 20 - Mapa do Plankton

DATA	Setembro/2008	ESCALA	1:100.000	FOLHA
------	---------------	--------	-----------	-------