






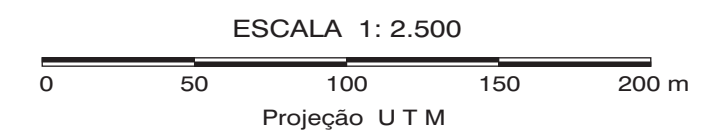


CONVENÇÕES CARTOGRÁFICAS

-  Sistema Viário
-  Hidrografia
-  Valas de Drenagem
-  Linha de Transmissão (AT)
-  Curvas de Nível

LEGENDA

-  Área do Bota-Fora
-  Limite da APP



Base Cartográfica:
 Ortofotocarta Digital - Prefeitura Municipal de São Francisco do Sul (2006), folhas SF 10 e SF 14
 Restituição Aerofotogramétrica - Secretaria do Patrimônio da União (2004)
 Digitalização a partir de fotografia aérea georeferenciada
 (Prefeitura Municipal de São Francisco do Sul - Julho/2005)



**Terminais TGSC e FERTIMPORT
 EIA - RIMA**

Mapa 19 - Hidrografia da Área de Bota-Fora

DATA	Novembro/2008	ESCALA	1:2.500	FOLHA
------	---------------	--------	---------	-------