









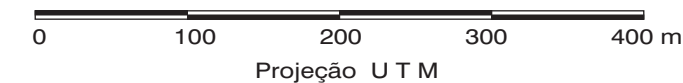
CONVENÇÕES CARTOGRÁFICAS

-  Sistema Viário
-  Hidrografia
-  Drenagem Pluvial
-  Limite das Bacias Hidrográficas
-  Curvas de Nível

LEGENDA

-  Área dos Empreendimentos

ESCALA 1: 7.500



Projeção U T M

Base Cartográfica:
 Ortofotocarta Digital - Prefeitura Municipal de São Francisco do Sul (2006), folhas SF 10 e SF 14
 Restituição Aerofotogramétrica - Secretaria do Patrimônio da União (2004)
 Digitalização a partir de fotografia aérea georeferenciada
 (Prefeitura Municipal de São Francisco do Sul - Julho/2005)



**Terminais TGSC e FERTIMPORT
 EIA - RIMA**

Mapa 18 - Hidrografia da Área do Empreendimento

DATA	Outubro/2008	ESCALA	1:7.500	FOLHA
------	--------------	--------	---------	-------