

CONVENÇÕES CARTOGRÁFICAS

- Sistema Viário
- Ferrovia
- Hidrografia
- Limites das Bacias Hidrográficas
- Curvas de Nível
- Área dos Empreendimentos

LEGENDA




- Bacia do Rio Monte de Trigo
- Bacia do Rio Pedreira
- Bacia do Rio Morro da Palha
- Bacia do Rio Acaraí
- Bacias Litorâneas Independentes

ESCALA 1: 25.000

0 500 1000 m

Projeção U T M

Base Cartográfica:
Ortofotocarta Digital - Prefeitura Municipal de São Francisco do Sul (2006), folhas SF 10 e SF 14
Restituição Aerofotogramétrica - Secretaria do Patrimônio da União (2004)
Digitalização a partir de fotografia aérea georreferenciada
(Prefeitura Municipal de São Francisco do Sul - Julho/2005)

Terminais TGSC e FERTIMPORT
EIA - RIMA

Mapa 17 - Hidrografia da AID

DATA	ESCALA	FOLHA
Setembro/2008	1:25.000	