

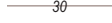











CONVENÇÕES CARTOGRÁFICAS

-  Sistema Viário
-  Hidrografia
-  Curvas de Nível
-  Limites da Área dos Empreendimentos

LEGENDA




-  0 a 5 metros
-  De 5 a 10 metros
-  De 10 a 20 metros
-  De 20 a 30 metros
-  De 30 a 40 metros
-  De 40 a 50 metros
-  Acima de 50 metros

ESCALA 1 : 3.000



Projeção U T M

Base Cartográfica:
Ortofotocarta Digital - Prefeitura Municipal de São Francisco do Sul (2006), folhas SF 10 e SF 14
Restituição Aerofotogramétrica - Secretaria do Patrimônio da União (2004)
Digitalização a partir de fotografia aérea georreferenciada
(Prefeitura Municipal de São Francisco do Sul - Julho/2005)

**Terminais TGSC e FERTIMPORT
EIA - RIMA**

Mapa 15 - Hipsometria da Área do Empreendimento

<small>DATA</small> Outubro/2008	<small>ESCALA</small> 1:3.000	<small>FOLHA</small>
-------------------------------------	----------------------------------	----------------------

